

**UCHWAŁA Nr XXXV/62/2005**  
**Rady Miejskiej w Kisielicach**  
**z dnia 29 listopada 2005 roku**

**w sprawie: wyrażenia przez Radę Miejską w Kisielicach zamiaru wystąpienia z wnioskiem do Ministra Spraw Wewnętrznych i Administracji w przedmiocie dokonania zmian granic Gminy Kielice ( w obrębie miejscowości Pławty Wielkie ).**

Na podstawie art.4 ust.1 pkt 1) oraz art.4a. ust.1i 2 ustawy z dnia 8 marca 1990r. o samorządzie gminnym. ( Jednolity tekst: Dz.U. z 2001r. Nr 142,poz.1591 z późn. zmianami)

**Rada Miejska w Kisielicach uchwala, co następuje:**

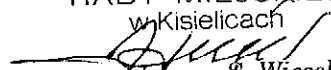
**§ 1.1.** Rada Miejska w Kisielicach wyraża zamiar wystąpienia z wnioskiem do Ministra Spraw Wewnętrznych i Administracji w przedmiocie dokonania zmiany granic Gminy Kielice ( w obrębie miejscowości Pławty Wielkie ), której konsekwencją będzie również korekta granic Gminy Prabuty, granic powiatu Iławskiego i Powiatu Kwidzyńskiego jak również zmiana granic Województwa Warmińsko-Mazurskiego i Województwa Pomorskiego.

**2.** Projekt zmiany granicy administracyjnej Gminy Kielice i Gminy Prabuty, w obrębie miejscowości Pławty Wielkie przedstawia załącznik graficzny ( w postaci mapy) do niniejszej uchwały.

**§ 2.** Wykonanie uchwały powierza się Burmistrzowi Kielic zobowiązując go do wszczęcia procedury związanej z przygotowaniem wystąpienia Rady Miejskiej, o którym mowa w § 1., w tym do przeprowadzenia przez Radę konsultacji z mieszkańcami w przedmiocie dokonania zmiany granic Gminy Kielice.

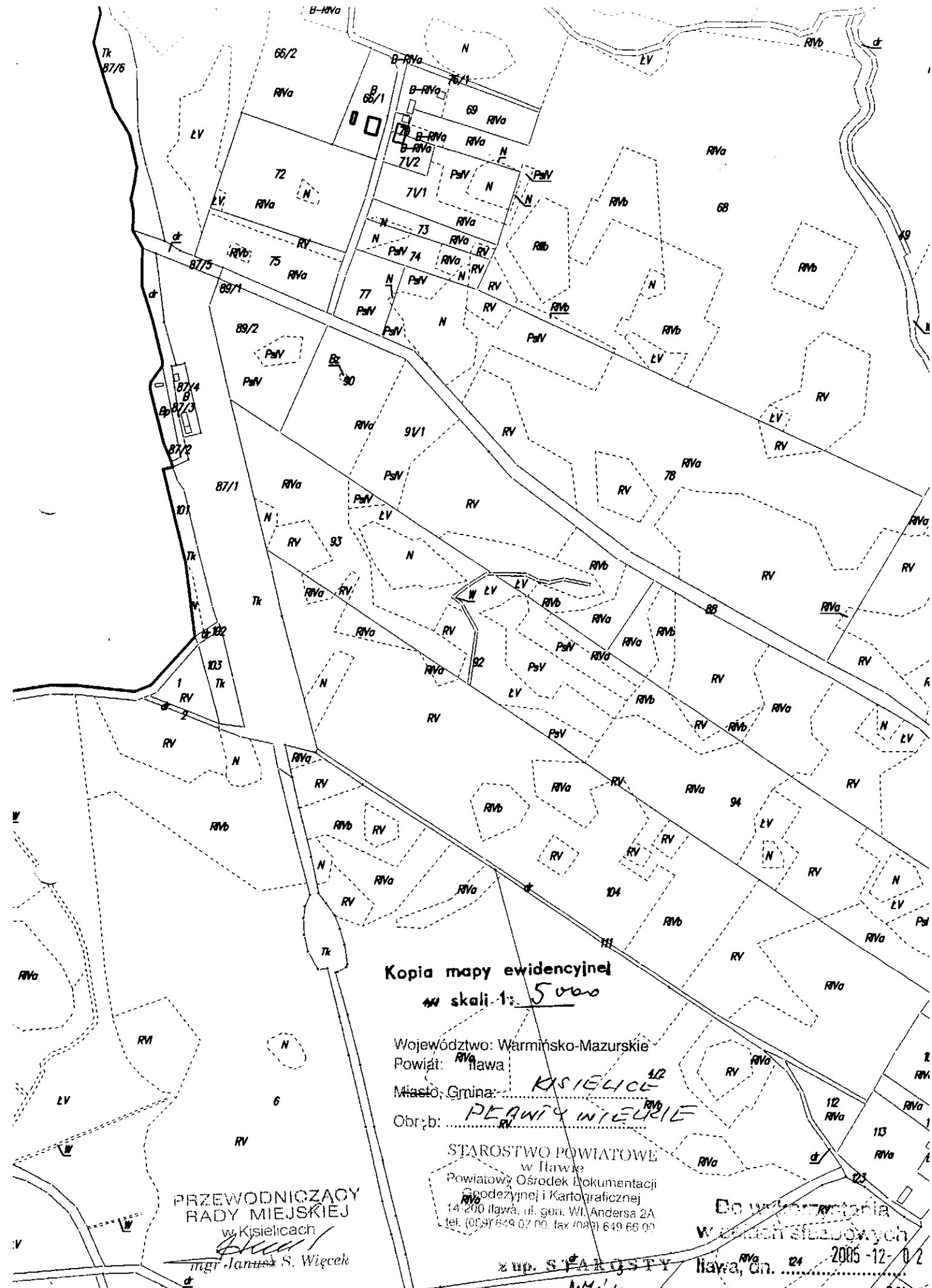
**§ 3.** Uchwała wchodzi w życie z dniem podjęcia.

PRZEWODNICZĄCY  
RADY MIEJSKIEJ  
w Kisielicach

  
mgr Janusz S. Więcek







Kopia mapy ewidencyjnej  
 w skali 1: 5000

Województwo: Warmińsko-Mazurskie  
 Powiat: Iława  
 Miasto, Gmina: KISIELICE  
 Obr.: b. PRAWY INTELIG

STAROSTWO POWIATOWE  
 w Iławie  
 Powiatowy Ośrodek Dokumentacji  
 Geodezyjnej i Kartograficznej  
 14-200 Iława, ul. gen. Wł. Andersa 2A  
 tel. (0049) 649 07 00, fax (map) 649 66 00

PRZEWODNICZĄCY  
 RADY MIEJSKIEJ  
 w Kisielicach  
 mgr Janusz S. Więcek

z up. STAROSTY  
 inż. Witold Ziarnowicz  
 KIEROWNIK REFERATU

Do wykorzystania  
 w celach sędziowskich  
 Iława, dn. 24 2005-12-02

## UZASADNIENIE

do Uchwały Nr XXXV/62/2005 Rady Miejskiej w Kisielicach z dnia 29 listopada 2005 roku w sprawie wyrażenia przez Radę Miejską w Kisielicach zamiaru wystąpienia z wnioskiem do Ministra Spraw Wewnętrznych i Administracji w przedmiocie dokonania zmiany granic Gminy Kielice ( w obrębie miejscowości Pławty Wielkie ).

Niespornym jest , że pod koniec lat 60-tych w toku zmian w podziale administracyjnym kraju doszło do likwidacji Gromadzkich Rad Narodowych, co doprowadziło, w przypadku Gminy Kielice, do tego, że dwa gospodarstwa rolne znajdujące się we wsi Pławty Wielkie znalazły się poza granicami Gminy Kielice, przez co zostały włączone do Gminy Prabuty.

Do zaistnienia wyżej wymienionego stanu rzeczy doszło prawdopodobnie na skutek przeoczenia odpowiednich służb geodezyjnych. Dokonując analizy archiwaliów ( dokumentów, map, akt osiedleńczych ) należy dojść do wniosku, że do końca lat 60-tych budynki usytuowane na terenie owych dwóch gospodarstw wraz z przyległymi doń gruntami wchodziły w skład wsi Pławty Wielkie. Mieszkańcy tych dwóch gospodarstw rolnych czują się mieszkańcami Pławty Wielkiej i są w dalszym ciągu zameldowani w swojej wsi.

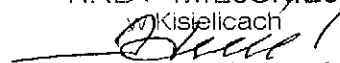
Spółeczność wiejska w przeszłości na Sołtysa wsi wybrała nawet Pana Głowackiego mieszkańca budynku, który znajduje się w sensie dokumentacji geodezyjnej, poza granicami Gminy Kielice.

Spółeczność wsi Pławty Wielkie od kilku lat na zebraniach wiejskich wyraża stanowisko, że istnieje pilna potrzeba prawnego uregulowania powstałej nieprawidłowości.

W niniejszej uchwale Rada Miejska w Kisielicach wyraziła zdecydowany zamiar wystąpienia z wnioskiem do Ministra Spraw Wewnętrznych i Administracji w przedmiocie dokonania zmiany granic Gminy Kielice. Konsekwencją proponowanej zmiany będzie równoczesna zmiana granic Gminy Prabuty, Powiatu Iławskiego i Powiatu Kwidzyńskiego, połączona ze zmianą granic Województwa Warmińsko-Mazurskiego i Województwa Pomorskiego.

Po myśli art.4a. ust.1 ustawy z dnia 8 marca 1990r. o samorządzie gminnym ( Jednolity tekst: Dz. U. z 2001r. Nr 142,poz 1591 z późn. zmianami ) wydanie rozporządzenia Rady Ministrów w sprawie zmiany granicy Gminy Kielice wymaga zasięgnięcia przez w/w Ministra opinii zainteresowanych gmin, poprzedzonych przeprowadzeniem przez te rady konsultacji z mieszkańcami, a w przypadku zmian granic gmin naruszających granice powiatów lub województw ( z taką sytuacją mamy do czynienia w tym przypadku ) dodatkowo opinii odpowiednich rad powiatów lub sejmików województw.

PRZEWODNICZĄCY  
RADY MIEJSKIEJ  
w Kisielicach

  
mgr Janusz S. Więcek