

Załącznik do Uchwały Zebrania Wiejskiego nr III/1/2009 w Łodygowie z dnia 29.07.2009 r.  
Załącznik nr do Uchwały Rady Miejskiej nr XXVIII/35/2009 z dnia 30 lipca 2009 r.

# PLAN ODNOWY MIEJSCOWOŚCI ŁODYGOWO



**Gmina Kisielice**



Łodygowo 2009 r.

**SPIS TREŚCI**

<b>WSTĘP</b>		<b>– str. 3</b>
<b>ROZDZIAŁ I</b>	<b>Powiązanie Planu z celami strategicznymi dokumentów dotyczących rozwoju społeczno-gospodarczego Gminy</b>	<b>– str.4</b>
<b>ROZDZIAŁ II</b>	<b>Analiza zasobów sołectwa</b>	<b>– str. 5</b>
2.1.	Historia	– str. 5
2.2.	Funkcje, jakie pełni wieś	– str. 6
2.3.	Położenie i wygląd wsi	– str. 6
2.4.	Charakterystyka mieszkańców	– str. 10
2.5.	Poziom organizacji mieszkańców i ich osiągnięcia	– str. 11
2.6.	Aktywizacja środowiska dziecięco-młodzieżowego	– str. 12
2.7.	Stan otoczenia środowiska naturalnego	– str. 13
2.8.	Poziom rolnictwa	– str. 14
2.9.	Przedsiębiorczość	– str. 16
2.10.	Kultywowanie tradycji	– str. 16
2.11.	Infrastruktura społeczna	– str. 16
2.12.	Bezpieczeństwo publiczne	– str. 17
2.13.	Infrastruktura techniczna	– str. 17
<b>ROZDZIAŁ III</b>	<b>Analiza SWOT</b>	<b>– str. 19</b>
<b>ROZDZIAŁ IV</b>	<b>Wizja Odnowy wsi</b>	<b>– str.22</b>
<b>ROZDZIAŁ V</b>	<b>Zestawienie priorytetów, celów, programów</b>	<b>– str. 23</b>
<b>ROZDZIAŁ VI</b>	<b>Harmonogram + kosztorys</b>	<b>– str. 24</b>
<b>ROZDZIAŁ VII</b>	<b>Sposoby monitorowania, oceny i komunikacji społecznej</b>	<b>– str. 26</b>
<b>SPIS TABEL, SPIS RYSUNKÓW</b>		<b>– str. 27</b>
<b>SPIS SKRÓTÓW</b>		<b>– str. 28</b>
<b>SPIS ZAŁĄCZNIKÓW – Opisy przedsięwzięć</b>		<b>– str. 29</b>

**WSTĘP**

Łodygowo to wieś położona na zachodnim krańcu Województwa Warmińsko-Mazurskiego, w Powiecie Iławskim na terenie Gminy Kieselice. W jej pobliżu przebiega droga krajowa nr 16 biegnąca z Grudziądza do Granicy Państwa w Ogródnikach. Mieszka tu 320 osób. Zdecydowana większość z nich zajmuje się rolnictwem. Wieś pełni funkcję mieszkalną oraz funkcję rolniczą. To typowa wieś popegeerowska z pracowniczymi niegdyś blokami mieszkalnymi oraz ogromnym gospodarstwem rolnym zlokalizowanym w jej centrum. Cechą charakterystyczną miejscowości jest duża liczba dzieci i młodzieży – około 1/3 populacji wsi.

W Łodygowie nie istnieje żadna infrastruktura kulturalna. Nie ma świetlicy, placu zabaw, czy chociażby jednego pomieszczenia, gdzie mieszkańcy mogliby się integrować. Jest natomiast nowe boisko do piłki nożnej oraz siatkowej, które mieszkańcy zmodernizowali we własnym zakresie. Uroczystość jego otwarcia odbyła się 29 lipca 2006 roku. Łodygowo może się jednak poszczycić tym, że jest jedną z trzech skanalizowanych wsi w Gminie. Ma korzystną lokalizację komunikacyjną oraz wspaniałe krajobrazy i czyste powietrze.

Największym jednak atutem miejscowości są jej mieszkańcy. Jak pokaże analiza SWOT – to dzięki nim wieś jest widoczna na tle innych w Gminie. Mieszkańcy aktywnie uczestniczą w zawodach, konkursach gminnych i powiatowych. Mają swojego przedstawiciela w Radzie Miejskiej. Ich działalność jest i osiągnięcia owocują inwestycjami Gminy na terenie wsi. Obecnie najbardziej priorytetowym zadaniem dla Łodygowo jest utworzenie Wiejskiego Centrum Kultury i Sportu ZRYW Łodygowo. Tutaj społeczność wiejska – która sama siebie określa jako zgraną, wesołą i dobrze zorganizowaną społeczność, będzie mogła się realizować, integrować, rozwijać umiejętności. Jest to tym bardziej ważne, że najmłodsi mieszkańcy będą wreszcie mieli szansę na lepszy dostęp do rzeczy, które dziś są osiągalne w mieście – biblioteka, komputer, plac zabaw itp.

Oprócz utworzenia Centrum, mieszkańcy zatroszczyli się także o infrastrukturę techniczną (chodniki, oświetlenie) oraz ochronę środowiska i estetykę wsi. W Planie odnowy wsi Łodygowo zaplanowano zadania, których realizacja przyczyni się do poszerzenia w przyszłych latach funkcji wsi o funkcje kulturalne i turystyczne.

## **ROZDZIAŁ I Powiązanie Planu z celami strategicznymi dokumentów dotyczących rozwoju społeczno-gospodarczego Gminy**

Plan Odnowy Wsi Łodygowo został opracowany zgodnie z procedurą zawartą w Rozporządzeniu Ministra Rolnictwa i Rozwoju Wsi (opublikowanym w Dz. U. Nr 38, poz. 220 z 2008 r.). Wszystkie zadania zawarte w tym planie zostały wypracowane podczas Zebrania Wiejskiego w Łodygowie.

Plan został zatwierdzony Uchwałą Zebrania Wiejskiego III/1/2009 w Łodygowie z dnia 29.07.2009r.

Plan został zatwierdzony Uchwałą XXVIII/35/2009 z dnia 30 lipca 2009 r. Rady Miejskiej w Kisielicach.

Plan Odnowy Wsi Łodygowo jest zgodny z następującymi dokumentami strategicznymi Gminy Kielice:

- **Studium uwarunkowań i kierunków zagospodarowania przestrzennego gminy Kielice** (Uchwała Nr VII/51/2007 Rady Miejskiej w Kisielicach z dnia 25 kwietnia 2007 r.);
- **Miejscowy plan zagospodarowania przestrzennego gminy Kielice** (Uchwała Nr III/15/98 Rady Miejskiej w Kisielicach z dnia 16 grudnia 1998 r.);
- **Strategia Zrównoważonego Rozwoju Miasta i Gminy Kielice na lata 2007-2020** (Uchwała Nr VI/35/2007 Rady Miejskiej w Kisielicach z dnia 28 marca 2007 r.);
- **Plan Rozwoju Lokalnego Miasta i Gminy Kielice na lata 2007-2013** (Uchwała Nr VI/36/2007 Rady Miejskiej w Kisielicach z dnia 28 marca 2007 r.);
- **Lokalny Program Rewitalizacji Miasta i Gminy Kielice na lata 2007 - 2020** (Uchwała Nr VI/37/2007 Rady Miejskiej w Kisielicach z dnia 28 marca 2007 r.);
- **Program Ochrony Środowiska dla Miasta i Gminy Kielice na lata 2004-2007 z uwzględnieniem lat 2008-2011** (Uchwale Nr XXIV/66/2004 Rady Miejskiej w Kisielicach z dnia 30 grudnia 2004 r.);
- **Strategia Rozwiązywania Problemów Społecznych w Gminie Kielice na lata 2005-2015** (Uchwała Nr XXVII/13/2005 Rady Miejskiej w Kisielicach z dnia 20 kwietnia 2005 r.).

Plan jest również zgodny z dokumentami o znaczeniu ponadlokalnym. Są to:

- » Strategia Rozwoju Powiatu Iławskiego

- » Strategia Rozwoju Społeczno-Gospodarczego Województwa Warmińsko-Mazurskiego.


## ROZDZIAŁ II Analiza zasobów sołectwa

### 2.1. HISTORIA

Historia powstania wsi Łodygowo (Ludwigsdorf) sięga roku 1000 p.n.e. Znajdują się tu najwcześniejsze ślady osadnictwa. Obszar ten był penetrowany przez ludność o osiadłym trybie życia. Osada miała charakter obronny.

Rysunek nr 1

POCZTÓWKA Z WIZERUNKIEM PAŁACU



Źródło: Materiały Miejsko-Gminnej Biblioteki Publicznej w Kisielicach

Liczniesze osadnictwo pojawiło się w okresie wczesnośredniowiecznym (do początku XIV w.). Powstały tu wówczas dwa grodziska i osada. Jako wieś Łodygowo zostało lokowane w 1293 roku. Istniał tu wówczas majątek szlachecki z wsią i młynem. W 1817 roku powstał drugi folwark. W czasach krzyżackich Łodygowo było wioską chłopską, która należała do rodu von Stang. W roku 1433 Łodygowo z rąk Stangów przeszło we władanie polskiej szlachcianki Elżbiety Zajączkowskiej, by 17 lat później stać się własnością Piotra Dzierżkowicza, a pod koniec XVII wieku Friedricha von der Gröben'a w służbie księcia Prus. Około XIX w. została tu założona szkoła jednoklasowa, w której uczyło się od 45 do 50 dzieci. Przed 1939 rokiem we wsi żyło 574 mieszkańców, którzy mieszkali w 122 zagrodach chłopskich. Większość mieszkańców Łodygowo była wyznania ewangelickiego, niewielka część mieszkańców była wyznania katolickiego.

Do XIII-go wieku Łodygowo leżało na terytorium pruskim, później krzyżackim (XV w.) i do roku 1945 do Państwa Niemieckiego w Prusach Wschodnich na pograniczu z Polską.

Układ przestrzenny wsi to pozostałości po dużych założeniach pałacowo-parkowych z zabudową gospodarczą wokół dużego dziedzińca. W Łodygowie znajduje się stary pałac oraz rozległy park na skarpie jeziora Staw Duży.

Budynki gospodarcze wstępujące w Gminie Kielice charakteryzują się prostotą. Wyjątkowo jednak w Łodygowie stoi spichlerz o bardzo starannej architekturze z wieżą nadającą budynkowi wygląd włoskiej willi.

## **2.2. FUNKCJE, JAKIE PEŁNI WIEŚ**

Wieś Łodygowo to jedna z 21 miejscowości na terenie Gminy Kielice (miasto Kielice i 20 wsi). Położona jest 6 km od siedziby Gminy – miasta Kielice, przy drodze wojewódzkiej nr 522 relacji Górki, Prabuty, Trumieje – Sobiewola oraz 4 km od drogi krajowej nr 16 Dolna Grupa – Grudziądz – Ostróda – Olsztyn – Ełk – Augustów – Ogrodniki – Granica Państwa.

Jest wsią sołecką. W skład Sołectwa wchodzi Łodygowo oraz Galinowo, które jest niezamieszkałe. Ostatni mieszkańcy wyprowadzili się w 2004 roku. Obecnie znajduje się tu jedna posiadłość, której właściciele przyjeżdżają na wypoczynek weekendowy.

Funkcje, jakie pełni wieś Łodygowo to:

- » funkcja mieszkalna
- » funkcja rolna

Funkcje wsi wynikają głównie z uwarunkowań przyrodniczych. Dominują tu gleby III-ciej klasy – sprzyjające uprawie roli. Jest to spójne z charakterem całej Gminy Kielice, ponieważ aż 76% jej obszaru to użytki rolne.

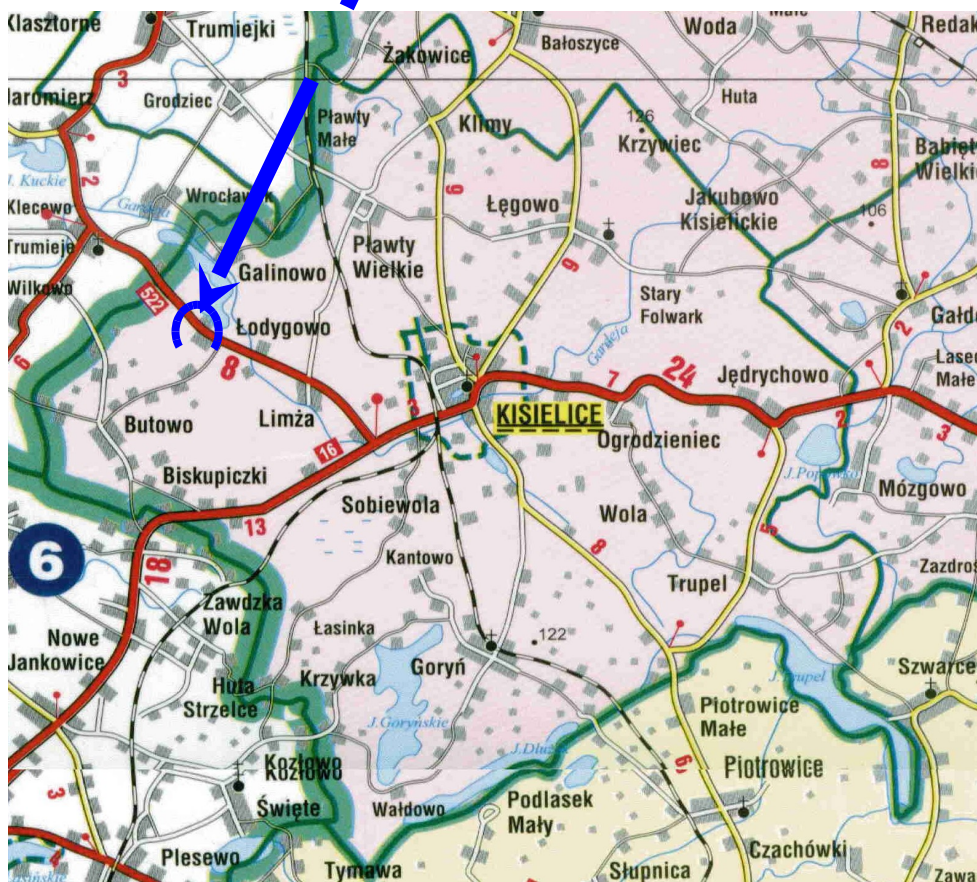
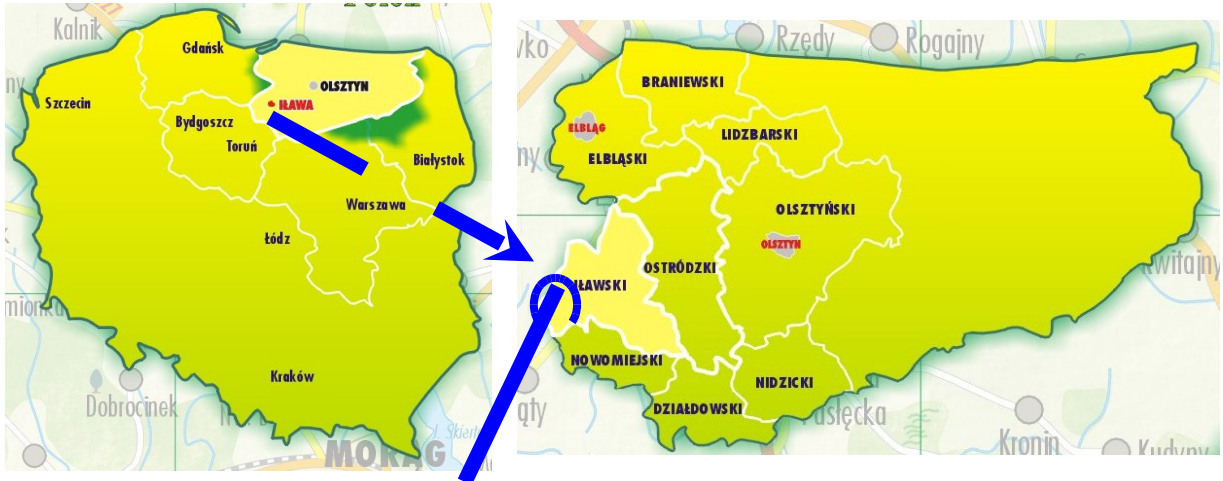
## **2.3. POŁOŻENIE I WYGLĄD WSI**

Wieś Łodygowo położona jest na Pojezierzu Iławskim w środkowozachodniej części Gminy Kielice, w Powiecie Iławskim, w Województwie Warmińsko-Mazurskim.

Przez wieś przebiega droga wojewódzka nr 522 relacji Górki, Prabuty, Trumieje – Sobiewola. Natomiast w odległości 4 km biegnie droga krajowa nr 16 (Dolna Grupa – Grudziądz – Ostróda – Olsztyn – Ełk – Augustów – Ogrodniki – Granica Państwa)

### **Rysunek nr 1 LOKALIZACJA WSI ŁODYGOWO**





Granica Gminy Kisielice

Odległości z Łodygowo do większych miast:

» do Kisielic /miasto gminne/	6 km
» do Kwidzyna	25 km
» do Iławy /miasto powiatowe/	31 km
» do Prabut	33 km
» do Lubawy	47 km
» do Ostródy	66 km

- do Torunia 120 km  
 ► do Olsztyna /miasto wojewódzkie/ 120 km

Ze względu na bliskość ważnych dróg kołowych Łodygowo jest miejscowością o korzystnym położeniu komunikacyjnym. Mimo to mieszkańcy mają utrudniony dostęp ważnych dla nich miejsc i miast itp. Nie dociera tu kolej, a liczba połączeń PKS jest niewystarczająca. Większość mieszkańców posiada własne samochody, którymi dojeżdża do pracy, przychodni, biblioteki, apteki itp. Nawet dzieci dojeżdżają do szkoły autobusem PKS, ponieważ nie dociera tu autobus szkolny.



*Jeden z bloków mieszkalnych*



*Były pałac. Obecnie budynek komunalny*

Wieś charakteryzuje zabudowa mieszkaniowa wielorodzinna przeznaczona do rehabilitacji – poprawy wartości użytkowej i estetycznej zabudowy oraz jej właściwego wkomponowania w krajobraz. Znajduje się tu pięć bloków – charakterystycznych dla zabudowy po byłych PGR. Trzy bloki po osiem mieszkań oraz dwa bloki po 12 mieszkań. Przy blokach znajdują się chlewiki oraz niewielkie ogródki. Mieszkańcy bloków hodują również drób. Ponadto w byłym pałacu znajduje się 5 mieszkań. Pozostała zabudowa to domki jednorodzinne, przy których mieszkańcy prowadzą gospodarstwa przydomowe, tj. na własne potrzeby uprawiają ogródki, hodują drób. W sumie w Łodygowie zamieszkuje 75 rodzin.

**Tabela nr 1 SYTUACJA MIESZKANIOWA W ŁODYGOWIE /rok 2008/**

	Nazwa miejscowości	Liczba ludności	Liczba budynków	Liczba mieszkań	Powierzchnia mieszkalna w m <sup>2</sup>
1.	Łodygowo	333	19	74	4 470

*Źródło: Plan Rozwoju Lokalnego Gminy i Miasta Kisielice*

W centrum wsi znajduje się wyremontowane boisko do gry w piłkę nożną oraz siatkową. Widoczne jest również duże Gospodarstwo Rolne (byłe PGR) oraz były



dwór. Przy boisku znajduje się niewykorzystywane pomieszczenie po dawnym sklepie. Jego bardzo dogodna oraz bezpieczna dla dzieci i młodzieży lokalizacja przemawia za zaadaptowaniem do na potrzeby świetlicy wiejskiej. Inwestycja ta planowana jest na rok 2009 – Utworzenie Wiejskiego Centrum Kultury i Sportu ZRYW Łodygowo.



*Przystanek (w tle sklep i bloki mieszkalne)*



*Budynek przyszłego Wiejskiego Centrum Kultury i Sportu ZRYW Łodygowo*

Na terenie wsi nie ma miejsca przeznaczonego na plenerowe spotkania społeczności wiejskiej i gminnej, np. zadaszone wiaty, stoliki, ławeczki, grill itp. Mieszkańcy spotykają się bądź to na boisku, bądź w kaplicy w pałacu – jeżeli pogoda nie dopisuje.

Wzdłuż wsi biegnie wspomniana droga krajowa nr 522. W celu poprawy bezpieczeństwa w ruchu drogowym wskazane byłoby jej poszerzenie. Jest to jednak niemożliwe ze względu na ochronę alei dębowej biegnącej wzdłuż tej drogi na odcinku 2,5 km. Ponadto droga jest w bardzo złym stanie technicznym, co powoduje zwiększoną hałaśliwość przejeżdżających pojazdów. We wsi nie ma chodnika i pomimo ograniczenia prędkości bezpieczeństwo poruszania się pieszych jest zagrożone.

W roku 2006 planuje się wykonanie chodnika. Jest już przygotowana dokumentacja techniczna. Materiały do jego budowy sfinansuje Zarząd Dróg Wojewódzkich w Olsztynie, natomiast Gmina odpowiedzialna jest za wykonanie.

Na terenie wsi, znajdują się trzy przystanki PKS. O ich czystość i dobry stan techniczny dbają mieszkańcy Łodygowa.

W przyszłości planowana jest do realizacji droga rowerowa Łodygowo – Limża – Kieselice. Zapewni to dodatkowy bezpieczny dojazd rowerem do Kieselic – stolicy Gminy, w której znajduje się podstawowa infrastruktura życia społecznego, czyli szkoła, przychodnia, apteka, policja itp.

Jako ciekawostkę warto wspomnieć, że w okolicach Łodygowa – przy stawie rybnym, jest najniżej położone miejsce w Gminie – 76,8 m n.p.m.

## 2.4. CHARAKTERYSTYKA MIESZKAŃCÓW

Łodygowo jest szóstą co do wielkości pod względem liczby mieszkańców wsią w Gminie Kisielice. Zamieszkuje tu około 320 osób w tym:

- » ok. 92 dzieci i młodzieży w wieku 0-18 lat – to bardzo duża liczba w porównaniu z innymi miejscowościami w Gminie
- » ok. 210 osób w wieku produkcyjnym
- » ok. 29 osób w wieku poprodukcyjnym

Szczegółowe dane dotyczące liczby mieszkańców zawiera Tabela nr 2.

**Tabela nr 2 LICZBA MIESZKAŃCÓW W LATACH 2003 – 2008**

Rok	Liczba mieszkańców
2003	324*
2004	331*
2005	333*
<b>2006</b>	<b>339*</b>
2007	339*
Czerwiec 2008	331

\* dane na dzień 31 grudnia

Źródło: PRL oraz dane Urzędu Miejskiego w Kisielicach

We wsi panuje ok. 20-stoprocentowe bezrobocie. W lipcu 2006 roku w Powiatowym Urzędzie Pracy w Iławie zarejestrowanych było 36 osób bezrobotnych z Łodygowa. Pozostałe 174 osoby pracują bądź to w sektorze rolnym we własnych gospodarstwach rolnych, bądź u rodziców. Pozostali w sektorze publicznym lub w firmach prywatnych. Większość pracujących poza Łodygowem dojeżdża do oddalonego o 25 km Kwidzyna. Ze względu na niedogodne połączenie PKS, mieszkańcy Łodygowa dojeżdżają wspólnie samochodami, bądź korzystają z dowozów pracowniczych.

Gmina Kisielice należy do gmin zagrożonych bezrobociem strukturalnym<sup>1</sup>.

Ponieważ na terenie wsi nie ma przedszkola, ani szkoły, dzieci dojeżdżają autobusem

<sup>1</sup> Załącznik do rozporządzenia Rady Ministrów z dn. 21 grudnia 1999 r. w sprawie określenia powiatów [gmin] zagrożonych szczególnie wysokim bezrobociem strukturalnym (Dz. U. z dnia 30 grudnia 1999 r., Nr 110, poz. 1264 z późn. zm.)

PKS do Kisielic. Początkowo uczęszczają tu do przedszkola, zerówki, następnie do Zespołu Szkół im. H. Sienkiewicza, w których skład wchodzi szkoła podstawowa i gimnazjum. Po ukończeniu gimnazjum młodzież kształci się w szkołach średnich w Kwidzynie lub w Zespole Szkół Rolniczych im. Heleny i Stanisława Sierakowskich.

## 2.5. POZIOM ORGANIZACJI MIESZKAŃCÓW I ICH OSIĄGNIĘCIA

Sołtysem Łodygowa jest Pan Marek Kszczot, który sprawuje tę funkcję od 2002 roku. Jest to jego pierwsza kadencja. Na co dzień prowadzi gospodarstwo rolne.

Rada Sołecka Łodygowa składa się z trojga członków. Są to:

- » Marek Kszczot – Sołtys
- » Wiesława Kawka – Członek Rady
- » Marek Czajkowski – Członek Rady

Z Łodygowa wywodzi się również Radny Rady Miejskiej Gminy Kisielice – pan Zdzisław Wróblewski.

Mieszkańcy Łodygowa należą do jednej z najbardziej aktywnych społeczności w Gminie. W 2000 roku dzięki inicjatywie mieszkańców wieś została **zwodociągowana**. Nieszczelne szamba oraz przeciekanie obornika do wód gruntowych powodowały, że nieczystości przedostawały się do wód gruntowych, przez co woda nie nadawała się do domowego użytku. I znowu mieszkańcy naciskali na władze Gminy, dzięki czemu w roku 2003 Łodygowo zostało **skanalizowane**. W tej chwili jest jedną z trzech skanalizowanych wsi w Gminie.

Obecnie mieszkańcy walczą o przeniesienie, bądź **zlikwidowanie wieży nadawczej** w oddalonej o 2 km Limży, bowiem wysyłane przez wieżę sygnały zakłócają odbiór programów telewizyjnych. Mieszkańcy zmuszeni są do zakupu z własnych środków zestawów satelitarnych.

Od 14 lat społeczność wsi Łodygowo opiekuje się pomieszczeniem w dawnym pałacu. Tutaj wygospodarowano **miejsce na kaplicę**, którą częściowo wyremontowano i umeblowano. Raz w tygodniu do wsi przyjeżdża proboszcz z Kisielic, by odprawić mszę. Z kolei wikarego mieszkańcy wożą sami. Chciano kupić mu samochód, jednak wikary nie ma prawa jazdy. W najbliższych planach przewidziany jest generalny remont drugiego pomieszczenia kaplicy.

Własnymi siłami mieszkańcy Łodygowa **wyremontowali boisko** do gry w piłkę nożną dla LKS ZRYW Łodygowo oraz boisko do gry w siatkówkę. Wymieniono murawę, postawiono nowe bramki. Materiały i wyposażenie boiska wieś otrzymała od Gminy, natomiast prace remontowe przeprowadzili mieszkańcy. Trwało to 2 lata. Dnia 29 lipca 2006 roku planuje się uroczyste otwarcie boiska dużym turniejem sportowym organizowanym przez Radę Sołecką i Radnego Rady Miejskiej. Swój udział zapowiedziało 10 okolicznych wsi.



*Boisko (w tle aleja dębowa wzdłuż drogi 522)*

Ponadto mieszkańcy dbają o trzy **przystanki PKS** na terenie wsi. Na bieżąco są one sprzątane, a co roku prowadzi się drobne prace naprawcze.

Przed świętami Wielkanocy prowadzona jest **akcja sprzątania wsi**, w której biorą udział wszyscy mieszkańcy. Zostają usunięte stare liście, odmalowane płoty i krawężniki. Dzięki temu wieś jest ładna, czysta i zadbana.

W przeszłości w Łodygowie działało **Koło Gospodyń Wiejskich**. Jednak z powodu braku miejsca na działalność KGW zawiesiło działalność. Planuje się, że po utworzeniu Wiejskiego Centrum Kultury i Sportu Koło wznowi działania.

## **2.6. AKTYWIZACJA ŚRODOWISKA DZIECIĘCO-MŁODZIEŻOWEGO**

Wieś Łodygowo charakteryzuje się dużą liczbą dzieci i młodzieży – ok. 92 osoby w wieku 0-18 lat. Na terenie wsi działa LKS ZRYW Łodygowo, który skupia młodych piłkarzy i siatkarzy. Męska drużyna piłkarzy liczy około 20 członków w wieku 16-20 lat. Są również dwie drużyny siatkarskie (plażowa piłka siatkowa): damska (gimnazjum) i męska (licealiści). W obu gra po ok. 15 osób. Społeczność Łodygowa może poszczycić się wieloma osiągnięciami. Są to m.in.:

- » IV m-ce w Nowej Wiosce – turniej piłki nożnej (lipiec 2006)
- » II m-ce w piłce nożnej do lat 14 w Kisielicach
- » I m-ce – Powiatowy Festyn Sportowy w „5-tkach” piłkarskich seniorów – Klimy, lipiec 2004
- » I m-ce w turnieju w „5-tkach” piłkarskich o puchar Przewodniczącego Rady Powiatu LZS w Iławie – Klimy, sierpień 2003
- » I m-ce w III Wakacyjnym turnieju piłki nożnej – Klimy, 2003
- » III m-ce w turnieju piłki nożnej sołectw – Trumiejki, maj 2001
- » II m-ce w Powiatowym Festynie Sportowym w „5-tkach” piłkarskich młodzików – Klimy, lipiec 2004
- » I m-ce Puchar Burmistrza Miasta i Gminy Prabuty, Turniej Piłki nożnej juniorów

- Dożynki, Trumiejki 2002
- » II m-ce w Gminnym turnieju w lekkoatletyce – Butowo, lipiec 2003
- » IV m-ce w Powiatowych igrzyskach osób niepełnosprawnych – Ząbrowo 2004

Jedną z większych atrakcji sportowych wsi są rozgrywane mecze kawalerzy kontra żonaci.

Pięcioro młodych ludzi z Łodygowa – młodzież powyżej 18-ego roku życia, należy do młodzieżowej drużyny Ochotniczej Straży Pożarnej w Butowie. W związku z tym bierze udział w zawodach i turniejach organizowanych przez jednostki OSP w Gminie i Powiecie.

Niestety na terenie wsi nie ma ani szkoły, ani domu kultury, ani nawet świetlicy, gdzie dzieci i młodzież mogłyby się spotykać. Dlatego też w najbliższej przyszłości planowany jest remont budynku po sklepie, w którym będzie się mieścić Wiejskie Centrum Kultury i Sportu. Życzeniem mieszkańców jest również pozyskanie funduszy na zatrudnienie animatora czasu wolnego, który pracowałby ze społecznością wiejską, ale głównie z dziećmi i młodzieżą.

Obecnie Rada Sołecka wraz z Radnym Rady Miejskiej organizują dla dzieci i młodzieży niewielkie imprezy plenerowe z konkursami i nagrodami, np. obchody Dnia Dziecka. Fundusze na ten cel pochodzą ze składek mieszkańców oraz środków własnych Sołectwa.

Obecnymi rozrywkami dla najmłodszych są boiska sportowe i gra w piłkę nożną oraz siatkową. Nie ma tu placu zabaw, Internetu, czy chociażby biblioteki. Najbliższa plaża znajduje się w oddalonym o 5 km Jaromieżu. W czasie wakacji dzieci pracują z rodzicami przy pracach polowych. Jeżeli wyjeżdżają, to najczęściej do rodziny w okolicznych wsiach. Mają dużo mniejsze szanse na ciekawe, pożyteczne i mądre spędzanie czasu wolnego niż ich rówieśnicy z większych miast.

## **2.7. STAN OTOCZENIA ŚRODOWISKA NATURALNEGO**

Na terenie Łodygowa znajduje się staw rybacki z dwiema wyspami. Jest to sztuczny zbiornik wodny o powierzchni 130 ha i głębokości średnio 2 m należący obecnie Gospodarstwa Rybackiego z siedzibą w Iławie. Hoduje się tu amury i karpie. Obowiązuje bezwzględny zakaz kąpieli w stawie.

Planuje się utworzenie zespołu przyrodniczo-krajobrazowego obejmującego staw Łodygowo aż do zachodniej granicy Gminy – zatem wraz z miejscowością Łodygowo.

Przez wieś przepływa rzeka Gardęga (Babięta Wlk. w Gminie Susz – Kisielice – Limża – Łodygowo – dopływ rzeki Osy). Dużym problemem jest zanieczyszczanie rzeki w wyniku przesiąkania nieczystości z szamb oraz składowisk obornika w gospodarstwach. Łodygowo jest jedną z trzech skanalizowanych wsi na terenie




Gminy. Pozostałe miejscowości nie posiadają żadnej sieci kanalizacyjnej. Ścieki w tych wsiach odprowadzane są bezpośrednio do gruntu, urządzeń melioracyjnych, jezior, rzeki Gardęga, Nida i Babka.

We wsi wzdłuż drogi 522 znajduje się skupisko drzew pomnikowych Łodygowo – aleja dębowa. Ma ona długość 2,5 km. Obwód drzew dochodzi do 4,07 m, a wysokość do 27 m.



*Aleja dębowa w zimę*



*Aleja dębowa latem*


Pomiędzy Łodygowem a Kisielicami znajduje się las. Gatunkami przeważającymi w poszczególnych wydzieleniach leśnych są olcha, brzoza, i – w mniejszej ilości – buk, dąb i jesion. Wśród gatunków iglastych przeważa sosna.

Mieszkańcy wsi uznają okolicę za rezerwat ptactwa wodnego oraz rezerwat orla bielika. Rzeczywiście obszar jest zamieszkały przez te zwierzęta, jednak „rezerwaty” nie są prawnie ustanowione.

## **2.8. POZIOM ROLNICTWA**

Okolo 72% powierzchni całej Gminy Kielice to użytki rolne, przy czym średnia w Województwie Warmińsko-Mazurskim to 54%. Stąd jedną z wiodących funkcji Gminy jest funkcja rolnicza. Podobnie jest w Łodygowie. Znajduje się tu kompleks gruntów rolnych klasy III – najkorzystniejszej dla produkcji rolnej.

We wsi funkcjonuje wielohektarowe Gospodarstwo Rolne W. Myśliński, R. Pilarek nastawione na hodowlę krów mlecznych. Kiedyś była to własność Państwowego Gospodarstwa Rolnego zatrudniającego około 70 osób. W tej chwili pracuje tu do 7 pracowników. Areał Gospodarstwa zmniejszył się w ostatnich latach z 1.030 ha do 608,16 ha.



*Gospodarstwo Rolne W. Myśliński, R. Pilarek*

Ponadto we wsi znajdują się cztery gospodarstwa indywidualne prowadzące produkcję ogólnorolną (trzoda chlewna, bydło, uprawy: zboże, ziemniaki, kukurydza, trawy nasienne).

### **Tabela nr 3      CHARAKTERYSTYKA ROLNICTWA W ŁODYGOWIE**

Liczba gospodarstw rolnych	1 gospodarstwo wielohektarowe 4 gospodarstwa indywidualne
Ogólna powierzchnia użytków rolnych	1481,20 ha
Przeciętna wielkość gospodarstwa rolnego /z wyłączeniem gospodarstwa wielohektarowego/	30 ha
Szacunkowa dochodowość z gospodarstwa rolnego	1626,00 zł/ z ha przeliczeniowego

Źródło: Dane Urzędu Miejskiego w Kisielicach

Wszyscy rolnicy w Łodygowie korzystają z sukcesem z dopłat bezpośrednich wypłacanych w ramach Wspólnej Polityki Rolnej Unii Europejskiej. Jeden z gospodarzy ubiegał się również o dofinansowanie inwestycji w ramach Sektorowego Programu Operacyjnego – Restrukturyzacja i modernizacja sektora żywnościowego oraz rozwój obszarów wiejskich, Działanie 1.1 – Inwestycje w gospodarstwach rolnych. Niestety bez powodzenia.

Można uznać, że obecny stan wyposażenia gospodarstw rolnych w Łodygowie jest

zadowalający, jednak unowocześnienie taboru maszyn rolniczych byłoby wskazane.

## **2.9. PRZEDSIĘBIORCZOŚĆ**

Na terenie wsi Łodygowo zarejestrowane są trzy firmy:

- » Sklep spożywczo-przemysłowy – Michałekiewicz Barbara
- » Sklep spożywczo-przemysłowy – Sitnik Zofia
- » Gospodarstwo Rolne – W. Myśliński, R. Pilarek

We wsi nie ma gospodarstw agroturystycznych ani innych kwater noclegowych czy punktów gastronomicznych. Jest to miejscowość typowo rolnicza.

## **2.10. KULTYWOWANIE TRADYCJI**

Na terenie Łodygowa znajdują dwa poniemieckie zabytkowe cmentarze. Są one w bardzo złym stanie, a wejście na ich teren może być niebezpieczne. W przeszłości zostały one rozgrabione i zdewastowane.

Ponadto przy dawnym pałacu znajduje się grób właścicieli. W przeciwieństwie do wspomnianych cmentarzy jest on bardzo zadbane. Zawsze stoją tu świeże kwiaty i pałą się znicze. O grób troszczą się mieszkańcy Łodygowa.

Niewątpliwie największą atrakcją kulturową we wsi jest dawny pałac. Obecnie został on zagospodarowany na mieszkania. Mieszka tu 5 rodzin. Za utrzymanie budynku w odpowiednim stanie technicznym odpowiada Gmina oraz Przedsiębiorstwo Usług Komunalnych Sp. z o.o. w Kisielicach.

## **2.11. INFRASTRUKTURA SPOŁECZNA**

### **OCHRONA ZDROWIA**

W Łodygowie nie ma żadnej infrastruktury ochrony zdrowia. Opiekę zdrowotną nad mieszkańcami całej Gminy i Miasta Kielice sprawuje Niepubliczny Zakład Opieki Medycznej w Kisielicach (6 km), który świadczy pomoc w zakresie podstawowej opieki zdrowotnej. Z kolei Niepubliczny Zakład Opieki Zdrowotnej MAT' STOM, świadczy usługi stomatologiczne. Ponadto jest tu również SAN-MED Usługi Pielęgniarsko-Położnicze. Specjalistyczną pomoc mieszkańcy mogą uzyskać w Przychodni Zdrowia w Iławie (31 km), a leczenie szpitalne w Szpitalu Powiatowym w Iławie lub w szpitalu w Prabutach (33 km). Na terenie miasta znajdują się trzy apteki przy ulicach Sportowej, Jagiellońskiej i Sienkiewicza.

### **OPIEKA SPOŁECZNA**

Sferę społeczną w Łodygowie zabezpiecza Miejsko-Gminny Ośrodek Pomocy Społecznej w Kisielicach.

#### POCZTA

Najbliższy Urząd Pocztowy znajduje się w Kisielicach.

#### OŚWIATA

Dzieci i młodzież z Łodygowa uczą się w Zespole Szkół im. Henryka Sienkiewicza w Kisielicach. Jest tu szkoła podstawowa oraz gimnazjum. Jest tu również jedna szkoła średnia – Zespół Szkół Rolniczych im. H. i S. Sierakowskich.

#### KULTURA

Na terenie Gminy funkcjonuje Miejsko-Gminna Biblioteka Publiczna oraz Gminny Ośrodek Kultury. Oba znajdują się w Kisielicach.

### **2.12. BEZPIECZEŃSTWO PUBLICZNE**

Najbliższa Ochotnicza Straż Pożarna znajduje się w oddalonej o 3 km od Łodygowa wsi Butowo. Z kolei Komisariat Policji – w Kisielicach (6 km). Dla wsi został przypisany dzielnicowy – pan Trzeciak.

### **2.13. INFRASTRUKTURA TECHNICZNA**

#### INFRASTRUKTURA DROGOWA

Na terenie wsi znajdują się następujące drogi:

- ▶ droga wojewódzka nr 522 relacji Górki, Prabuty, Trumieje – Sobiewola; utwardzona, wymagająca remontu nawierzchni
- ▶ droga powiatowa nr 09588 relacji Łodygowo – Butowo; utwardzona, wymagająca remontu nawierzchni
- ▶ drogi gminne – szutrowe, brukowe, wymagające wymiany nawierzchni
- ▶ drogi dojazdowe do gruntów rolnych, leśnych, gospodarstw rolnych – nawierzchnia gruntowa

W odległości 4 km od wsi biegnie droga krajowa nr 16 relacji Dolna Grupa k/Grudziądz – Ogrodniki (Granica Państwa).

Obecnie na terenie wsi nie ma wydzielonych ciągów pieszych, jednak w roku 2006 planuje się wykonanie chodnika. Jest już przygotowana dokumentacja techniczna. Materiały do jego budowy sfinansuje Zarząd Dróg Wojewódzkich w Olsztynie, natomiast Gmina odpowiedzialna jest za wykonanie.

We wsi znajduje się oświetlenie uliczne w dobrym stanie technicznym.

**KANALIZACJA**

Łodygowo jest jedną z trzech skanalizowanych wsi w Gminie Ksielice. Do sieci podłączone są wszystkie gospodarstwa domowe oraz gospodarstwa rolne. Nieczystości odprowadzane są kanalizacją grawitacyjno-tłoczną do mechaniczno-biologicznej oczyszczalni ścieków w Ksielicach. Oczyszczalnią zarządza Przedsiębiorstwo Usług Komunalnych Sp. z o.o. w Ksielicach.

Sieć kanalizacyjna wykonano w 2003 roku.

**WODOCIĄG**

Łodygowo jest zwodociągowane w 100%. Sieć wodna została tu poprowadzona z Ksielic. Siecią zarządza Przedsiębiorstwo Usług Komunalnych Sp. z o.o. w Ksielicach.

Sieć wykonano w 2000 roku. Wcześniej gospodarstwa indywidualne czerpały wodę z własnych studni głębinowych, natomiast mieszkańcy bloków popegeerowskich – z ujęcia w Gospodarstwie Rolnym.

**ENERGIA ELEKTRYCZNA**

Energia elektryczną jest dostarczana mieszkańcom Łodygowo przez Elbląskie Zakłady Energetyczne S.A. Rejon Energetyczny w Kwidzynie, posterunek energetyczny w Suszu. Obecnie na terenie wsi powstaje 17 wiatraków prądotwórczych, a w sumie wszystkich dookoła będzie ich 27 sztuk.

**TELEFON / INTERNET**

Mieszkańcy Łodygowo mają możliwość podłączenia telefonów stacjonarnych od roku 2002. Z Internetu można korzystać jedynie przez modem bądź drogą radiową.

**GOSPODARKA CIEPLNA**

Gospodarstwa domowe są ogrzewane indywidualnie przy pomocy systemu ogrzewania centralnego z pieców opalanych głównie drewnem.

**GOSPODARKA ODPADAMI**

Na terenie wsi obowiązuje selektywna zbiórka odpadów. Są dwa komplety pojemników na plastik i szkło. Indywidualne gospodarstwa domowe zagospodarowują odpady we własnym zakresie, tzn. makulaturę i resztki pałą, a szkło i plastik wyrzucają do pojemników. W najbliższym czasie właściciele gospodarstw podpiszą umowy indywidualne na wywóz śmieci z Przedsiębiorstwem Usług Komunalnych Sp. z o.o.

Odbiorem wyselekcjonowanych odpadów zajmuje się na terenie gminy firma „MAJA” Punkt Zbioru i Selekcji Surowców Wtórnych.



**ROZDZIAŁ III Analiza SWOT****Tabela nr 4 ANALIZA SWOT**

<b>MOCNE STRONY</b>	<b>SŁABE STRONY</b>
<ul style="list-style-type: none"> <li>» aktywni, zintegrowani i otwarci na nowe inicjatywy mieszkańcy</li> <li>» bardzo zgodna społeczność wiejska</li> <li>» mieszkańcy wsi bardzo dobrze się znają</li> <li>» wieś ma swoich liderów</li> <li>» duża liczba dzieci i młodzieży</li> <li>» młodzież chętna do działań społecznych</li> <li>» stadnina koni</li> <li>» nowe boisko sportowe do piłki nożnej i siatkowej</li> <li>» cicha i spokojna okolica</li> <li>» czyste, niezniszczone środowisko naturalne</li> <li>» tereny do zagospodarowania na cele kulturalne, rolnicze, przetwórstwa spożywczego, i turystyczne, mieszkalne,</li> <li>» korzystne warunki glebowo-klimatyczne do produkcji żywności ekologicznej</li> <li>» rolnictwo na wysokim poziomie</li> <li>» wieś zwodociągowana, skanalizowana, zelektryfikowana oraz stelefonizowana</li> <li>» dobra lokalizacja komunikacyjna (droga krajowa nr 16 i wojewódzka nr 522)</li> <li>» zadbane, czyste posesje</li> <li>» zlokalizowanie we wsi unikatowej inwestycji – wiatraki prądotwórczych</li> </ul>	<ul style="list-style-type: none"> <li>» dzieci w czasie wakacji pracują w gospodarstwach</li> <li>» nie dojeżdża tu autobus szkolny, dlatego dzieci dojeżdżają do szkoły autobusem PKS</li> <li>» Gminny Ośrodek Kultury nie sięga tu swoją działalnością</li> <li>» brak miejsca spotkań i integracji mieszkańców</li> <li>» zawieszona działalność Koła Gospodyń Wiejskich – ze względu na brak lokalu</li> <li>» mieszkańcy muszą sami organizować i finansować imprezy we wsi (zawody, turnieje, zabawy itp.)</li> <li>» niewystarczająca liczba połączeń PKS</li> <li>» mało lasów</li> <li>» wieś nie jest atrakcyjna turystycznie</li> <li>» brak jakiegokolwiek, poza kołmi, infrastruktury turystycznej</li> <li>» brak plaży</li> <li>» brak jednostki OSP</li> <li>» brak dostępu do szerokopasmowego Internetu</li> <li>» konieczność remontu elewacji bloków mieszkalnych</li> <li>» niebezpieczeństwo wypadków na drodze powiatowej 522</li> <li>» brak miejsc pracy we wsi, zwłaszcza poza rolnictwem</li> </ul>
<b>SZANSE</b>	<b>ZAGROŻENIA</b>

<ul style="list-style-type: none"> <li>» moda na mieszkanie na wsi</li> <li>» rosnące znaczenie czystego środowiska naturalnego i ekologii</li> <li>» wzrost zainteresowania wypoczynkiem na wsi</li> <li>» możliwości dofinansowania modernizacji gospodarstw rolnych ze środków UE</li> <li>» promowanie i dofinansowanie tworzenia alternatywnych źródeł dochodów na wsi</li> <li>» możliwości dofinansowania rozbudowy infrastruktury technicznej, kulturalnej, sportowej, rekreacyjnej ze środków UE                         <ul style="list-style-type: none"> <li>» polityka regionalna i narodowa sprzyjająca rozwojowi obszarów wiejskich</li> </ul> </li> </ul>	<ul style="list-style-type: none"> <li>» tendencje do wyludniania się wsi</li> <li>» masowe zjawisko ucieczki młodych ludzi do większych miast lub za granicę</li> <li>» bezrobocie strukturalne</li> <li>» zmienność przepisów prawnych i podatkowych związanych z rolnictwem</li> <li>» niesprzyjające warunki prawne dla rozwoju przedsiębiorczości i samozatrudnienia</li> <li>» przywiązanie do tradycyjnych form gospodarowania</li> <li>» globalne zanieczyszczenia środowiska naturalnego                         <ul style="list-style-type: none"> <li>» trudna sytuacja materialna mieszkańców obszarów wiejskich w porównaniu z mieszkańcami miast</li> <li>» mniejszy dostęp mieszkańców wsi do infrastruktury edukacyjnej, sportowej, kulturalnej</li> </ul> </li> </ul>
---	--

Z analizy SWOT wynika, że Łodygowo to wieś, w której niewiele się dzieje. W miejscowości tej nie ma niczego, co mogłoby przyciągnąć ewentualnych turystów lub sprawić, że przejeżdżający mogliby zatrzymać się tu na dłużej. Większość dorosłych pracuje we własnych gospodarstwach lub poza Łodygowem. Dzieci i młodzież codziennie dojeżdża do szkoły, a po szkole lub w czasie wakacji nie ma co ze sobą zrobić. Pomimo tego, że nie ma tu żadnej infrastruktury – poza niedawno otwartym boiskiem do piłki nożnej i siatkowej, która pozwoliłaby na aktywne spędzenie wolnego czasu, to wieś charakteryzuje się wspaniałą społecznością. Mieszkańcy każdego dnia walczą o to, by w Łodygowie mieszkało się przyjemnie. Prowadzą zbiórki pieniędzy, by zorganizować zabawę. Sami wykonali boiska do piłki nożnej i siatkowej. Zaadaptowali pomieszczenia pałacu na kaplicę, w której odbywają się nabożeństwa. Ponadto zawsze chętnie odpowiadają na zaproszenie do spotkania się i zrobienia czegoś wspólnie. Ważne jest, że również dzieci i młodzież angażują się w życie wsi.

Posesje w Łodygowie są zadbane. Ludzie żyją w zgodzie i pomagają sobie wzajemnie. Dzieci bawią się ze sobą. Z pewnością jednak dokucza im brak pewnych „przyjemności” i ułatwień, które mają mieszkańcy większych miast. Na przykład Internet, oferty kulturalne, bliskość do ośrodka zdrowia czy szkoły. Z drugiej strony mieszkańcy miasta nie mają tego co ma Łodygowo. Na przykład ciszę, czyste powietrze, swobodę. Coraz więcej osób docenia spokojniejsze życie na wsi i z pewnością chętnie by się tu przeprowadziło, gdyby miejscowość była bardziej atrakcyjna mieszkaniowo, czyli była wyposażona w odpowiednią infrastrukturę

społeczną i techniczną. Łodygowo posiada sieci kanalizacyjne, wodociągowe. Brakuje natomiast całej sfery społecznej i kulturalnej.

Problemy polskiej wsi – takiej jak Łodygowo, zostały już dostrzeżone. Nie tylko polityka regionalna zmierza w kierunku poprawy standardu życia na wsi. Także polityka państwowa i unijna sprzyja tym założeniom. Możliwości finansowania różnego rodzaju inwestycji (w tym centrów kultury na wsi) ze środków unijnych i krajowych jest szansą dla Gminy Kisielice i Łodygowo. Jednocześnie należy pamiętać o tendencjach, jakie od lat utrzymują się na wsi. Zagrożenia takie jak, sztywne, tradycyjne podejście do gospodarowania, masowe ucieczki do miast i wyludnianie się wsi oraz bezrobocie strukturalne, to problemy większości popegeerowskich miejscowości.

Siłą Łodygowo są jego mieszkańcy. To oni walczą o potrzebną infrastrukturę. To oni sami organizują sobie czas wolny. To oni są aktywni na tle Gminy i Powiatu. Dlatego też należy wykorzystać ten potencjał zwiększając im dostęp do tych rzeczy, które są w sposób naturalny dostępny w większych ośrodkach miejskich.

## Rozdział IV      Wizja odnowy wsi

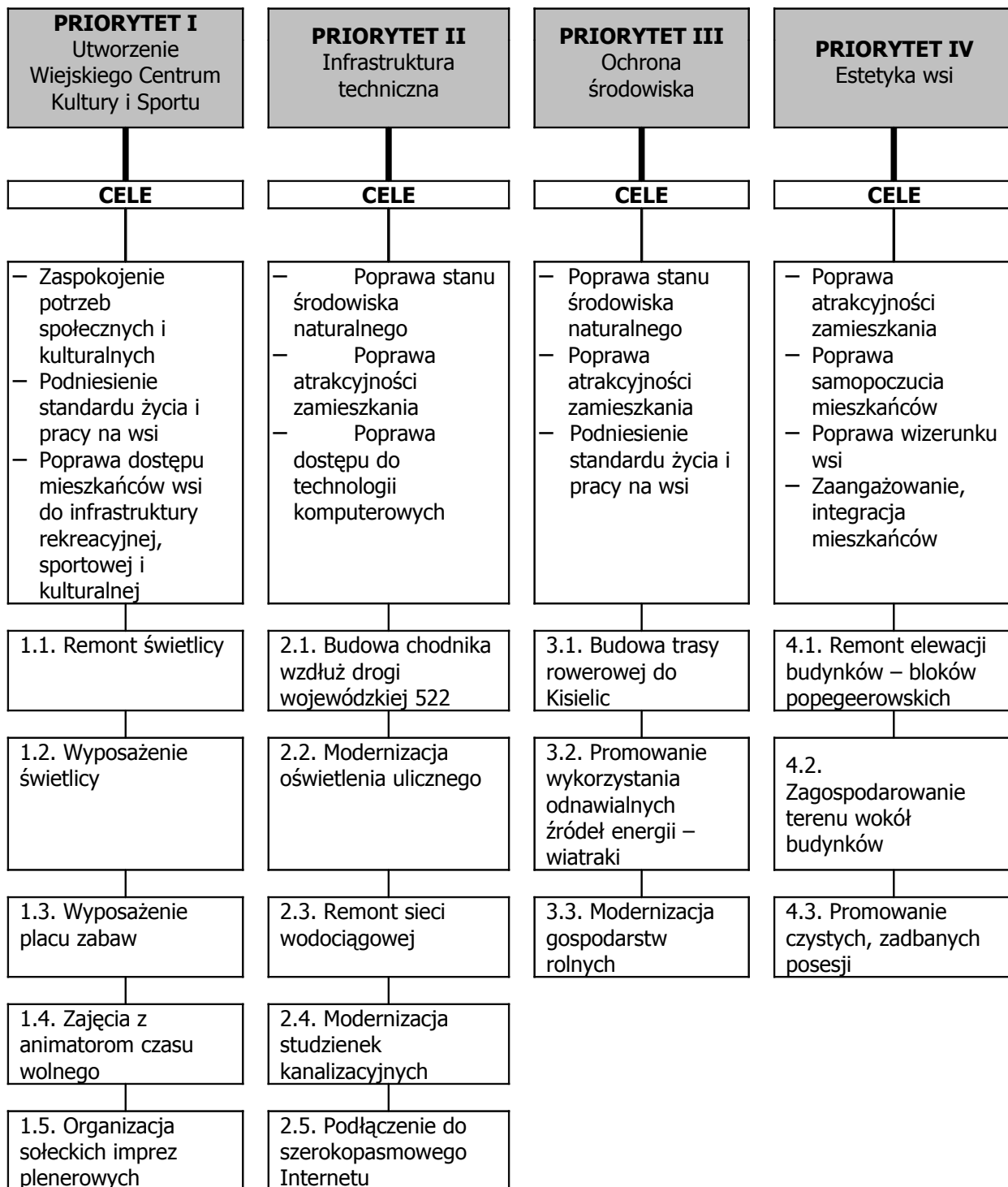
Tabela nr 5      WIZJA ODNOWY WSI ŁODYGOWO

<b>Jakie ma pełnić funkcje?</b>	mieszkaniowe, rolnicze, kulturalne, turystyczne
<b>Kim mają być mieszkańcy?</b>	aktywni, odważni i konsekwentni w dążeniu do celu, solidarni, zgodni, zorganizowani, zgrani, WESELI
<b>Jak zorganizowani będą mieszkańcy?</b>	Rada Sołecka, grupa liderów wiejskich, Wiejskie Centrum Kultury i Sportu, LKS ZRYW Łodygowo, Koło Gospodyń Wiejskich
<b>Co będzie źródłem utrzymania?</b>	działalność rolnicza, praca najemna, własna działalność gospodarcza (np. agroturystyka)
<b>W jaki sposób rozwiązywane będą problemy?</b>	wspólnie, rozmową, wzajemnym wstawiennictwem
<b>Jak będzie wyglądać nasza wieś?</b>	bezpieczna – chodnik wzdłuż drogi 522, zadbane i ukwiecone, czysta, oświetlona, oznakowana, kolorowa
<b>Jaki będzie stan otoczenia i środowiska?</b>	czyste powietrze, czysta rzeka, likwidacja nieszczelnych zbiorników na obornik
<b>Jak będą wyglądać mieszkania i obejścia?</b>	remont elewacji na blokach, zadbane ogródki, dużo zieleni, Internet w domu
<b>Jakie będzie rolnictwo?</b>	nowoczesne, zmechanizowane, zorganizowane, bezpieczne, bez udziału dzieci w niebezpiecznych pracach gospodarczych
<b>Jak wyglądać będzie sieć komunikacyjna?</b>	ścieżka rowerowa do Kisielic, więcej połączeń PKS, naprawa nawierzchni drogi 522 przebiegającej przez wieś
<b>Z jakich propozycji będzie mogła skorzystać młodzież i dzieci?</b>	oferta Wiejskiego Centrum Kultury i Sportu: zorganizowane wakacje i ferie, zajęcia taneczne, zespół muzyczny, Internet, komputery, korepetycje, treningi sportowe, ping-pong, plac zabaw, siłownia
<b>Czym będzie wyróżniać się nasza wieś?</b>	unikalna w regionie impreza lokalna „Święto pieczonego karpia”, wiatraki prądotwórcze, aleja dębowa, przejażdżki konne, zadbane i ładna wieś

## ROZDZIAŁ V Zestawienie priorytetów, celów, zadań

Wykres nr 1

### ZESTAWIENIE PRIORYTETÓW, CELÓW, ZADAŃ



Opis przedsięwzięć – poszczególnych zadań znajduje się w Załączniku nr 1 (Priorytet I), Załączniku nr 2 (Priorytet 2), Załączniku nr 3 (Priorytet 3) oraz Załączniku nr 4



(Priorytet 4).

## Rozdział VI Harmonogram i kosztorys

**Tabela nr 6 HARMONOGRAM i KOSZTORYS WDRAŻANIA PLANU**

	ZADANIE	2008	2009	2010	2011	2012	2013	2014	Źródła finansowania
1.1.	Remont świetlicy	17601,75	295574	22235,67					PROW + Gmina
1.2.	Wyposażenie świetlicy		99504,95						PROW + Gmina
1.3.	Wyposażenie placu zabaw		20 400						PROW + Gmina
1.4.	Zajęcia z animatorom czasu wolnego		1 200	7 200	7 200	7 200	7 200	7 200	Gmina
1.5.	Organizacja sołeckich imprez plenerowych			4 000	4 000	4 000	4 000	4 000	Rada Sołecka
2.1.	Budowa chodnika wzdłuż drogi wojewódzkiej 522	40 000							Gmina + Zarząd Dróg Wojewódzkich
2.2.	Modernizacja oświetlenia ulicznego			10 000					Gmina + fundusze strukturalne 2007-2013
2.3.	Remont sieci wodociągowej				35 000				Gmina + fundusze strukturalne 2007-2013
2.4.	Modernizacja studzienek kanalizacyjnych				20 000				Gmina + fundusze strukturalne 2007-2013
2.5.	Podłączenie do szerokopasmowego Internetu					100 000			Operator sieci + abonenci

**GMINA KISIELICE****Plan Odnowy Miejscowości ŁODYGOWO**

3.1.	Budowa trasy rowerowej do Kisielic								Gmina + fundusze strukturalne 2007-2013
3.2.	Promowanie wykorzystania odnawialnych źródeł energii – wiatraki		2 000	2 000	2 000	2 000	2 000	2 000	Gmina, EOG
3.3.	Modernizacja gospodarstw rolnych		150 000	200 000					Właściciele gospodarstw + fundusze strukturalne 2007-2013
4.1.	Remont elewacji budynków – bloków popegeerowskich						250 000		Wspólnoty mieszkaniowe
4.2.	Zagospodarowanie terenu wokół budynków		4 000	4 000	4 000	4 000	4 000	4 000	Wspólnoty mieszkaniowe, właściciele posesji
4.3.	Promowanie czystych, zadbanej posesji		1 500	1 500	1 500	1 500	1 500	1 500	Rada Sołecka + Gmina

---

**ROZDZIAŁ VII                      Sposoby monitorowania, oceny  
i komunikacji społecznej**

---

Realizacja założeń Planu będzie monitorowana przez Radę Sołecką wsi, Sołtysa oraz Gminę. Będzie się to odbywać poprzez:

- »            budżet Gminy na kolejne lata
- »            sprawozdania z realizacji budżetu Gminy
- »            strona internetowa Gminy Kisielice ([www.kisielice.pl](http://www.kisielice.pl))
- »            tablica informacyjna we wsi Łodygowo
- »            dokumentacja z odbioru robót poszczególnych inwestycji

Społeczność wiejska będzie się komunikowała poprzez wspólne spotkania wiejskie. Narzędziem komunikacji w Łodygowie jest również tradycja wywieszania ogłoszeń i informacji w strategicznych miejscach wsi, tj. sklepy, przystanki, drzewa.

Kontakt pomiędzy wsią a Gminą będzie zachowany poprzez Sołtysa oraz Radnego Gminy wywodzącego się z Łodygowa.

Plan odnowy wsi Łodygowo powinien być dostosowywany do aktualnych zmian, jakie będą zachodzić we wsi. Jego założenia są elastyczne, zatem można je modyfikować w miarę potrzeb.

**Spis tabel, rysunków, wykresów**

Tabela nr 1	SYTUACJA MIESZKANIOWA W ŁODYGOWIE /rok 2003/	– str. 8
Tabela nr 2	LICZBA MIESZKAŃCÓW W LATACH 2001 – 2005	– str. 10
Tabela nr 3	CHARAKTERYSTYKA ROLNICTWA W ŁODYGOWIE	– str. 15
Tabela nr 4	ANALIZA SWOT	– str. 20
Tabela nr 5	WIZJA ODNOWY WSI ŁODYGOWO	– str. 22
Tabela nr 6	HARMONOGRAM i KOSZTORYS WDRAŻANIA PLANU	– str. 23
Rysunek nr 1	POCZTÓWKA Z WIZERUNKIEM PAŁACU	– str. 5
Rysunek nr 2	LOKALIZACJA WSI ŁODYGOWO	– str. 7
Wykres nr 1	ZESTAWIENIE PRIORYTETÓW, CELÓW, ZADAŃ	– str. 23

**Spis skrótów**

dn.	– dzień
Dz.U.	– Dziennik Ustaw
EOG	– Fundusze Europejskiego Obszaru Gospodarczego
ha	– hektar
im.	– imienia
KGW	– Koło Gospodyń Wiejskich
km	– kilometr
LKS	– Ludowy Klub Sportowy
m	– metr
m.in.	– między innymi
m-ce	– miejsce
np.	– na przykład
nr	– numer
ok.	– około
OSP	– Ochotnicza Straż Pożarna
PLN	– polskie złote
poz.	– pozycja
PRL	– Plan Rozwoju Lokalnego
PUK Sp. z o.o.	– Przedsiębiorstwo Usług Komunalnych Spółka z ograniczoną odpowiedzialnością
r.	– rok
SWOT	– analiza słabych i mocnych stron oraz szans i zagrożeń (strengths, weaknesses, opportunities, threats)
zł	– polskie złote

**Spis załączników**

- |                       |  |
|-----------------------|--|
| <b>Załącznik nr 1</b> | <b>O P I S P R Z E D S I Ę W Z I Ę C I A</b><br><b>PRIORYTET I</b><br>Utworzenie Wiejskiego Centrum Kultury i Sportu |
| <b>Załącznik nr 2</b> | <b>O P I S P R Z E D S I Ę W Z I Ę C I A</b><br><b>PRIORYTET II</b><br>Infrastruktura techniczna                     |
| <b>Załącznik nr 3</b> | <b>O P I S P R Z E D S I Ę W Z I Ę C I A</b><br><b>PRIORYTET III</b><br>Ochrona środowiska                           |
| <b>Załącznik nr 4</b> | <b>O P I S P R Z E D S I Ę W Z I Ę C I A</b><br><b>PRIORYTET III</b><br>Estetyka wsi                                 |



## ZAŁĄCZNIK NR 1

**O P I S P R Z E D S I Ę W Z I Ę C I A****PRIORYTET I****Utworzenie Wiejskiego Centrum Kultury i Sportu****UZASADNIENIE**

Realizacja tego Priorytetu jest dla mieszkańców Łodygowa wyjątkowo ważna. Będzie to odpowiedź na potrzeby społeczności, a zwłaszcza dzieci i młodzieży. W tej chwili stanowią oni około 1/3 wszystkich zamieszkujących wieś. Jest to zatem duża i ważna grupa. Młodzież posiada ogromny potencjał lecz nie ma gdzie i jak go spożytkować. W tej chwili młodzi ludzie sami organizują sobie wypoczynek, np. grają w chowanego, zbijaka, w piłkę, w gumę itp. Tylko podczas roku szkolnego mają dostęp do komputerów z Internetem, biblioteki, czy zajęć pozalekcyjnych i kółek zainteresowań. We wsi podczas wakacji, czy czasu wolnego po lekcjach szkole, najczęściej pomagają rodzicom w pracach rolnych, co nie jest dla nich zbyt bezpieczne.

Jednak nie tylko ta grupa potrzebuje utworzenia Centrum. W Łodygowie są ludzie aktywni – społecznicy, którzy chcą się organizować, spotykać i robić coś dla innych. Na przykład kobiety zapowiedziały reaktywację działalności Koła Gospodyń Wiejskich. Jeden z mieszkańców zadeklarował trenowanie młodzieży w tenisie stołowym. Najmłodsze dzieci wyraziły chęć założenia zespołu tanecznego i muzycznego. Do tego wszystkiego potrzebny jest lokal.

W centrum wsi, w pobliżu nowego boiska sportowego, znajduje się budynek po dawnym sklepie. Jego dogodna lokalizacja i odpowiednie gabaryty powodują, że jest to najlepsze we wsi miejsce do utworzenia Wiejsko-Gminnego Ośrodka Kultury i Sportu.

**CELE**

W wyniku realizacji całego Priorytetu I – „Utworzenie Wiejskiego Centrum Kultury i Sportu” osiągnięte zostaną trzy podstawowe cele:

- » Zaspokojenie potrzeb społecznych i kulturalnych
- » Podniesienie standardu życia i pracy na wsi
- » Poprawa dostępu mieszkańców wsi do infrastruktury rekreacyjnej, sportowej i kulturalnej

**ADRESACI/ODBIORCY**

- » mieszkańcy wsi Łodygowo – ok. 320 osób, a w szczególności
  - » dzieci i młodzież – ok. 92 osoby
  - » kobiety – reaktywacja Koła Gospodyń Wiejskich
  - » LZS ZRYW Łodygowo
  - » Rada Sołecka
- » mieszkańcy Gminy Kisielice – uczestnicy zawodów, turniejów, festynów, zabaw itp.

**DZIAŁANIA**

W ramach projektu przewidziane są następujące działania:

**1.1. Remont świetlicy – 130 971,35 zł (netto)**

- » roboty rozbiórkowe (ścianki działowe, schody zewnętrzne, stolarka okienna i

drzwiowa, obicie sufitu i ścian)

- » roboty ogólnobudowlane (wymiana okien, odnowienie ścian , schodów, podłogi itp.)
- » wymiana instalacji wodno-kanalizacyjnej
- » wymiana instalacji elektrycznej
- » zakup i instalacja wyposażenia do ogrzewania

1.2. **Wyposażenie świetlicy** – 20 138,50 zł (netto)

- » telewizor kolorowy 29" – 1 szt.;
- » odtwarzacz DVD – 1 szt.;
- » zestaw komputerowy – 1 kpl.
- » Zestaw do tenisa stołowego – 1kpl.;
- » krzesła
- » stoły
- » czajnik elektryczny– 1 szt.;
- » sprzęt nagłaśniający:
  - głośniki – 1 kpl.;
  - okablowanie – 1kpl.;
  - mikrofon – 1 szt.;
- » sprzęt oświetleniowy
  - kołoфорon – 1 szt.;
  - lampa stroboskopowa- 1 szt.;
- » stolik pod RTV – 1 szt.;
- » stolik pod komputer – 1 szt.;
- » kuchnia gazowa z butlą – 1 szt.;

1.3. **Wyposażenie placu zabaw** – 49 173,73 zł (netto)

- » Zjeżdżalnia (plastikowa)
- » Komin wspinaczkowy
- » Ławka
- » Sprężynowiec
- » Huśtawka
- » Stół z szachownicą (betonowy)
- » Taborety (betonowe do stołu )
- » Piaskownica
- » Kosz na śmieci
- » Tablica informacyjno-pamiątkowa
- » Ogrodzenie placu

1.4. **Zajęcia z animatorem czasu wolnego** – po zakończeniu remontu świetlicy

- » zajęcia taneczne
- » zajęcia muzyczne (śpiew, gra na instrumentach)
- » zajęcia plastyczne
- » zajęcia sportowe (piłka nożna, siatkowa, tenis stołowy)
- » inne zajęcia w zależności od zgłaszanych przez mieszkańców potrzeb

1.5. **Organizacja sołeckich imprez plenerowych**

- » Święto pieczonego karpia

**ZAŁOŻENIA DO PROJEKU**

- » korzystanie z powstałej infrastruktury – ogólnodostępne i nieodpłatne
- » wyznaczenie zespołu/organu odpowiedzialnego za utrzymanie obiektu, np. Rada Sołecka lub Koło Gospodyń Wiejskich
- » uwrażliwienie użytkowników na poszanowanie powstałych dóbr (sprzęt, wyposażenie placu zabaw itp.) – tablice informacyjne, regulamin użytkowania
- » zachowanie zasad bezpieczeństwa – przepisy BHP i p.poż – instalacja gaśnic, wywieszenie instrukcji postępowania
- » promowanie działalności Wiejskiego Centrum Kultury i Sportu jako wzoru dla innych społeczności wiejskiej w zakresie szerzenia działalności kulturalnej i sportowej
- » wykorzystywanie powstałej infrastruktury na imprezy gminne
- » wykorzystanie technologii i materiałów przyjaznych środowisku

- » na miejscu inwestycji umieszczenie tablic informujących o źródłach finansowania

### **UZASADNIENIE**

Wypożyczenie świetlicy przyczyni się do zwiększenia aktywności mieszkańców Łodygowa, jak również przyczyni się do wzrostu integracji społecznej mieszkańców. Wypożyczenie świetlicy pozwoli również na organizację czasu wolnego mieszkańców poprzez warsztaty tematyczne, zajęcia dla dzieci i młodzieży oraz spotkania okolicznościowe (dożynki, święta wsi, gminy).

### **Harmonogram działań**

	Zadania /Czas realizacji	2008	2009	2010	2011	2012	2013	2014
1.	Dokumentacja projektowa	17601,75						
2.	Roboty rozbiórkowe		8401,14					
3.	Roboty budowlane	20 400	295573,51					
4.	Instalacje sanitarne		9255,25					
5.	Instalacje elektryczne		12980,42					
6	Wypożyczenie		99504,95					
1.3.	Wypożyczenie placu zabaw		20 400					
1.4.	Zajęcia z animatorom czasu wolnego		1 200	7 200	7 200	7 200	7 200	7 200
1.5.	Organizacja sołeckich imprez plenerowych			4 000	4 000	4 000	4 000	4 000

### **ŹRÓDŁA FINANSOWANIA:**

- » Program Rozwoju Obszarów Wiejskich na lata 2001 – 2013 w ramach działania Odnowa i rozwój wsi  
 » Gmina Kisielice  
 » Rada Sołecka  
 » sponsorzy prywatni

### **WNIOSKODAWCA**

Gmina Kisielice

Rada Sołecka

## ZAŁĄCZNIK NR 2

**O P I S P R Z E D S I Ę W Z I Ę C I A****PRIORYTET II**  
**Infrastruktura techniczna****UZASADNIENIE**

Infrastruktura techniczna w Łodygowie to w większości pozostałości po byłym Państwowym Gospodarstwie Rolnym. Gdyby nie inicjatywa społeczności wiejskiej, to pewnie do dziś wieś nie byłaby skanalizowana i zwodociągowana. Mieszkańcy czerpaliby wodę ze starych studni głębinowych, zanieczyszczonych przez przedostające się do wód gruntowych nieczystości z szamb i zbiorników na obornik.

Rozwój infrastruktury technicznej jest wyznacznikiem odnowy miejscowości. W dobie postępu cywilizacyjnego oraz w obliczu polityki strukturalnej Unii Europejskiej, inwestowanie w nową infrastrukturę jest krokiem do wyrównania poziomu w regionach Polski i Europy. Łodygowo jako wieś, która chce poszerzyć swoje funkcje o kulturalną i turystyczną, musi posiadać minimalny poziom zabezpieczenia technicznego w postaci infrastruktury drogowej, teletechnicznej, kanalizacyjnej itp.

**CELE**

- » Poprawa stanu środowiska naturalnego
- » Poprawa atrakcyjności zamieszkania
- » Poprawa dostępu do technologii komputerowych

**ADRESACI/ODBIORCY**

- » mieszkańcy wsi Łodygowo – ok. 320 osób, a w szczególności
- » mieszkańcy Gminy Kisielice
- » turyści, goście, osoby przejezdne

**DZIAŁANIA**

W ramach projektu przewidziane są następujące działania:

- 2.1. Budowa chodnika wzdłuż drogi wojewódzkiej 522
- 2.2. Modernizacja oświetlenia ulicznego
- 2.3. Remont sieci wodociągowej
- 2.4. Modernizacja studzienek kanalizacyjnych
- 2.5. Podłączenie do szerokopasmowego Internetu

**UZASADNIENIE**

Budowa chodnika stanowi integralną część rozwoju wsi Łodygowo. Obecnie istnieje tylko ścieżka prowadząca wzdłuż drogi krajowej nr 522 jednakże jest to tylko efekt długoletniego korzystania mieszkańców z pasa zieleni prowadzącego wzdłuż drogi. W dobie szybko rozwijającej się motoryzacji i rosnącej liczbie samochodów poruszanie się wzdłuż ulicy na pasie zieleni staje się coraz bardziej niebezpieczne. Droga ta umożliwia dojście mieszkańcom z jednej części miejscowości do części,

w której będzie stworzone Centrum Kultury i Sportu. Budowa chodnika zwiększy bezpieczeństwo uczestników ruchu drogowego oraz mieszkańców wsi Łodygowo.

#### **ZAŁOŻENIA DO PROJEKTÓW**

- » przygotowanie niezbędnej dokumentacji projektowej: dokumentacja techniczna, studium wykonalności, analiza oddziaływania na środowisko, pozwolenia
- » Gmina będzie starała się pozyskać współfinansowanie inwestycji ze środków zewnętrznych, np. funduszy strukturalnych, Mechanizmu Finansowego Europejskiego Obszaru Gospodarczego, Programu Szwajcarskiego, polskich środków publicznych i prywatnych
- » Ograniczenie do minimum finansowej partycypacji mieszkańców Łodygowa
- » uwrażliwienie użytkowników na poszanowanie powstałych dóbr i zachowanie czystości
- » użytkowanie w sposób prawidłowy, zapewniający długotrwałą użyteczność powstałych dóbr
- » zachowanie podstawowych zasad bezpieczeństwa
- » na miejscu inwestycji umieszczenie tablic informujących o źródłach finansowania
- » wykorzystanie technologii i materiałów przyjaznych środowisku

#### **Harmonogram działań**

	Zdanie / rok realizacji	2008	2009	2010	2011	2011	2012	2013	2014
2.1.	Budowa chodnika wzdłuż drogi wojewódzkiej 522	40 000							
2.2.	Modernizacja oświetlenia ulicznego			10 000					
2.3.	Remont sieci wodociągowej				35 000				
2.4.	Modernizacja studzienek kanalizacyjnych				20 000				
2.5.	Podłączenie do szerokopasmowego Internetu					100 000			

#### **ŹRÓDŁA FINANSOWANIA:**

- » środki własne Gminy Kisielice
- » fundusze strukturalne na lata 2007-2013
- » Mechanizm Finansowy Europejskiego Obszaru Gospodarczego i Norweski Mechanizm Finansowy
- » Program Szwajcarski
- » krajowe środki publiczne – Ministerstwo Ochrony Środowiska, Ministerstwo Infrastruktury
- » firmy prywatne
- » prywatni sponsorzy
- » fundacje, stowarzyszenia grantodawcze

#### **WNIOSKODAWCA**

- » Gmina Kisielice
- » Przedsiębiorstwo Usług Komunalnych Sp. z o.o.
- » Związek Gmin Czyste Środowisko
- » Rada Sołecka

**ZAŁĄCZNIK NR 3****O P I S P R Z E D S I Ę W Z I Ę C I A****PRIORYTET III  
Ochrona środowiska****UZASADNIENIE**

Łodygowo położone jest na zachodnim krańcu Warmii i Mazur – krainy słynącej z czystego środowiska i pięknej niezniszczonej przyrody. Należy zrobić wszystko, by taki stan zachować możliwie długo. Mieszkańcy tej wsi są świadomi wartości zasobów, którymi dysponują. Doceniają je i szanują. Dlatego między innymi walczyli o wodociąg i kanalizację we wsi. Dumni są, że w ich wsi oraz okolicy powstają tzw. Fermy wiatraków prądotwórczych. Sami również inwestują w swoje gospodarstwa rolne, by ich działalność nie szkodziła środowisku naturalnemu. Dlatego w Planie umieszczono trzy uzupełniające się zadania. Ich realizacja pozwala dłużej zachować walory przyrody, w której żyją.

**CELE**

- » Poprawa stanu środowiska naturalnego
- » Poprawa atrakcyjności zamieszkania
- » Podniesienie standardu życia i pracy na wsi

**ADRESACI/ODBIORCY**

- » mieszkańcy wsi Łodygowo – ok. 320 osób
- » mieszkańcy Gminy Kisielice
- » turyści, goście, osoby przejezdne

**DZIAŁANIA**

W ramach projektu przewidziane są następujące działania:

**3.1. Budowa trasy rowerowej do Kisielic**

Realizacja tego przedsięwzięcia przyniesie wiele korzyści. Między innymi zmniejszy ruch pojazdów samochodowych zanieczyszczających środowisko, poprawi możliwości komunikacyjne z miastem gminnym, wpłynie pozytywnie na sprawność fizyczną rowerzystów,

poprawi atrakcyjność turystyczną okolic.

3.2. **Promowanie wykorzystania odnawialnych źródeł energii – wiatraki**

Przy okazji inwestycji realizowanej przez inwestorów zewnętrznych, wzrośnie świadomość mieszkańców w zakresie ochrony środowiska. Należy to wykorzystać i wzmacniać poprzez organizowanie konkursów ekologicznych, turniejów wiedzy, akcji promujących itp.

3.3. **Modernizacja gospodarstw rolnych**

Do roku 2008 gospodarstwa rolne muszą spełniać minimalne standardy unijne w zakresie produkcji rolnej i zwierzęcej. Najczęściej problemem ekologicznym w gospodarstwach są składowiska obornika. Nieczystości przedostają się z nieszczelnych zbiorników do gleby, a przez to do wód gruntowych, rzek, jezior zanieczyszczając je.

**ZAŁOŻENIA DO PROJEKTÓW**

- » przygotowanie niezbędnej dokumentacji projektowej: dokumentacja techniczna, studium wykonalności, analiza oddziaływania na środowisko, pozwolenia
- » Inwestorzy będą starać się pozyskać współfinansowanie inwestycji ze środków zewnętrznych, np. funduszy strukturalnych, Mechanizmu Finansowego Europejskiego Obszaru Gospodarczego, Programu Szwajcarskiego, polskich środków publicznych i prywatnych
- » uwrażliwienie użytkowników na poszanowanie powstałych dóbr i zachowanie czystości
- » użytkowanie w sposób prawidłowy, zapewniający długotrwałą użyteczność powstałych dóbr
- » zachowanie podstawowych zasad bezpieczeństwa
- » na miejscu inwestycji umieszczenie tablic informujących o źródłach finansowania
- » wykorzystanie technologii i materiałów przyjaznych środowisku

**Harmonogram działań**

	Zdanie / rok realizacji	2008	2009	2010	2011	2012	2013	2014
3.1.	Budowa trasy rowerowej do Kisielic							
3.2.	Promowanie wykorzystania odnawialnych źródeł energii – wiatraki		2 000	2 000	2 000	2 000	2 000	2 000
3.3.	Modernizacja gospodarstw rolnych		150 000	200 000				

**ŹRÓDŁA FINANSOWANIA:**

- » środki własne Gminy Kisielice
- » fundusze strukturalne na lata 2007-2013
- » Mechanizm Finansowy Europejskiego Obszaru Gospodarczego i Norweski Mechanizm Finansowy
- » Program Szwajcarski
  - » krajowe środki publiczne – Ministerstwo Ochrony Środowiska, Ministerstwo Infrastruktury, Ministerstwo Rolnictwa i Rozwoju Wsi
- » właściciele gospodarstw rolnych

**WNIOSKODAWCA**

- » Gmina Kisielice
- » Przedsiębiorstwo Usług Komunalnych Sp. z o.o.
- » Rada Sołecka
- » Rolnicy



**ZAŁĄCZNIK NR 4****O P I S P R Z E D S I Ę W Z I Ę C I A****PRIORYTET IV**  
**Estetyka wsi****UZASADNIENIE**

Mieszkańcy Łodygowa przykładają dużą wagę do otoczenia, w którym mieszkają. Już dziś można zauważyć, że wieś jest czysta i zadbana. Nie ma tu rozsypanych śmieci czy połamanych gałęzi. W obejściach są kwiaty i ozdoby. Mieszkańcy chcą, by ich wieś była jeszcze ładniejsza, i żeby nie była to jednorazowa akcja. Chcą by wyróżniała się tym na tle innych miejscowości w Gminie.

**CELE**

- Poprawa atrakcyjności zamieszkania
- Poprawa samopoczucia mieszkańców
- Poprawa wizerunku wsi
- Zaangażowanie, integracja mieszkańców

**ADRESACI/ODBIORCY**

- » mieszkańcy wsi Łodygowo – ok. 320 osób
- » turyści, goście, osoby przejezdne

**DZIAŁANIA**

W ramach projektu przewidziane są następujące działania:

- 4.1. Remont elewacji budynków - bloków popegeerowskich
- 4.2. Zagospodarowanie terenu wokół budynków
- 4.3. Promowanie czystych, zadbanych posesji (np. konkursy, nagrody itp.)

**ZAŁOŻENIA DO PROJEKTÓW**

- » przygotowanie niezbędnej dokumentacji projektowej

- » uwrażliwienie użytkowników na poszanowanie powstałych dóbr i zachowanie czystości
- » użytkowanie w sposób prawidłowy, zapewniający długotrwałą użyteczność powstałych dóbr
- » zachowanie podstawowych zasad bezpieczeństwa
- » wykorzystanie technologii i materiałów przyjaznych środowisku
- » zaangażowanie do działań wszystkich mieszkańców wsi
- » promowanie wizerunku wsi w Gminie i Powiecie

**SZACUNKOWY KOSZT I TERMIN REALIZACJI**

	Zdanie / rok realizacji	2006	2007	2008	2009	2010	2011	2012	2013
4.1.	Remont elewacji budynków – bloków popegeerowskich						250 000		
4.2.	Zagospodarowanie terenu wokół budynków		4 000	4 000	4 000	4 000	4 000	4 000	4 000
4.3.	Promowanie czystych, zadbanych posesji		1 500	1 500	1 500	1 500	1 500	1 500	1 500

**ŹRÓDŁA FINANSOWANIA:**

- » środki własne wspólnot mieszkaniowych
- » środki własne właścicieli gospodarstw
- » Rada Sołecka

**WNIOSKODAWCA** – nie dotyczy