UCHWAŁA NR XXVI/147/2025
RADY MIEJSKIEJ W KISIELICACH

z dnia 18 grudnia 2025 r.

w sprawie wyznaczenia obszaru zdegradowanego i obszaru rewitalizacji Gminy Kisielice

Na podstawie art. 18 ust. 2 pkt 15 ustawy z dnia 8 marca 1990 r. o samorządzie gminnym (t.j. Dz. U. z 2025 r. poz. 1153) oraz art. 8 ust. 1, art. 11 ust. 4 i art. 13 ustawy z dnia 9 października 2015 r. o rewitalizacji (t.j. Dz. U. z 2024 r. poz. 278) Rada Miejska w Kisielicach uchwala, co następuje:

§ 1. Wyznacza się obszar zdegradowany i obszar rewitalizacji Gminy Kisielice, w granicach określonych w załączniku do niniejszej uchwały.

§ 2. Wykonanie uchwały powierza się Burmistrzowi Kisielic.

§ 3. Uchwała wchodzi w życie po upływie 14 dni od dnia ogłoszenia w Dzienniku Urzędowym Województwa Warmińsko-Mazurskiego.

Przewodniczący Rady
Miejskiej w Kisielicach

Piotr Blinkiewicz

Załącznik do uchwały nr XXVI/147/2025
Rady Miejskiej w Kisielicach
z dnia 18 grudnia 2025 r.

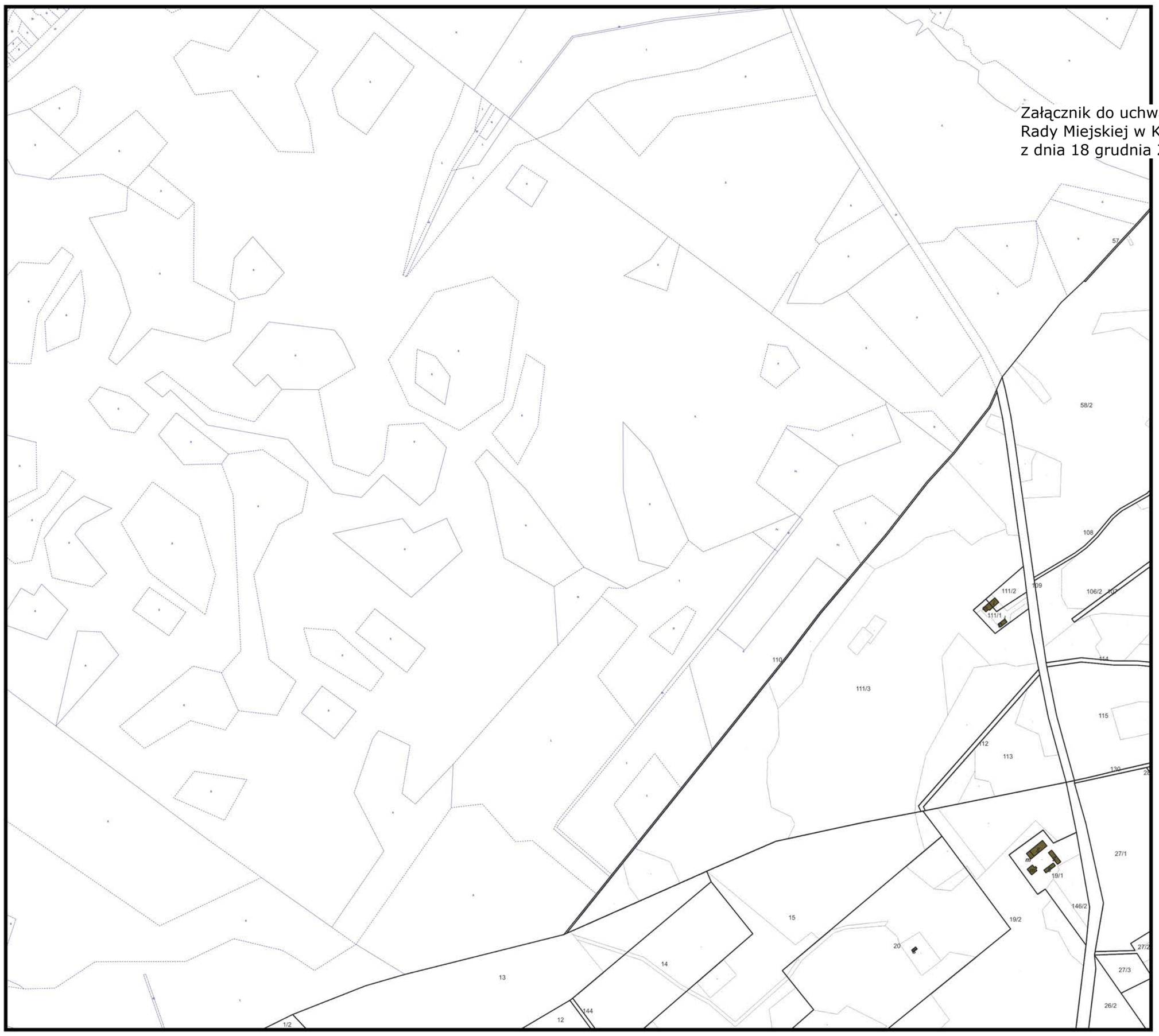

Legenda

- budynki

obszar rewitalizacji

- KISIELICE V
- KISIELICE VI
- NOWY FOLWARK
- PŁAWTY WIELKIE
- PŁAWTY WIELKIE 2
- STARY FOLWARK
- STARY FOLWARK 2
- WAŁDOWO
- WOLA
- obszar zdegradowany
- dzialki

Skala: 1:5000

Mapa obszaru zdegradownego i obszaru rewitalizacji Gminy Kisielice

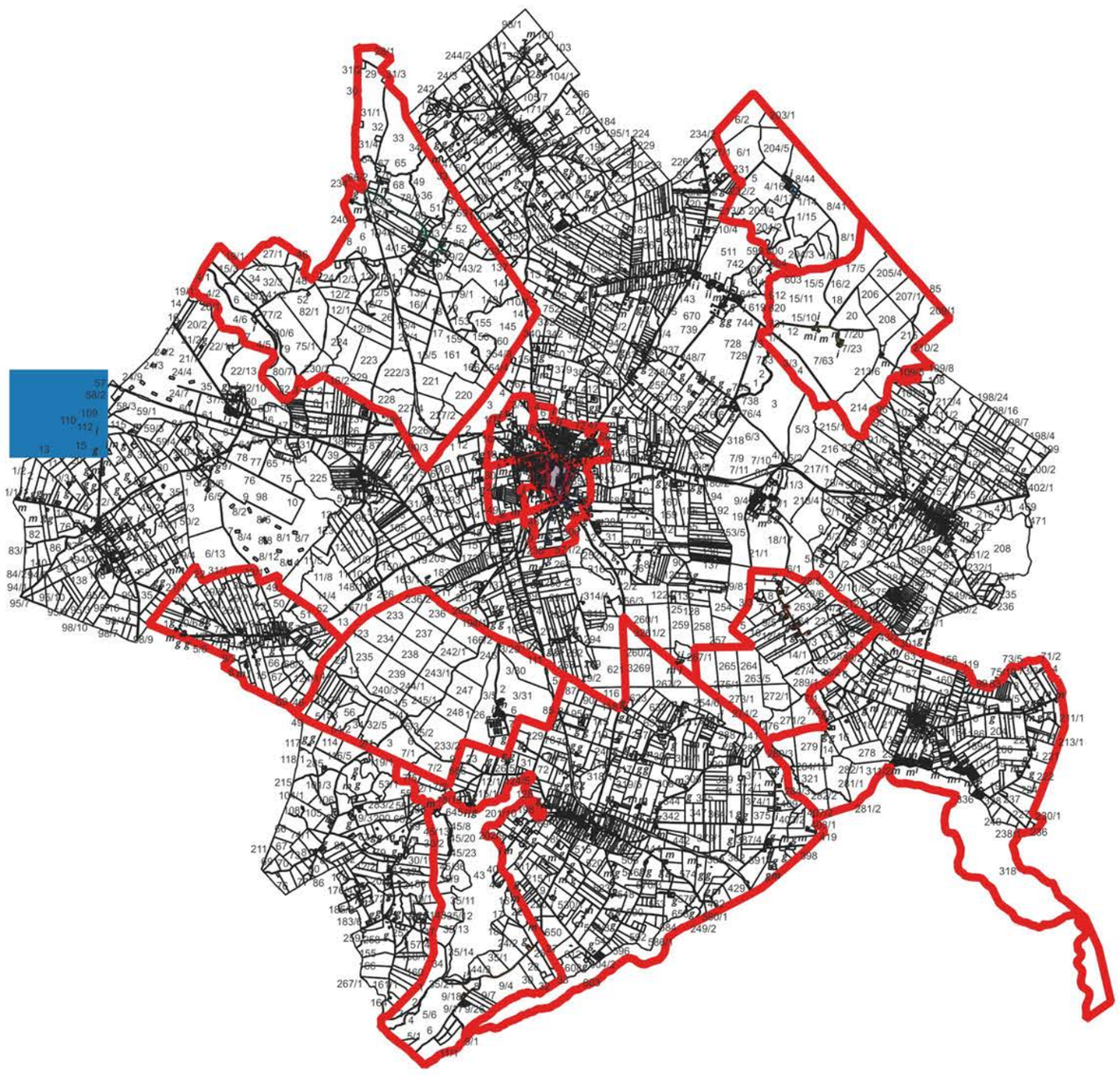



Strona 1 z 110

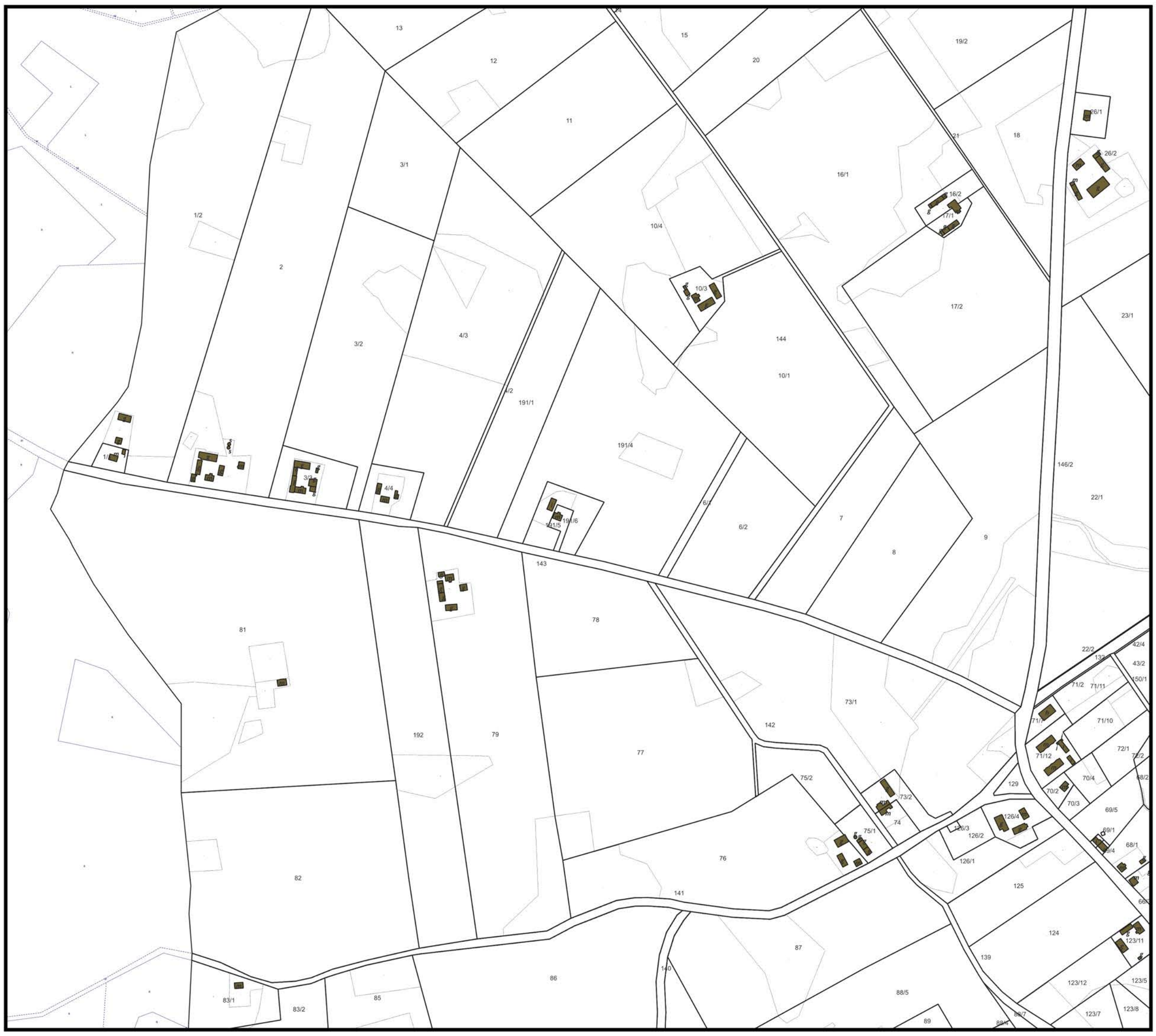

Legenda

- budynki

obszar rewitalizacji

- KISIELICE V
- KISIELICE VI
- NOWY FOLWARK
- PŁAWTY WIELKIE
- PŁAWTY WIELKIE 2
- STARY FOLWARK
- STARY FOLWARK 2
- WAŁDOWO
- WOLA
- obszar zdegradowany
- dzialki

Skala: 1:5000

Mapa obszaru zdegradownego i obszaru rewitalizacji Gminy Kisielice

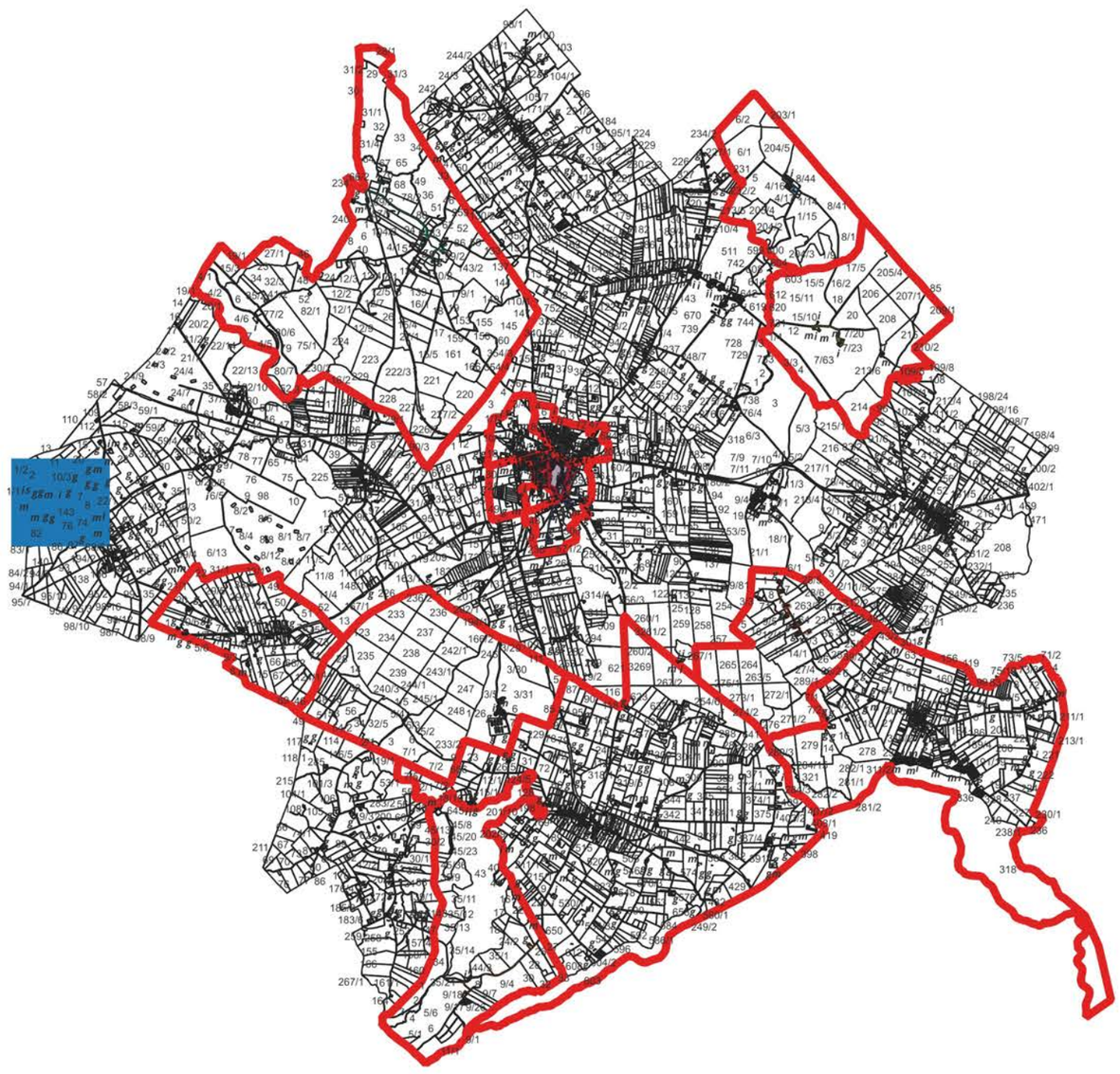



Strona 2 z 110

Legenda

- budynki

obszar rewitalizacji

- KISIELICE V
- KISIELICE VI
- NOWY FOLWARK
- PŁAWTY WIELKIE
- PŁAWTY WIELKIE 2
- STARY FOLWARK
- STARY FOLWARK 2
- WAŁDOWO
- WOLA
- obszar zdegradowany
- dzialki

Skala: 1:5000

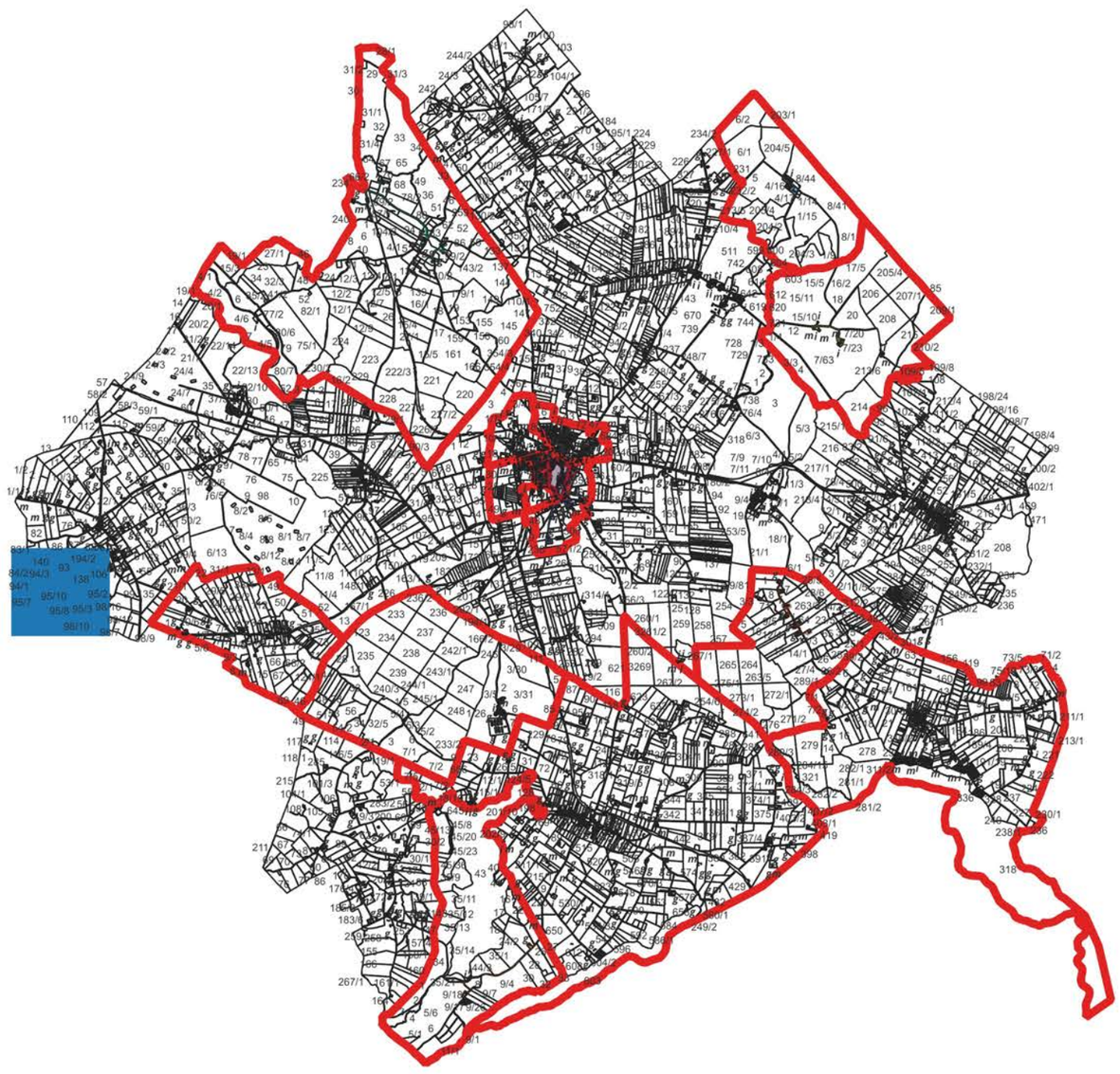

Mapa obszaru zdegradownego i obszaru rewitalizacji Gminy Kisielice



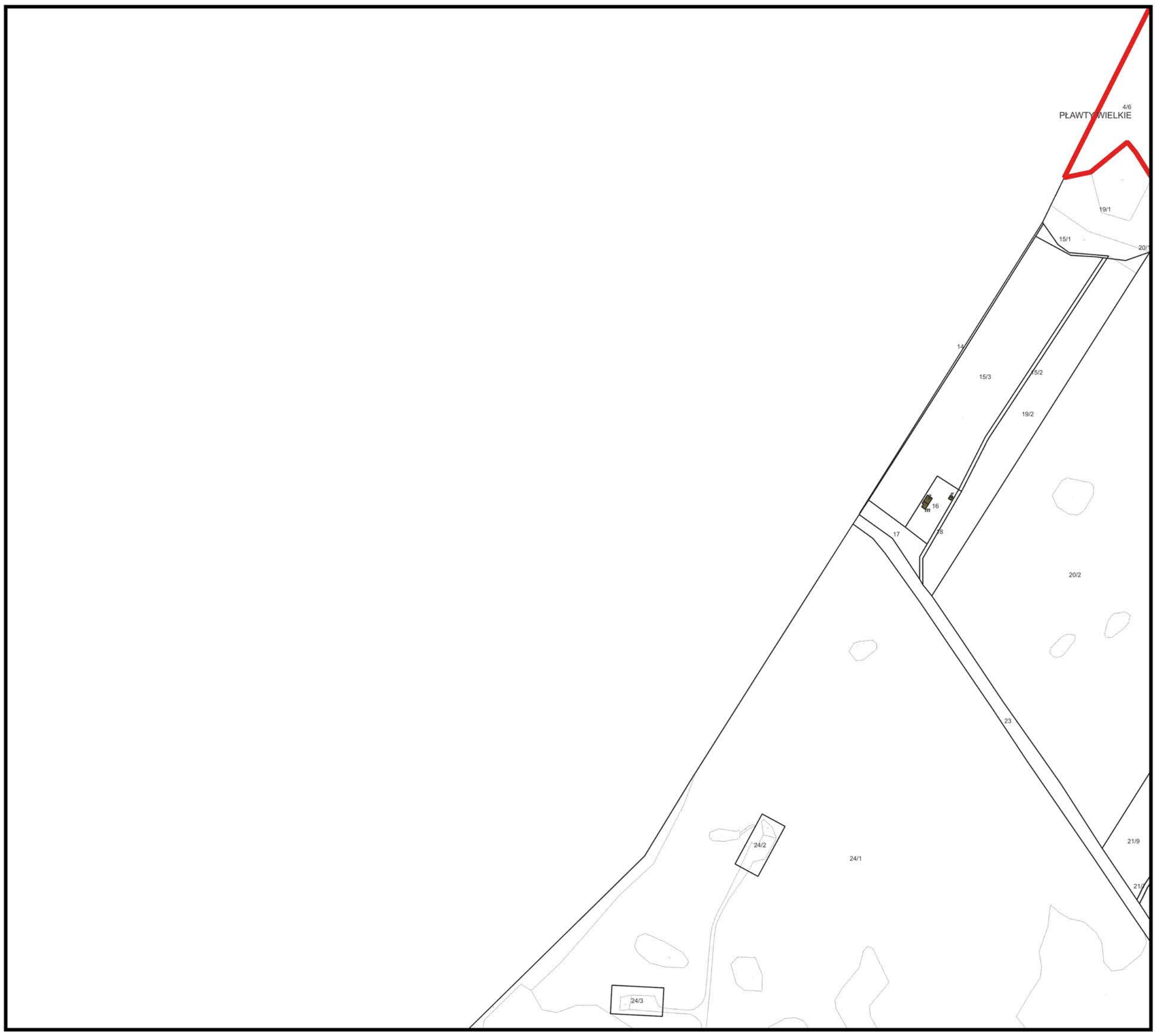

Legenda

- budynki

obszar rewitalizacji

- KISIELICE V
- KISIELICE VI
- NOWY FOLWARK
- PŁAWTY WIELKIE
- PŁAWTY WIELKIE 2
- STARY FOLWARK
- STARY FOLWARK 2
- WAŁDOWO
- WOLA
- obszar zdegradowany
- dzialki

Skala: 1:5000

Mapa obszaru zdegradownego i obszaru rewitalizacji Gminy Kisielice

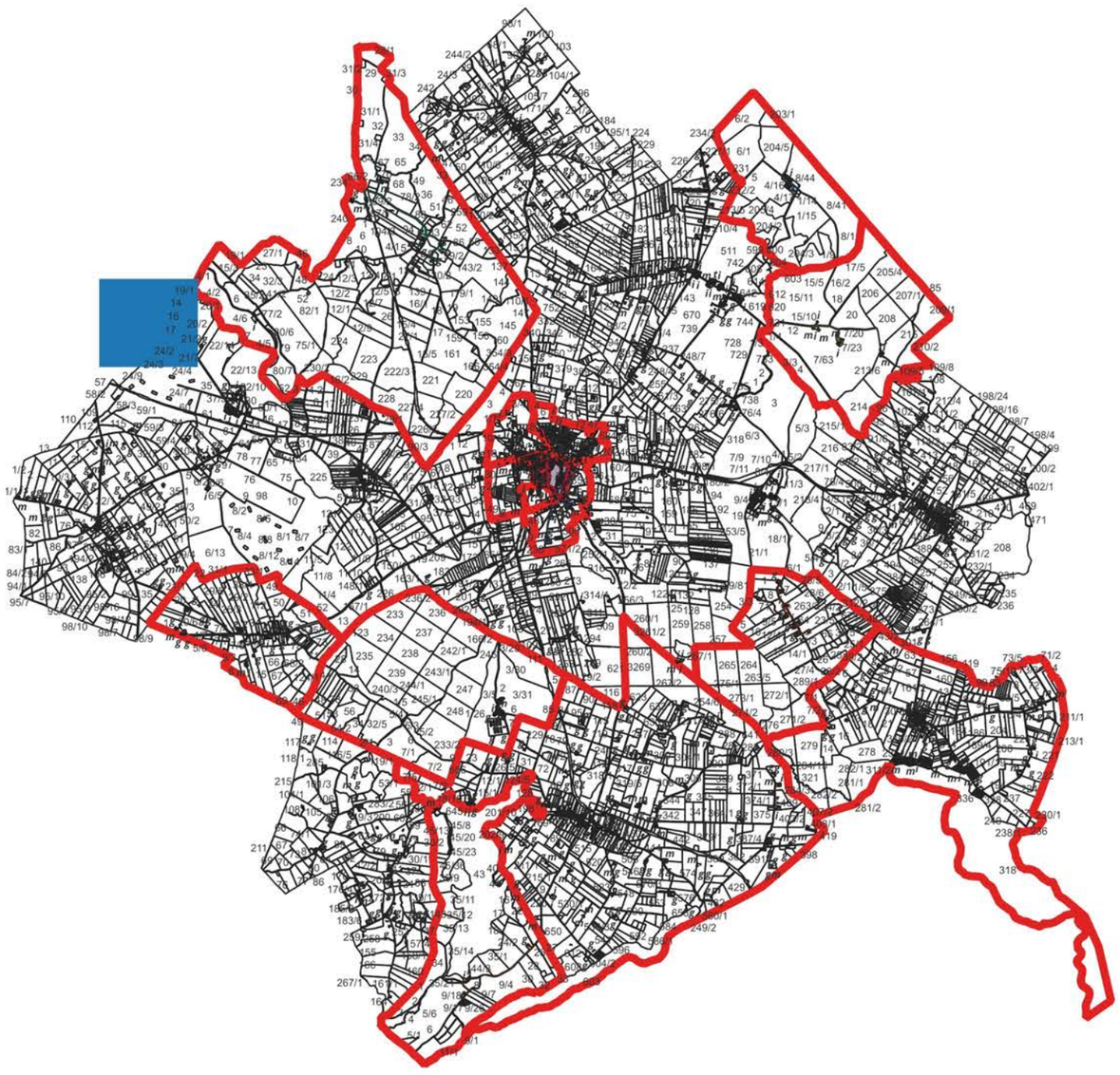



Strona 4 z 110

Legenda

- budynki

obszar rewitalizacji

- KISIELICE V
- KISIELICE VI
- NOWY FOLWARK
- PŁAWTY WIELKIE
- PŁAWTY WIELKIE 2
- STARY FOLWARK
- STARY FOLWARK 2
- WAŁDOWO
- WOLA
- obszar zdegradowany
- dzialki

Skala: 1:5000

Mapa obszaru zdegradownego i obszaru rewitalizacji Gminy Kisielice

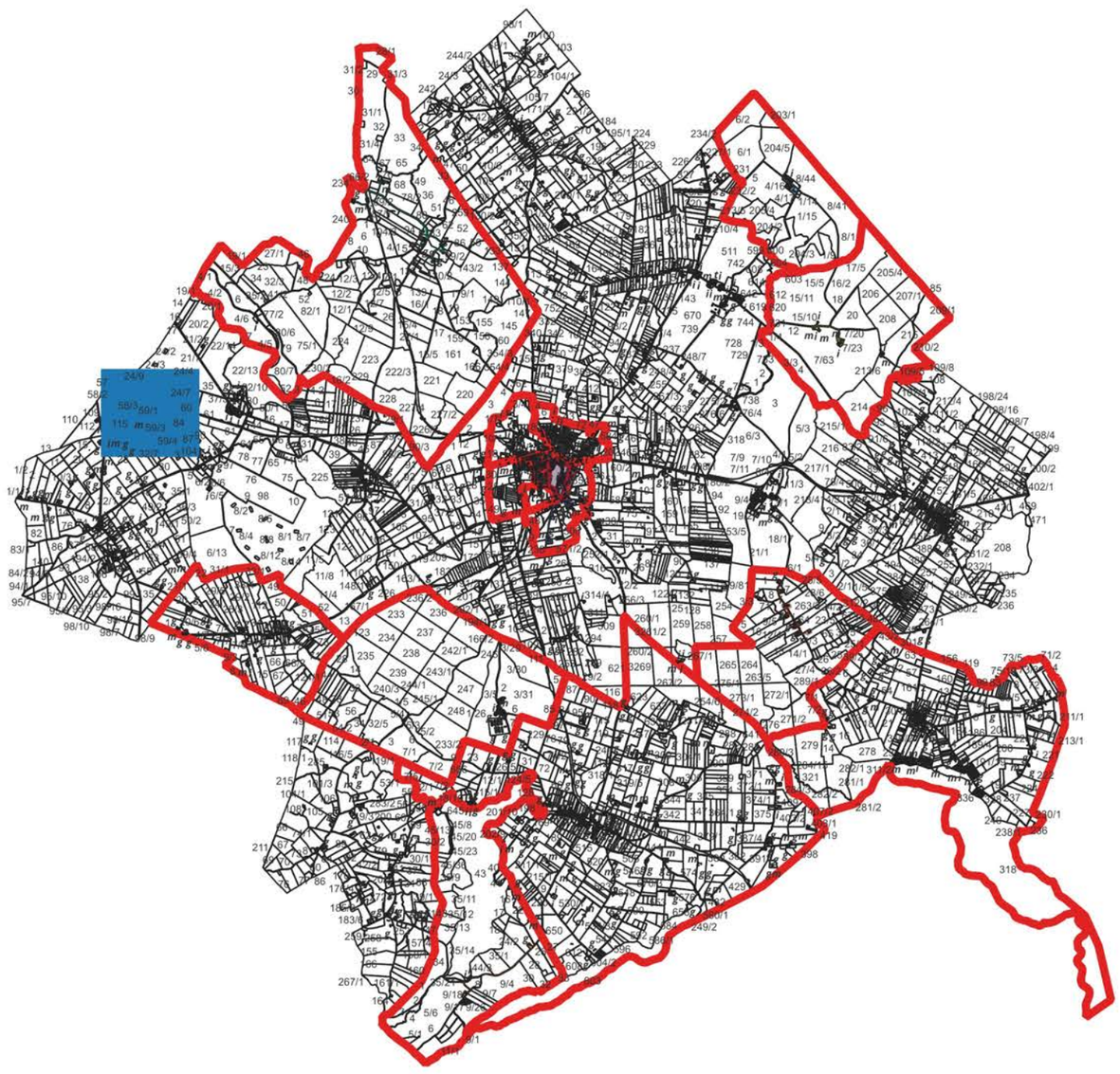



Legenda

- budynki

obszar rewitalizacji

- KISIELICE V
- KISIELICE VI
- NOWY FOLWARK
- PŁAWTY WIELKIE
- PŁAWTY WIELKIE 2
- STARY FOLWARK
- STARY FOLWARK 2
- WAŁDOWO
- WOLA
- obszar zdegradowany
- dzialki

Skala: 1:5000

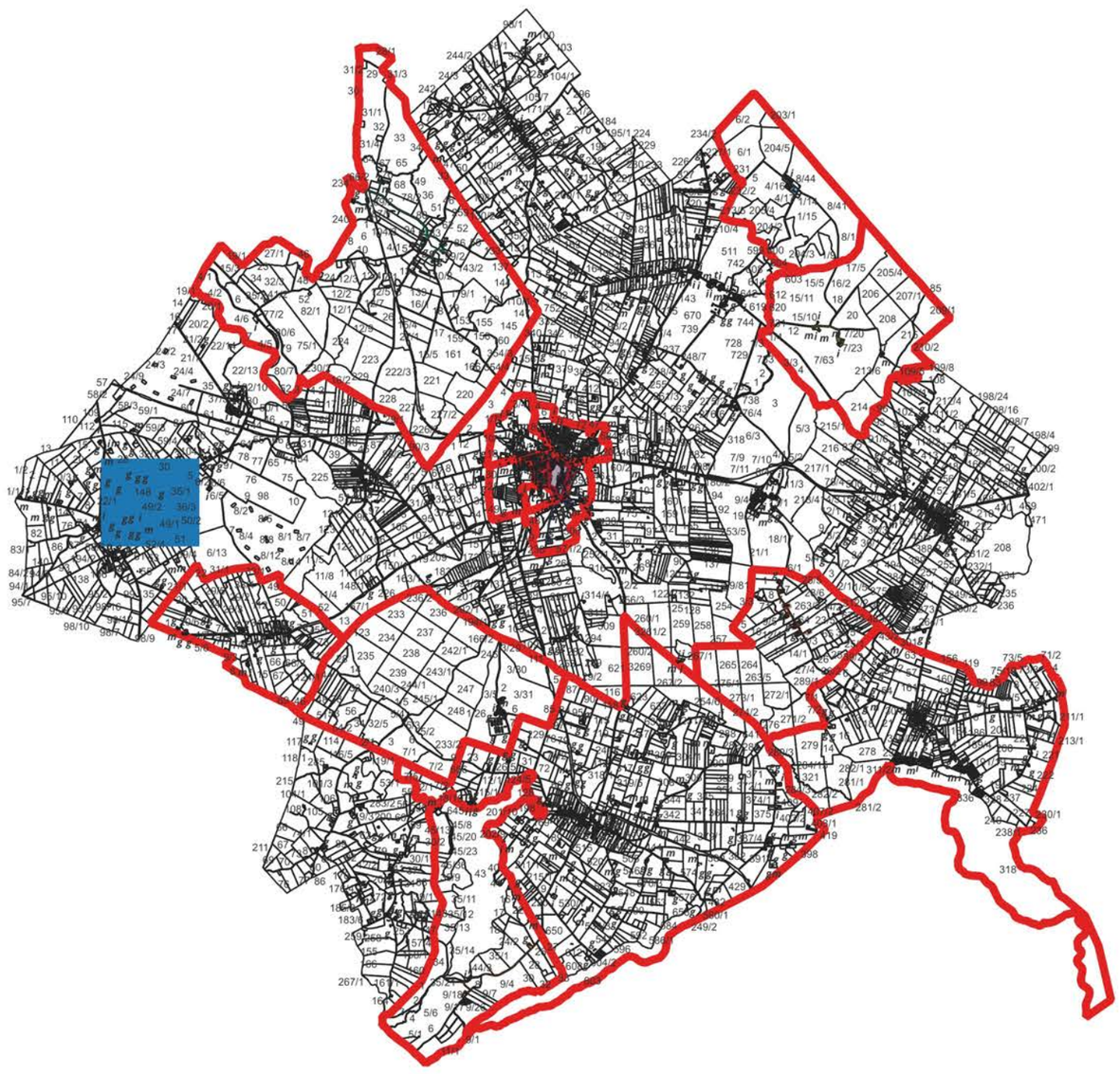

Mapa obszaru zdegradownego i obszaru rewitalizacji Gminy Kisielice



Strona 6 z 110

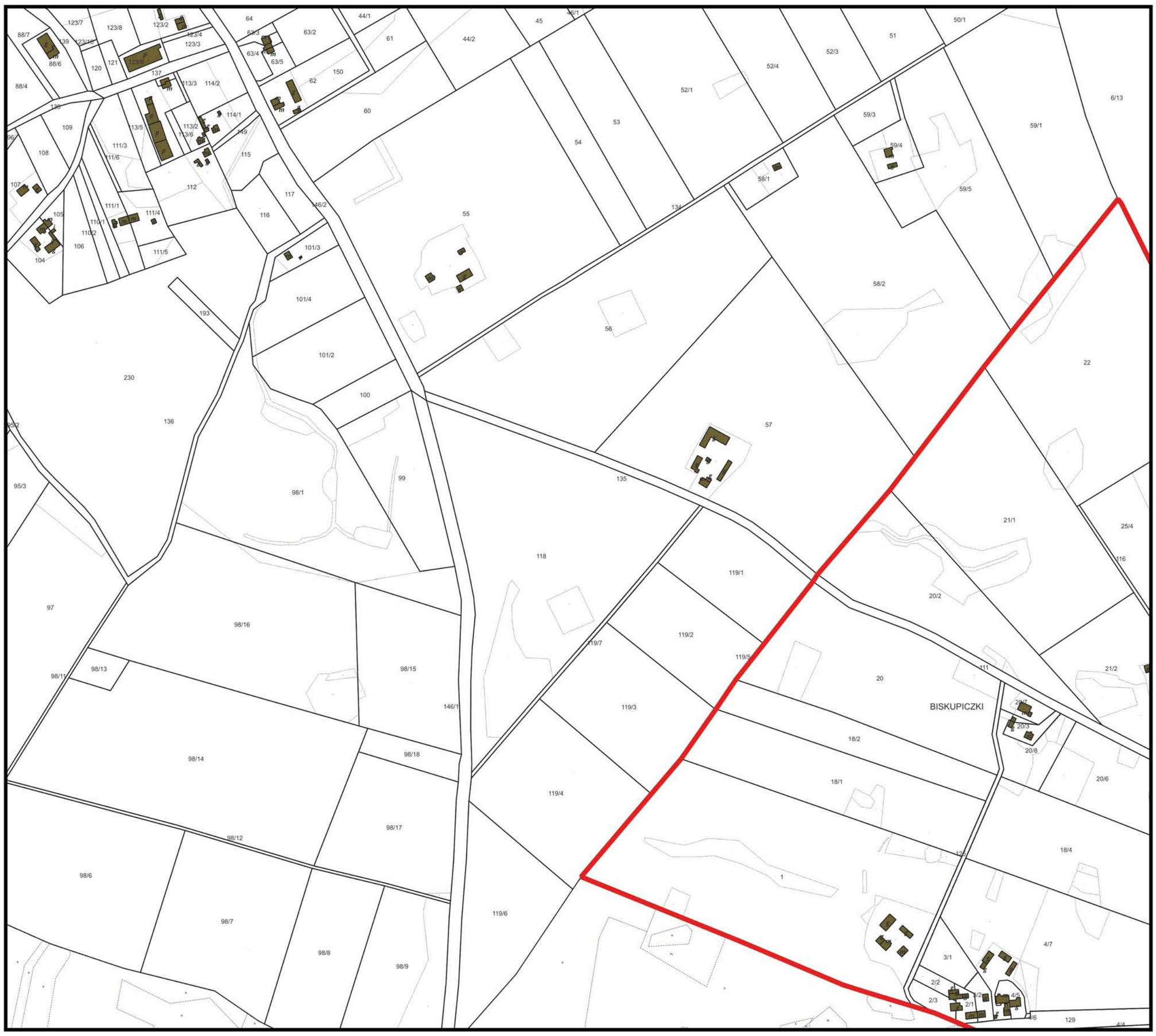

Legenda

- budynki
- obszar rewitalizacji
  - KISIELICE V
  - KISIELICE VI
  - NOWY FOLWARK
  - PŁAWTY WIELKIE
  - PŁAWTY WIELKIE 2
  - STARY FOLWARK
  - STARY FOLWARK 2
  - WAŁDOWO
  - WOLA
- obszar zdegradowany
- dzialki

Skala: 1:5000

Mapa obszaru zdegradownego i obszaru rewitalizacji Gminy Kisielice

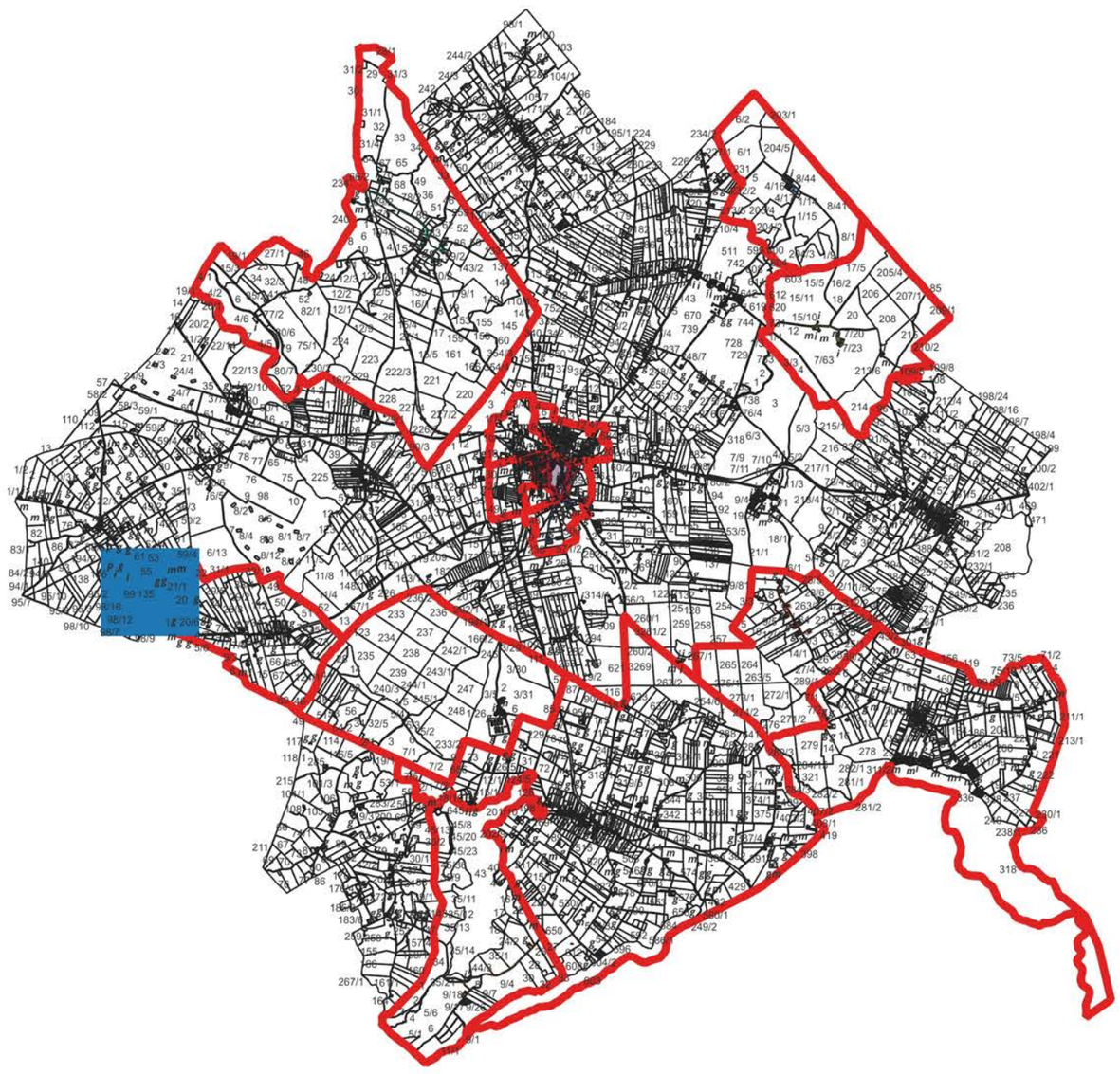



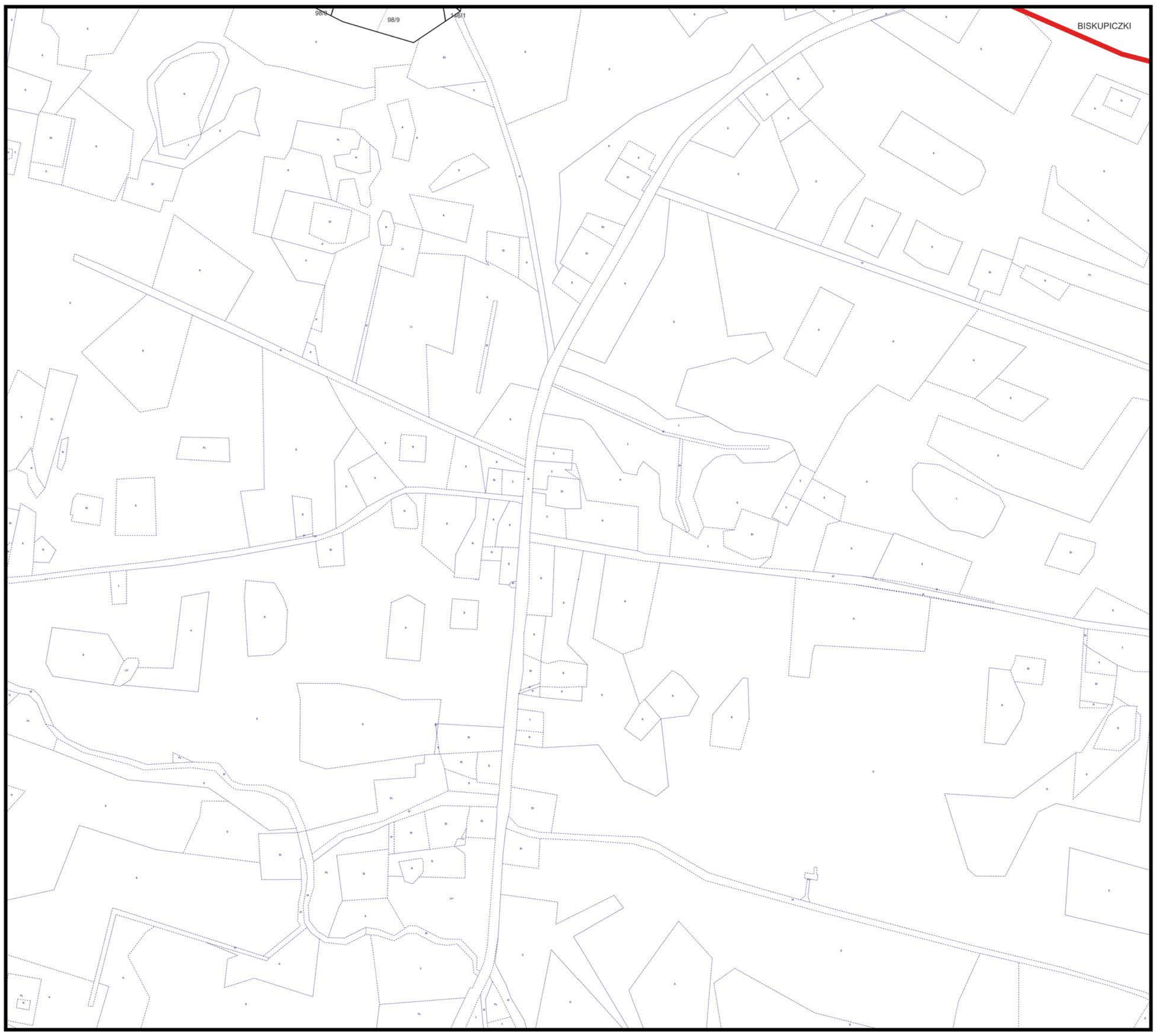

Legenda

- budynki

obszar rewitalizacji

- KISIELICE V
- KISIELICE VI
- NOWY FOLWARK
- PŁAWTY WIELKIE
- PŁAWTY WIELKIE 2
- STARY FOLWARK
- STARY FOLWARK 2
- WAŁDOWO
- WOLA
- obszar zdegradowany
- dzialki

Skala: 1:5000

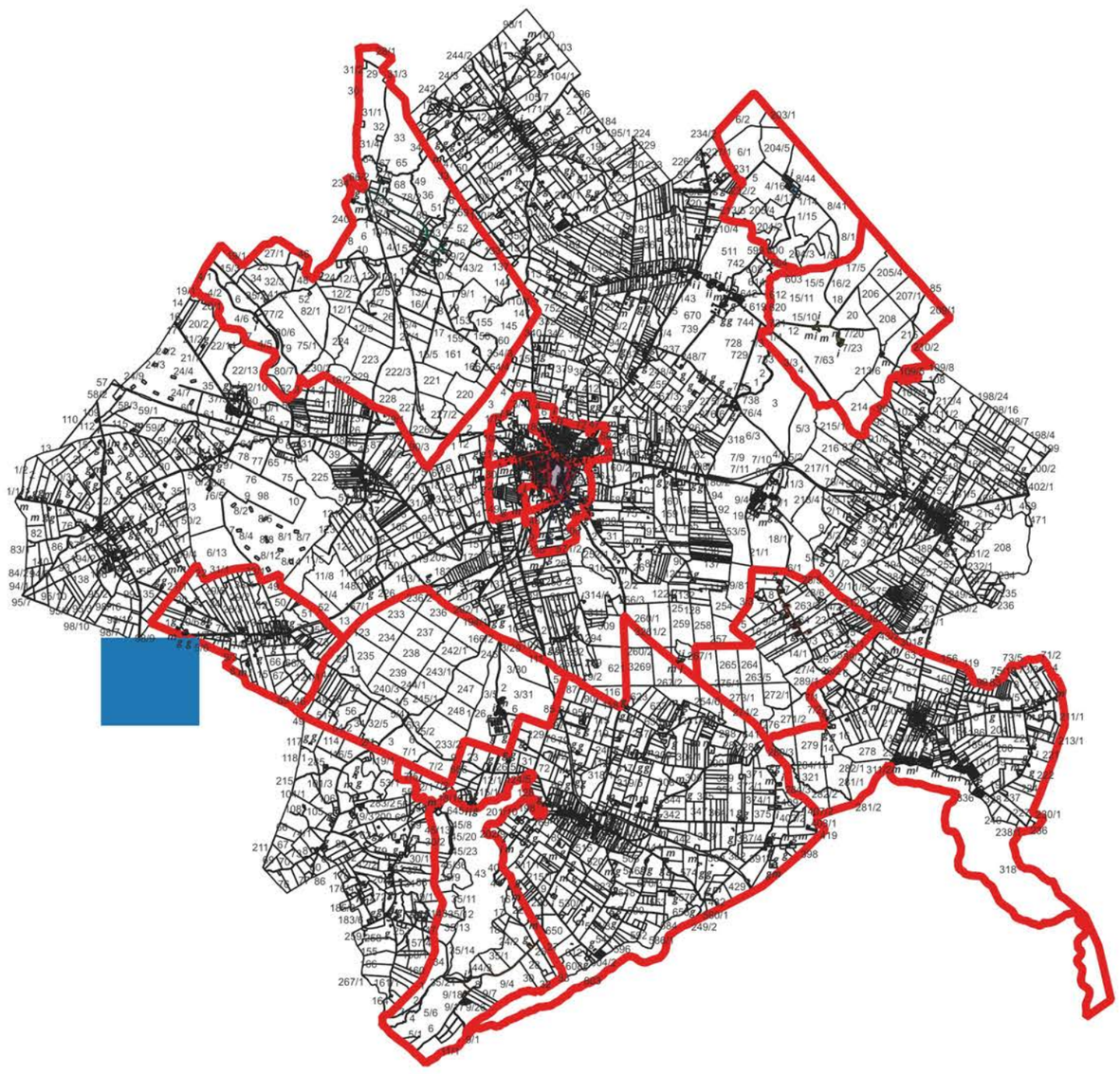

Mapa obszaru zdegradownego i obszaru rewitalizacji Gminy Kisielice



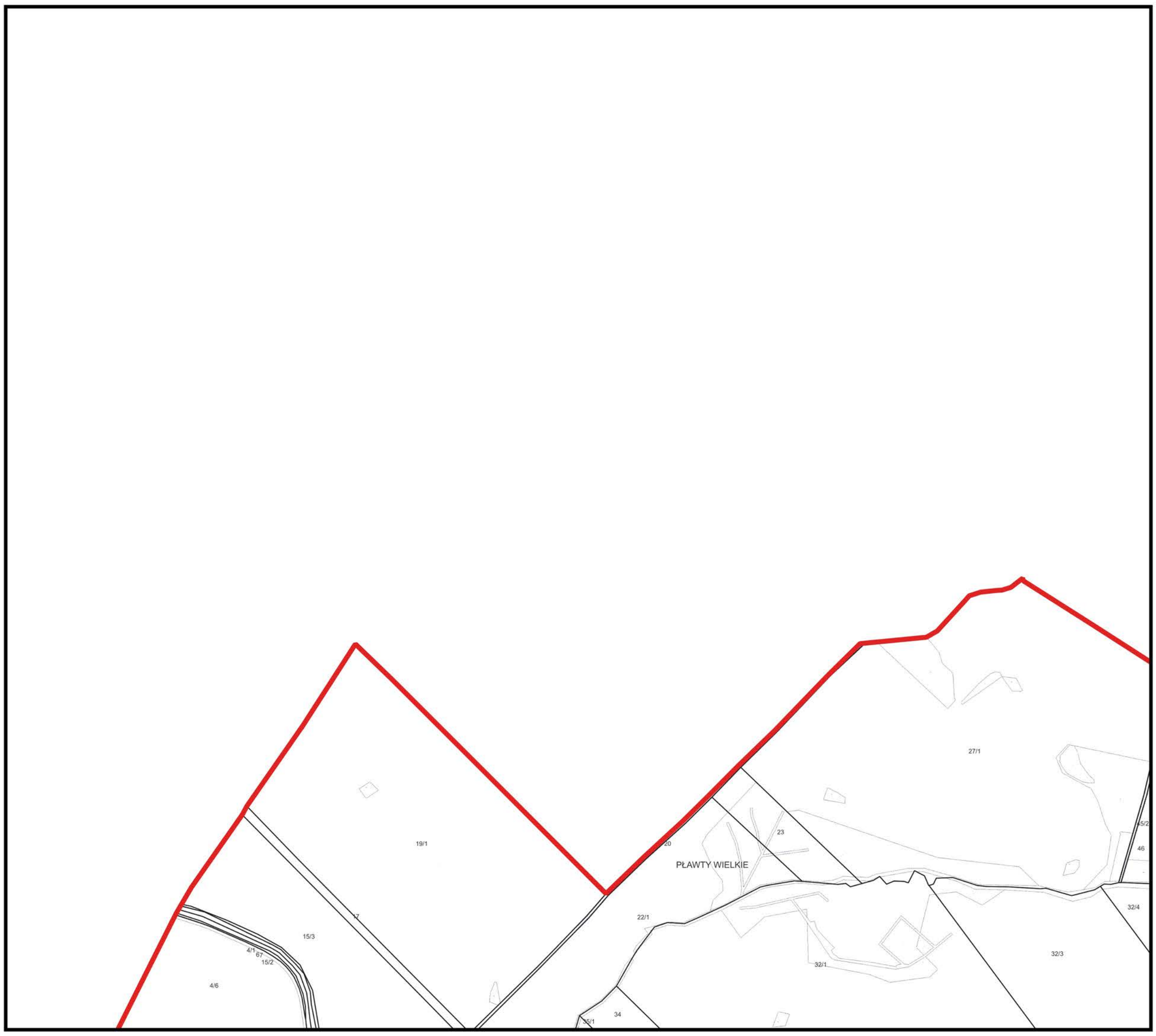

Legenda

- budynki
- obszar rewitalizacji
  - KISIELICE V
  - KISIELICE VI
  - NOWY FOLWARK
  - PŁAWTY WIELKIE
  - PŁAWTY WIELKIE 2
  - STARY FOLWARK
  - STARY FOLWARK 2
  - WAŁDOWO
  - WOLA
- obszar zdegradowany
- dzialki

Skala: 1:5000

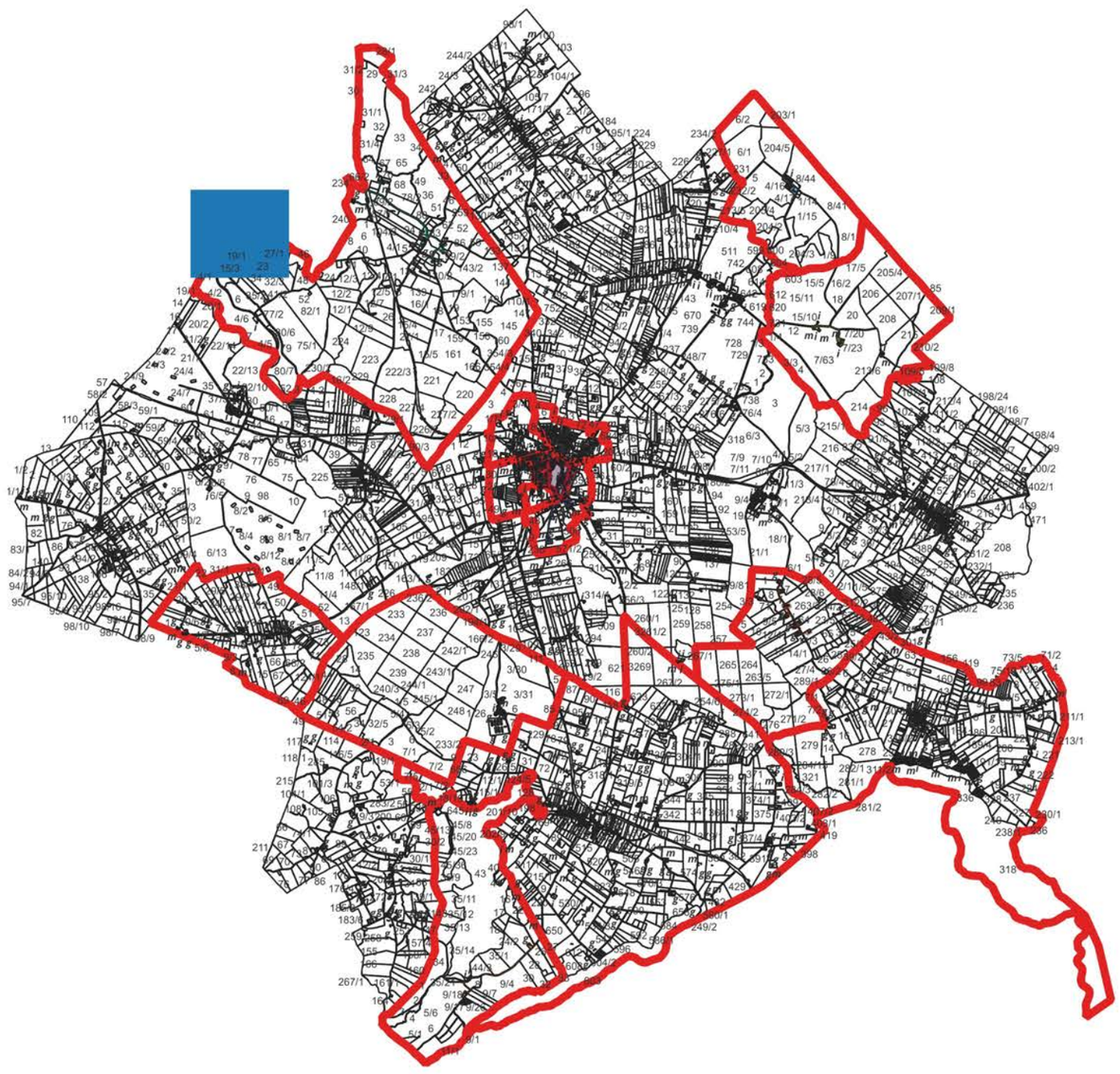

Mapa obszaru zdegradownego i obszaru rewitalizacji Gminy Kisielice



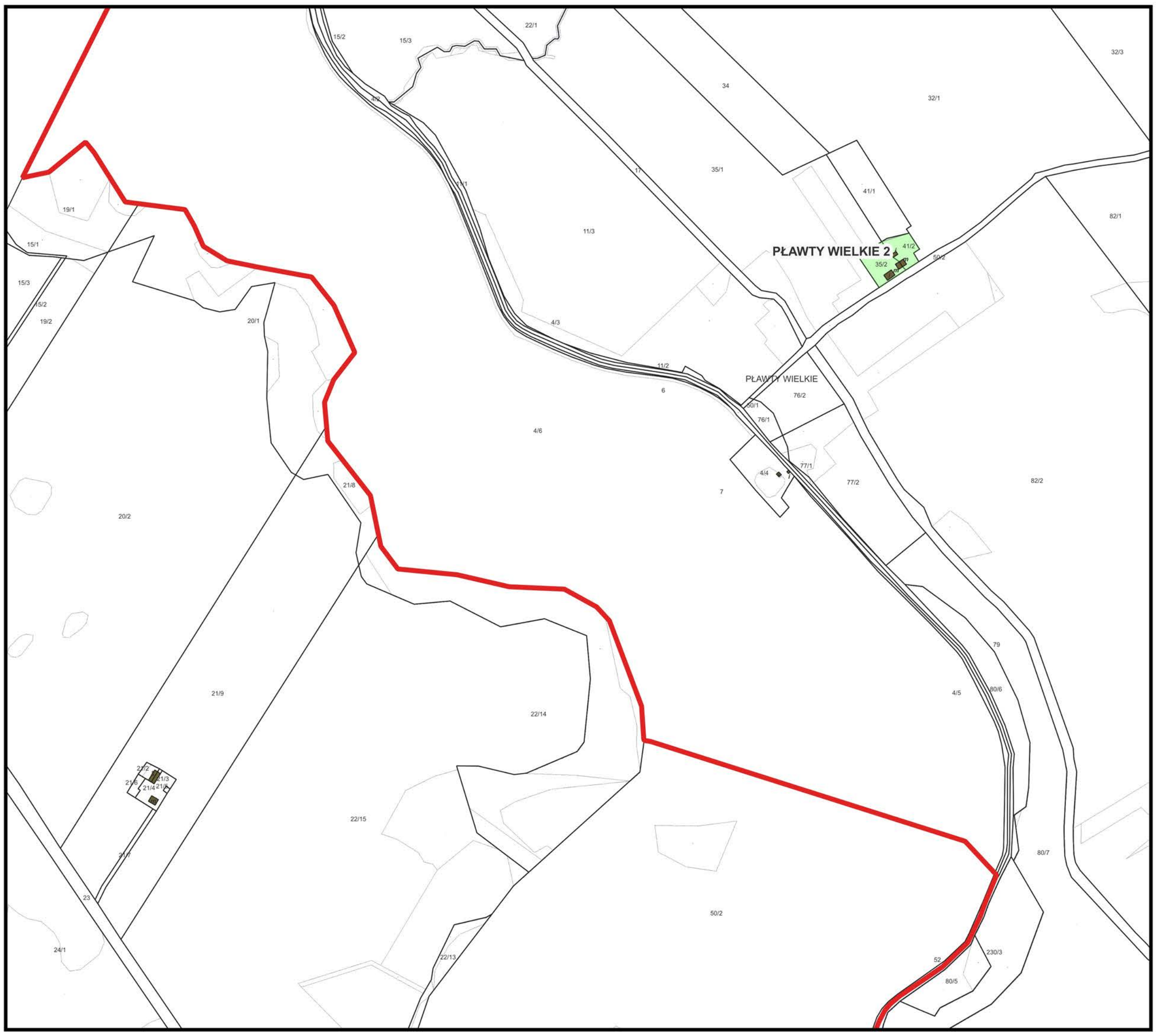

Legenda

- budynki

obszar rewitalizacji

- KISIELICE V
- KISIELICE VI
- NOWY FOLWARK
- PŁAWTY WIELKIE
- PŁAWTY WIELKIE 2
- STARY FOLWARK
- STARY FOLWARK 2
- WAŁDOWO
- WOLA
- obszar zdegradowany
- dzialki

Skala: 1:5000

Mapa obszaru zdegradownego i obszaru rewitalizacji Gminy Kisielice

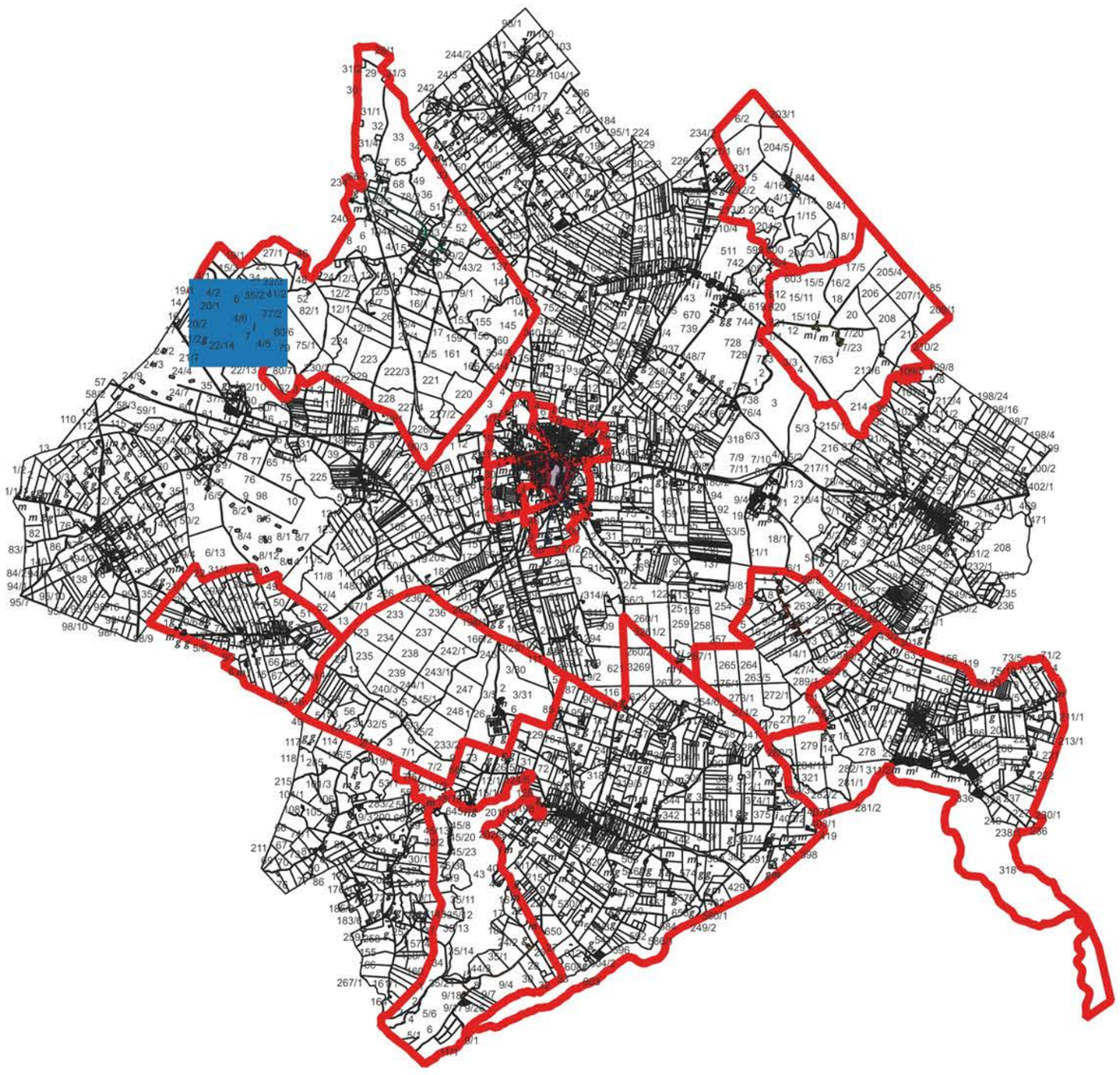



Strona 10 z 110

Legenda

- budynki
- obszar rewitalizacji
  - KISIELICE V
  - KISIELICE VI
  - NOWY FOLWARK
  - PŁAWTY WIELKIE
  - PŁAWTY WIELKIE 2
  - STARY FOLWARK
  - STARY FOLWARK 2
  - WAŁDOWO
  - WOLA
- obszar zdegradowany
- dzialki

Skala: 1:5000

Mapa obszaru zdegradownego i obszaru rewitalizacji Gminy Kisielice

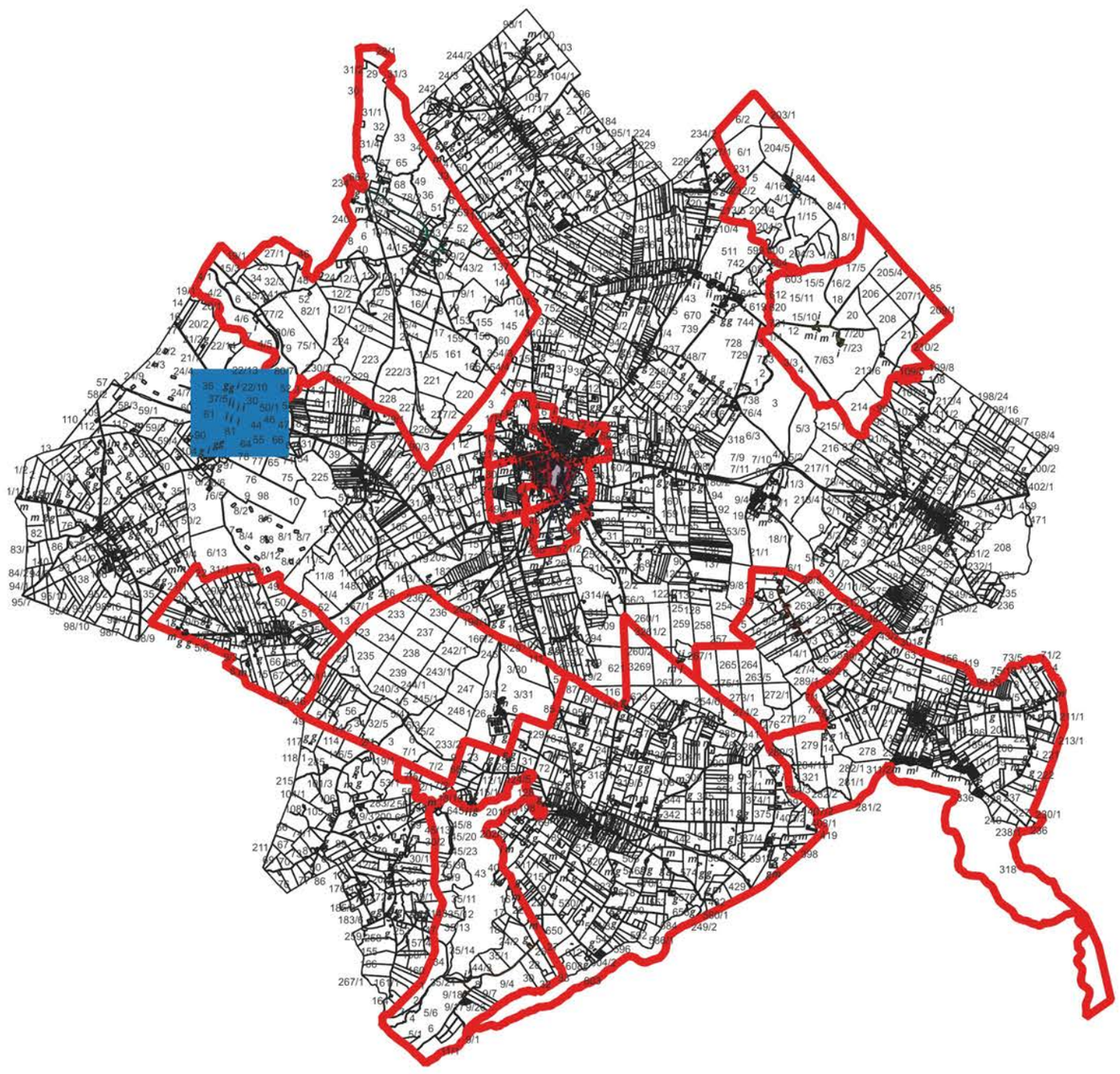



Strona 11 z 110

Legenda

- budynki

obszar rewitalizacji

- KISIELICE V
- KISIELICE VI
- NOWY FOLWARK
- PŁAWTY WIELKIE
- PŁAWTY WIELKIE 2
- STARY FOLWARK
- STARY FOLWARK 2
- WAŁDOWO
- WOLA
- obszar zdegradowany
- dzialki

Skala: 1:5000

Mapa obszaru zdegradownego i obszaru rewitalizacji Gminy Kisielice

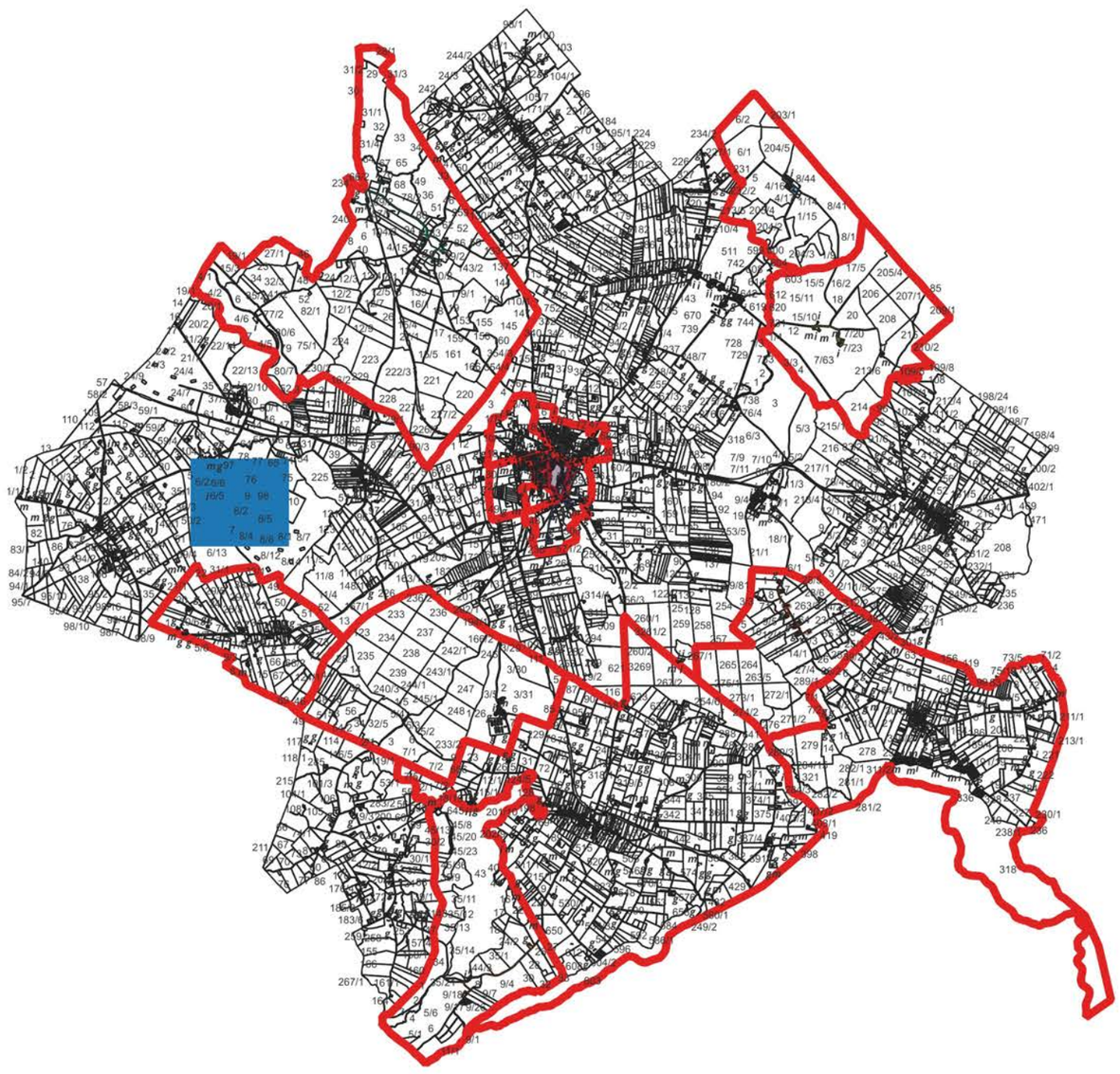



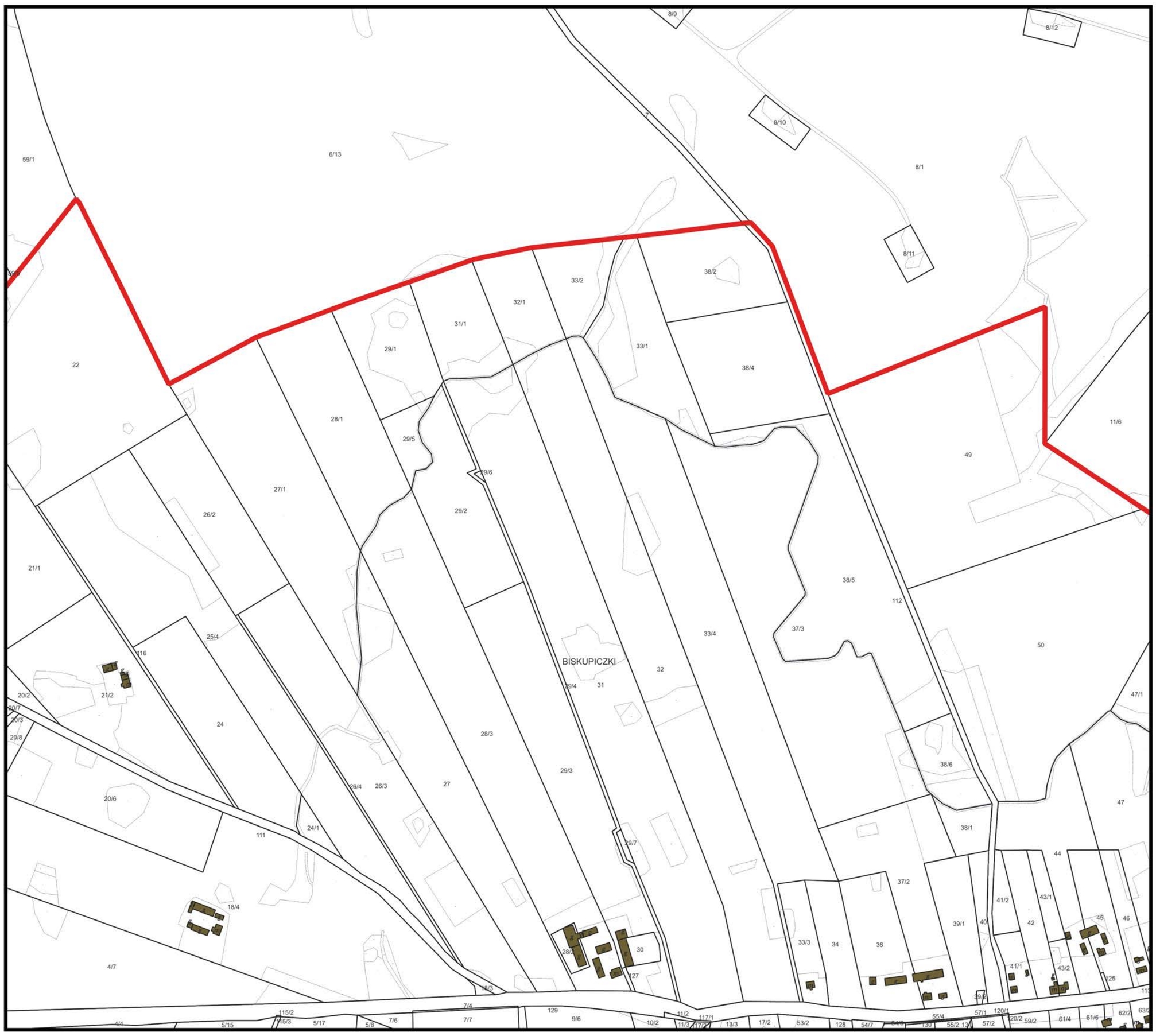

Legenda

- budynki

obszar rewitalizacji

- KISIELICE V
- KISIELICE VI
- NOWY FOLWARK
- PŁAWTY WIELKIE
- PŁAWTY WIELKIE 2
- STARY FOLWARK
- STARY FOLWARK 2
- WAŁDOWO
- WOLA
- obszar zdegradowany
- dzialki

Skala: 1:5000

Mapa obszaru zdegradownego i obszaru rewitalizacji Gminy Kisielice

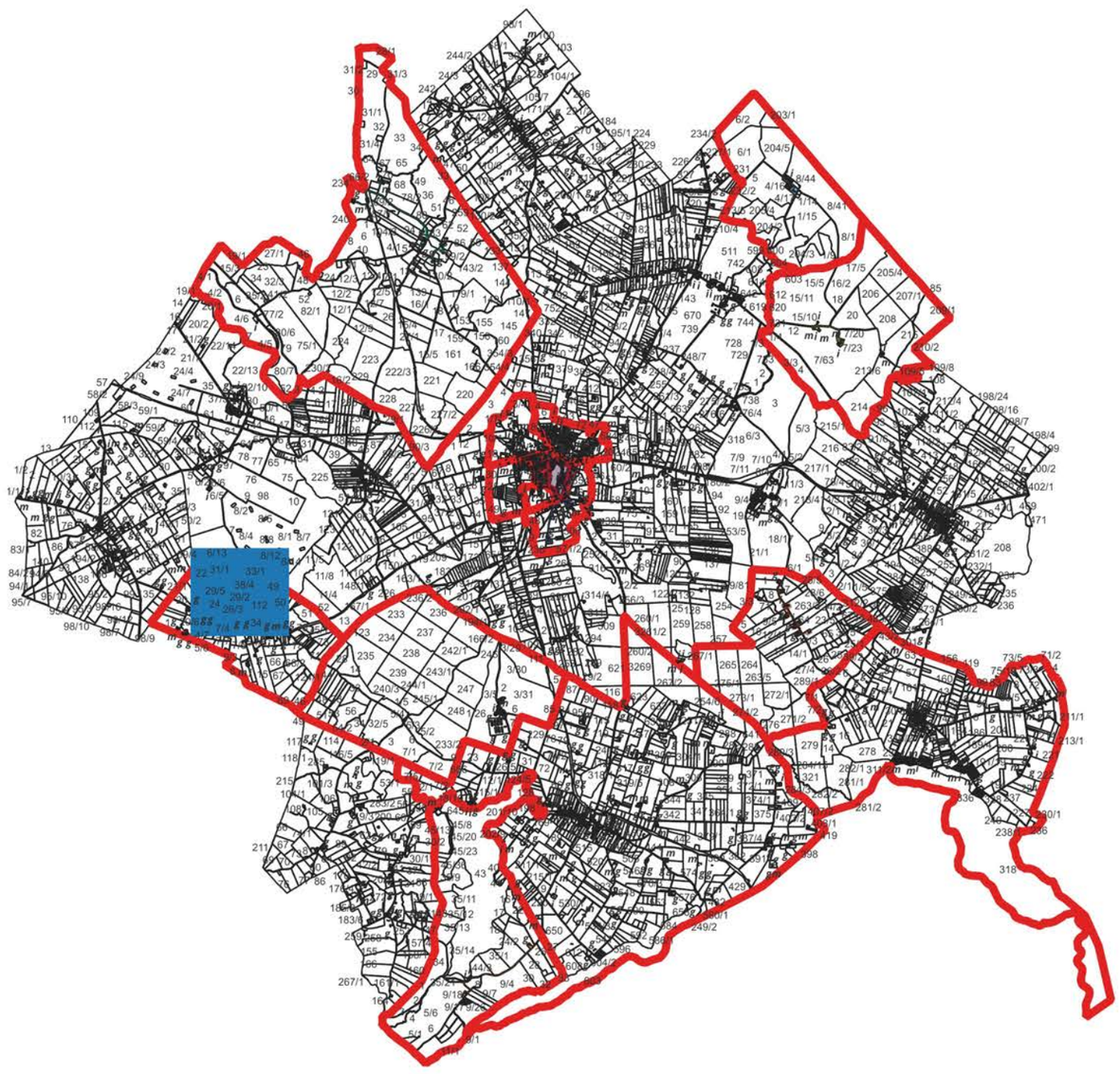



Strona 13 z 110

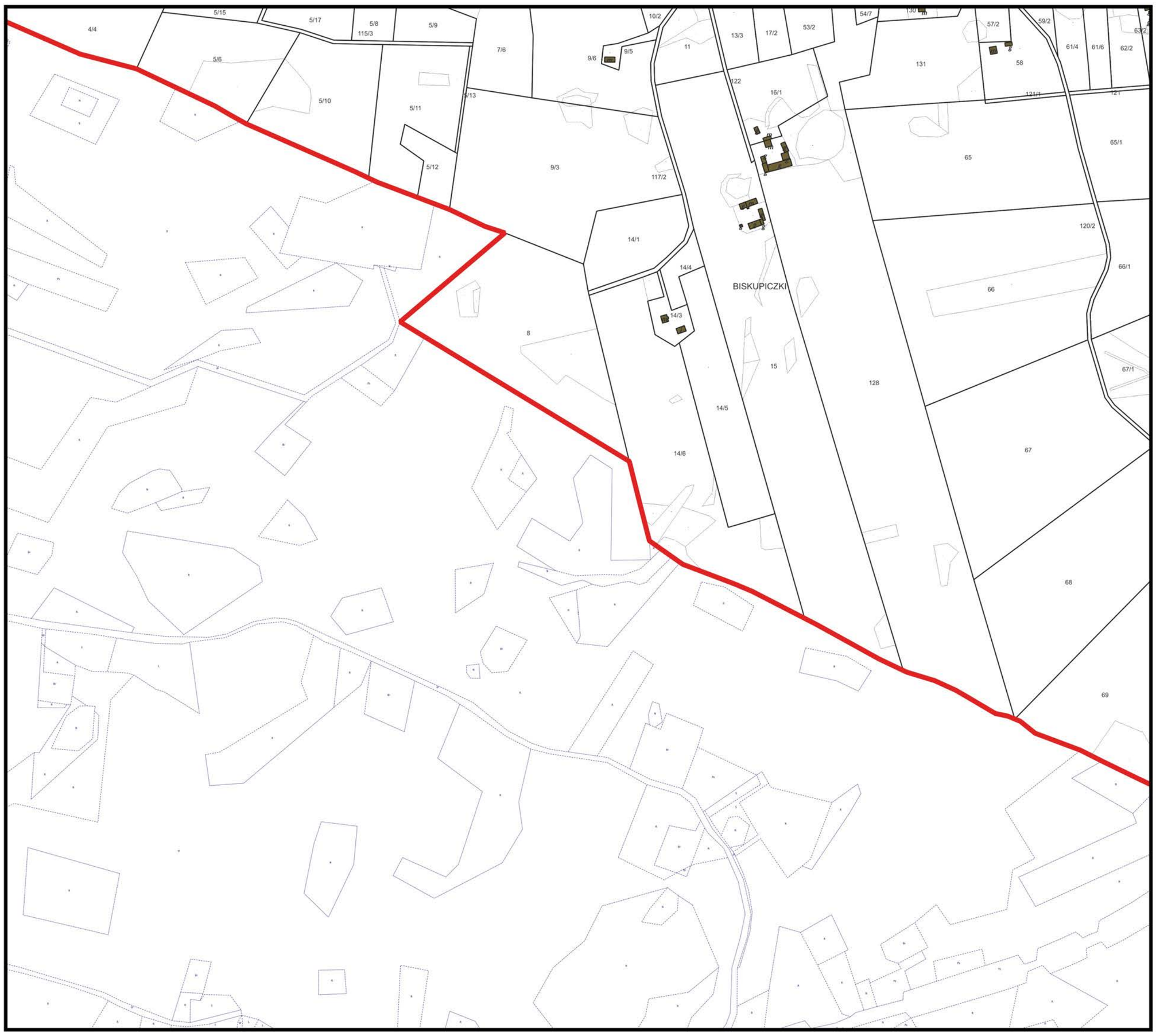

Legenda

- budynki
- obszar rewitalizacji
  - KISIELICE V
  - KISIELICE VI
  - NOWY FOLWARK
  - PŁAWTY WIELKIE
  - PŁAWTY WIELKIE 2
  - STARY FOLWARK
  - STARY FOLWARK 2
  - WAŁDOWO
  - WOLA
- obszar zdegradowany
- dzialki

Skala: 1:5000

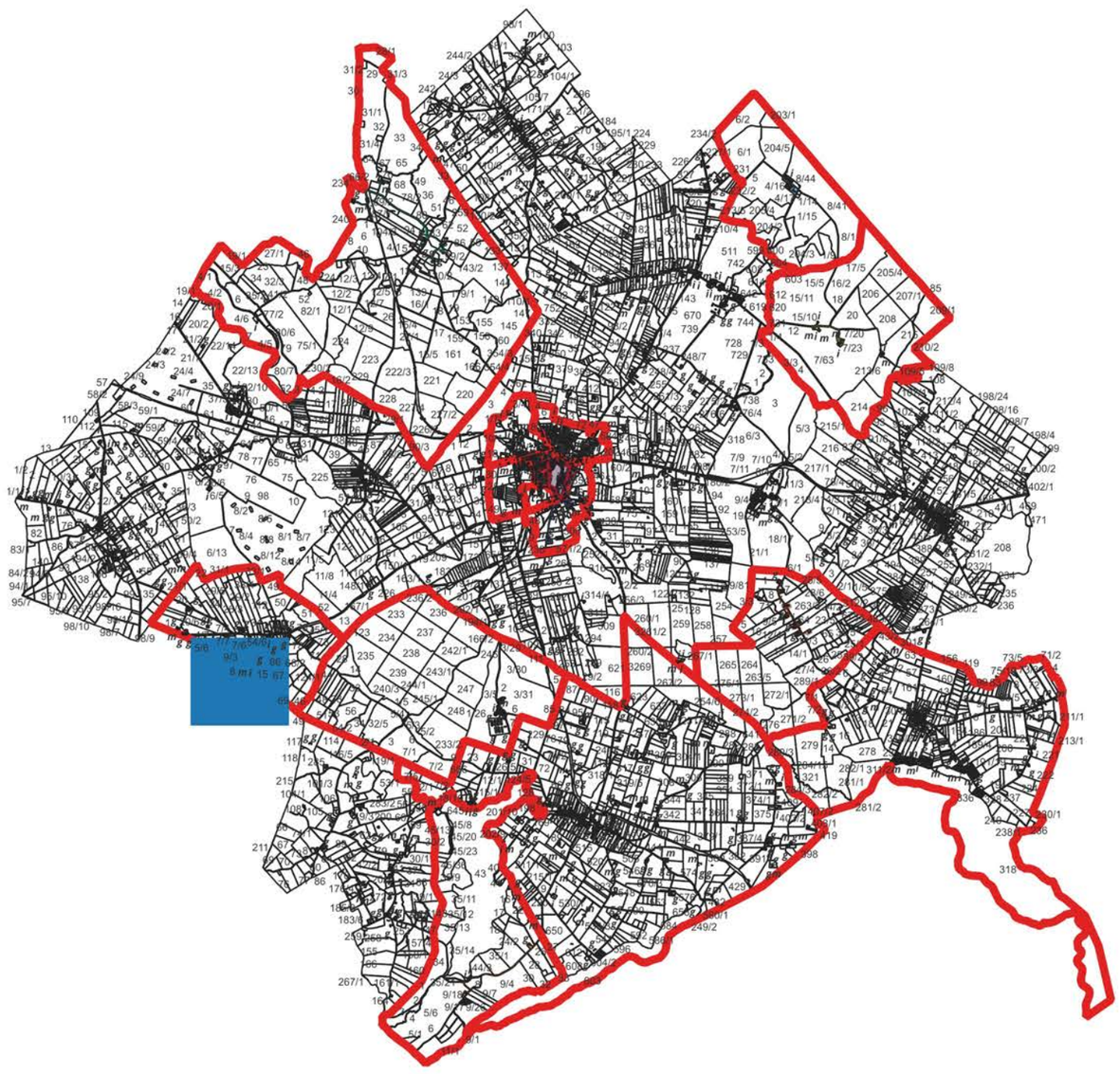

Mapa obszaru zdegradownego i obszaru rewitalizacji Gminy Kisielice



Strona 14 z 110

Legenda

- budynki
- obszar rewitalizacji
  - KISIELICE V
  - KISIELICE VI
  - NOWY FOLWARK
  - PŁAWTY WIELKIE
  - PŁAWTY WIELKIE 2
  - STARY FOLWARK
  - STARY FOLWARK 2
  - WAŁDOWO
  - WOLA
- obszar zdegradowany
- dzialki

Skala: 1:5000

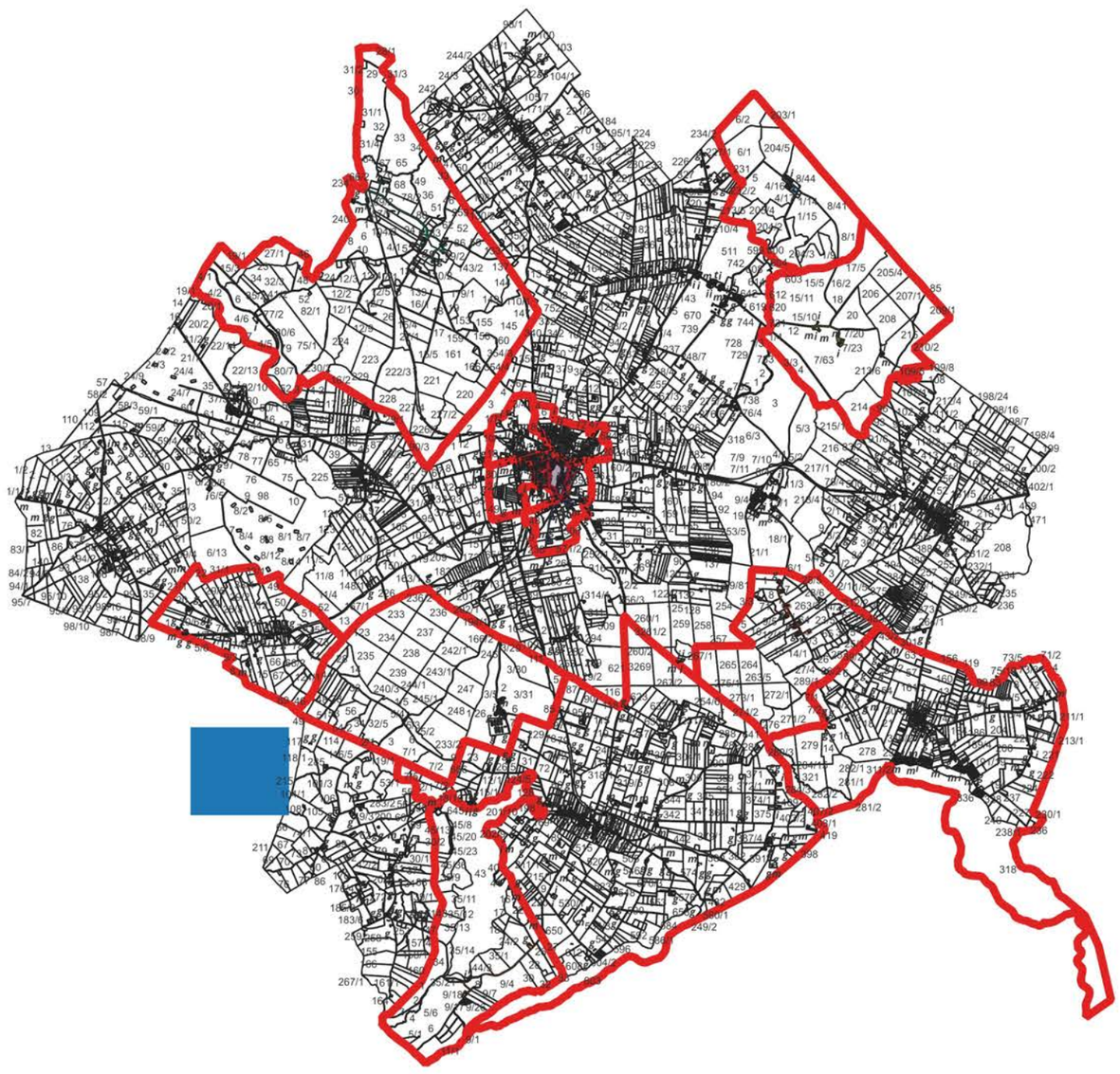

Mapa obszaru zdegradownego i obszaru rewitalizacji Gminy Kisielice



Strona 15 z 110

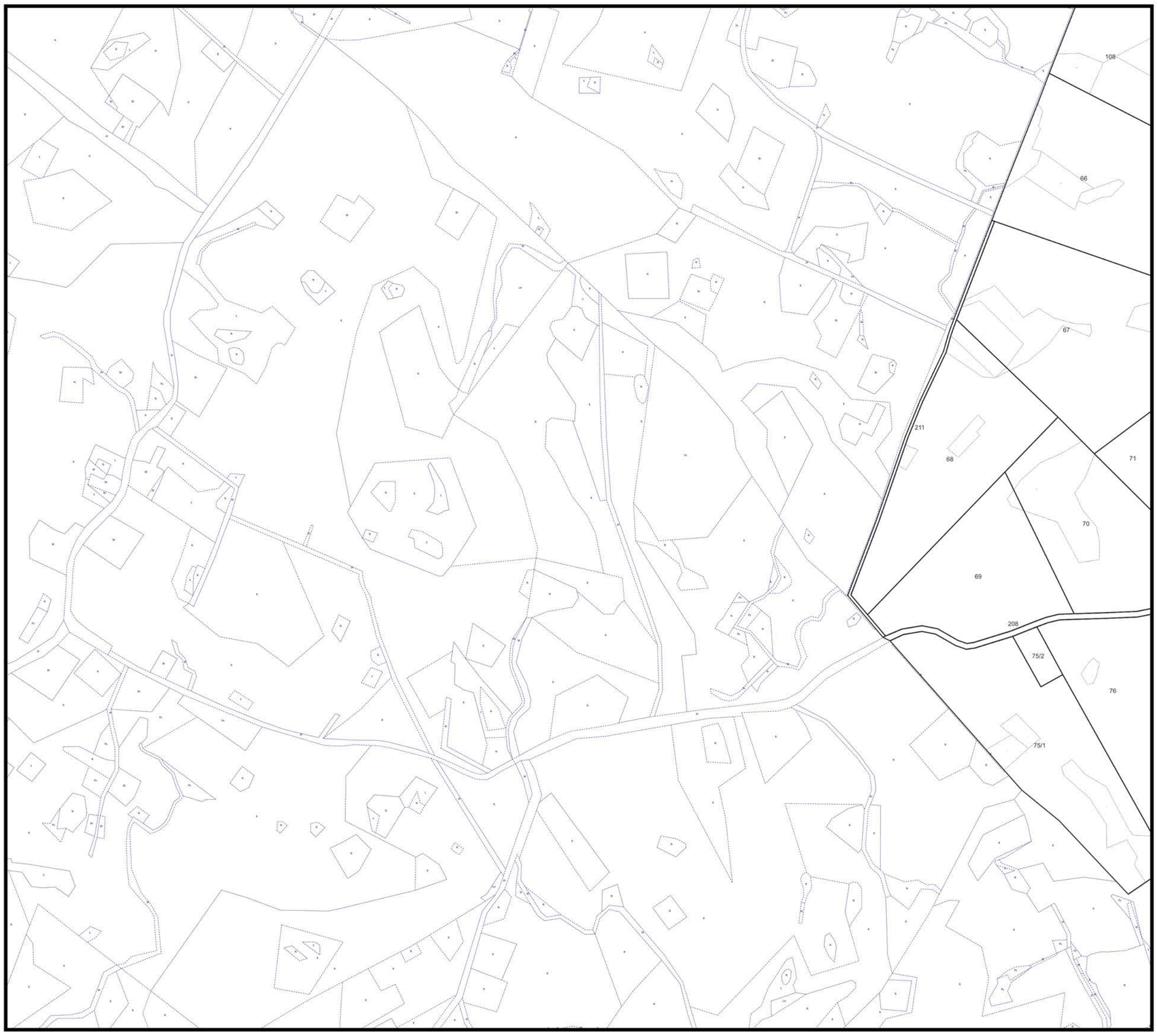

Legenda

- budynki
- obszar rewitalizacji
  - KISIELICE V
  - KISIELICE VI
  - NOWY FOLWARK
  - PŁAWTY WIELKIE
  - PŁAWTY WIELKIE 2
  - STARY FOLWARK
  - STARY FOLWARK 2
  - WAŁDOWO
  - WOLA
- obszar zdegradowany
- dzialki

Skala: 1:5000

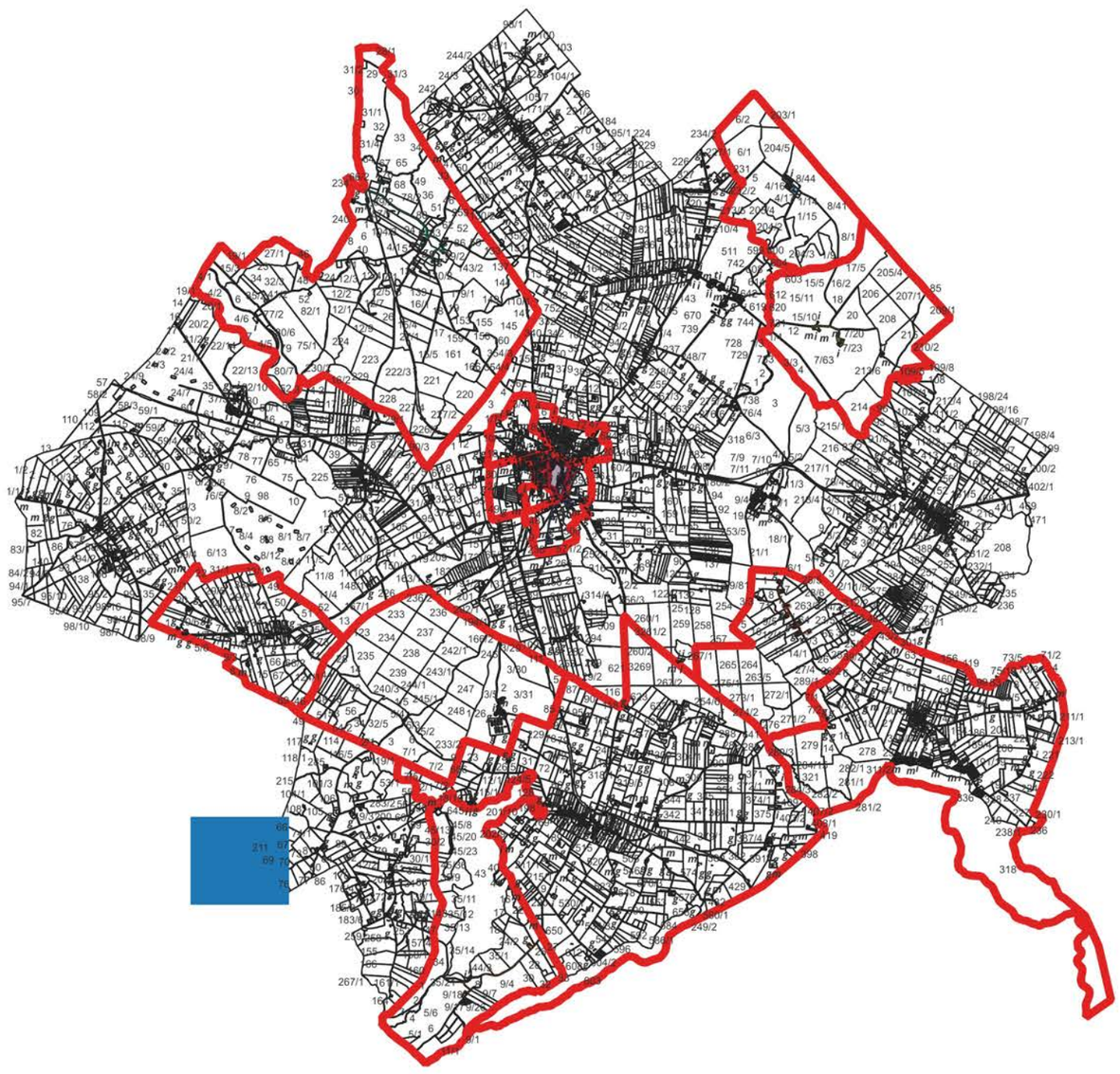

Mapa obszaru zdegradownego i obszaru rewitalizacji Gminy Kisielice



Legenda

- budynki

obszar rewitalizacji

- KISIELICE V
- KISIELICE VI
- NOWY FOLWARK
- PŁAWTY WIELKIE
- PŁAWTY WIELKIE 2
- STARY FOLWARK
- STARY FOLWARK 2
- WAŁDOWO
- WOLA
- obszar zdegradowany
- dzialki

Skala: 1:5000

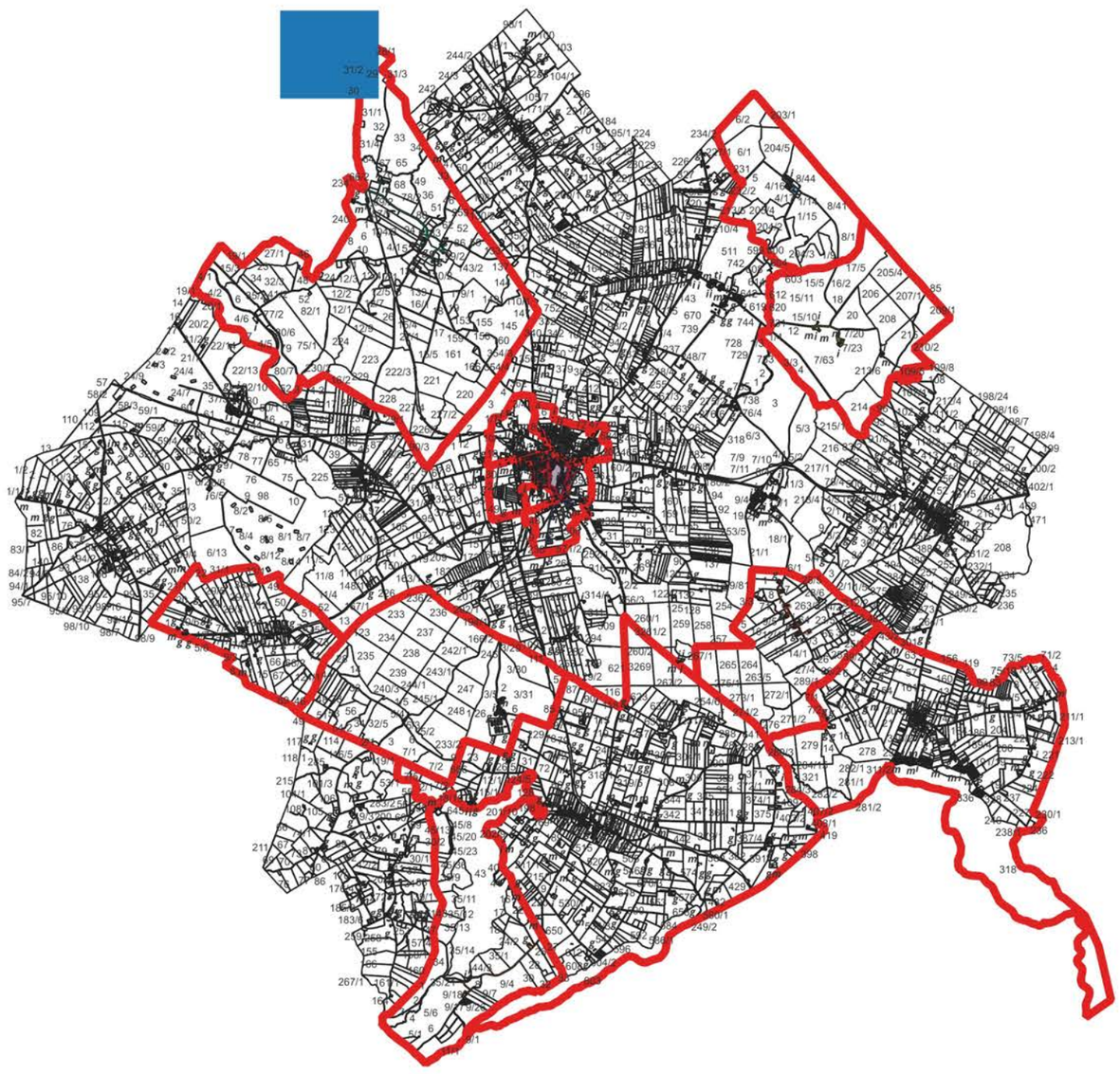

Mapa obszaru zdegradownego i obszaru rewitalizacji Gminy Kisielice



Strona 17 z 110

Legenda

- budynki

obszar rewitalizacji

- KISIELICE V
- KISIELICE VI
- NOWY FOLWARK
- PŁAWTY WIELKIE
- PŁAWTY WIELKIE 2
- STARY FOLWARK
- STARY FOLWARK 2
- WAŁDOWO
- WOLA
- obszar zdegradowany
- dzialki

Skala: 1:5000

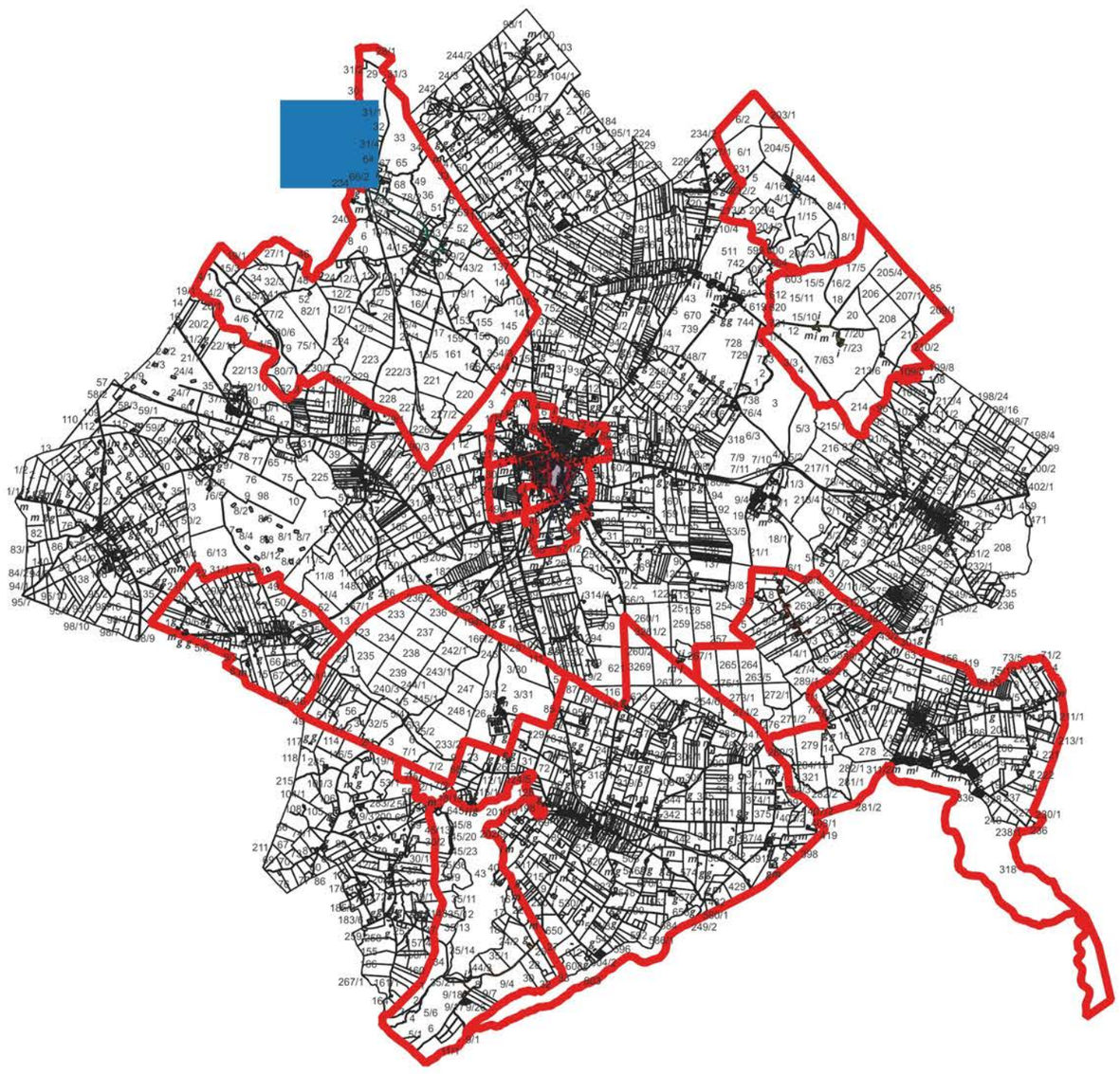

Mapa obszaru zdegradownego i obszaru rewitalizacji Gminy Kisielice



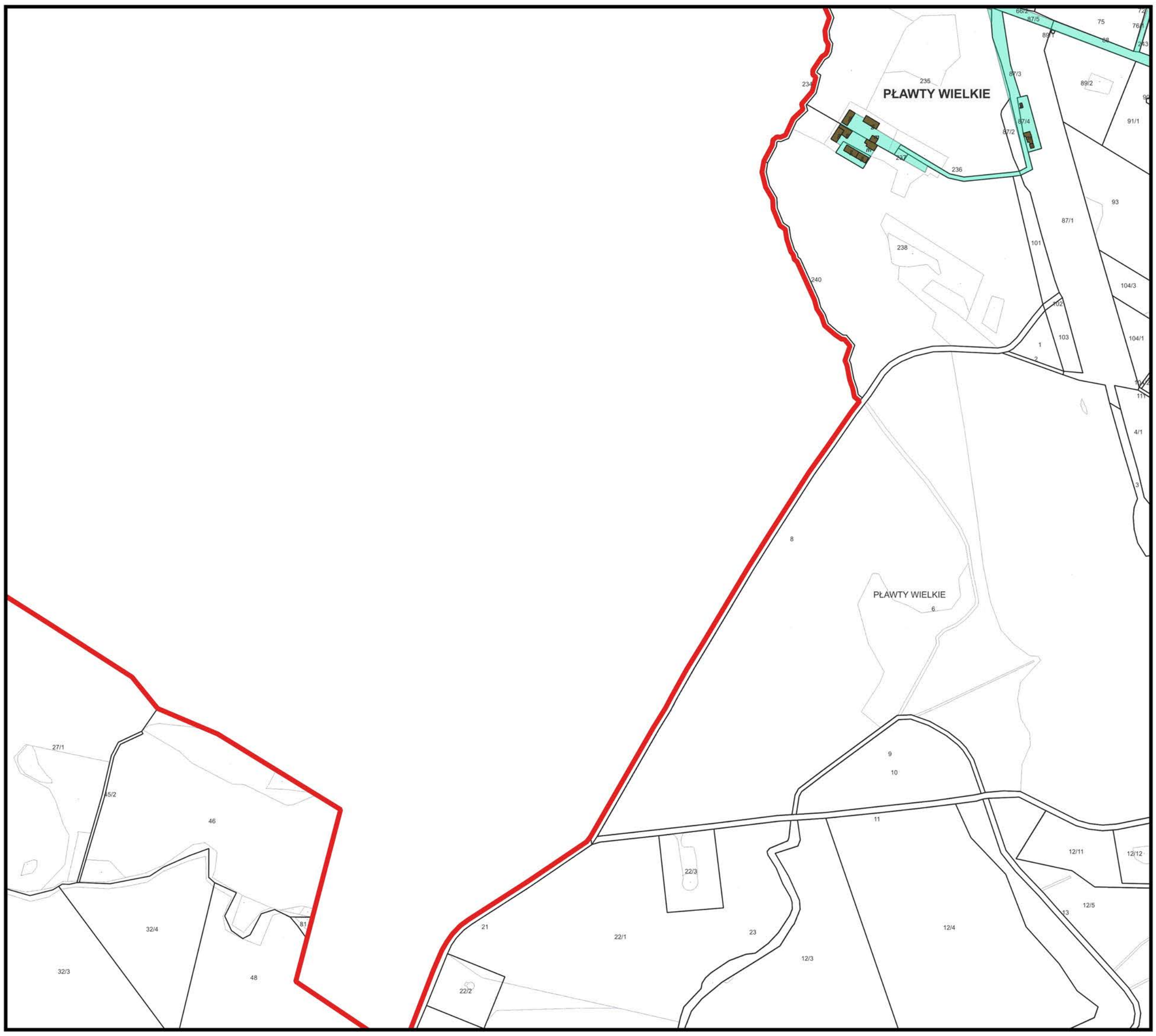

Legenda

- budynki
- obszar rewitalizacji
  - KISIELICE V
  - KISIELICE VI
  - NOWY FOLWARK
  - PŁAWTY WIELKIE
  - PŁAWTY WIELKIE 2
  - STARY FOLWARK
  - STARY FOLWARK 2
  - WAŁDOWO
  - WOLA
- obszar zdegradowany
- dzialki

Skala: 1:5000

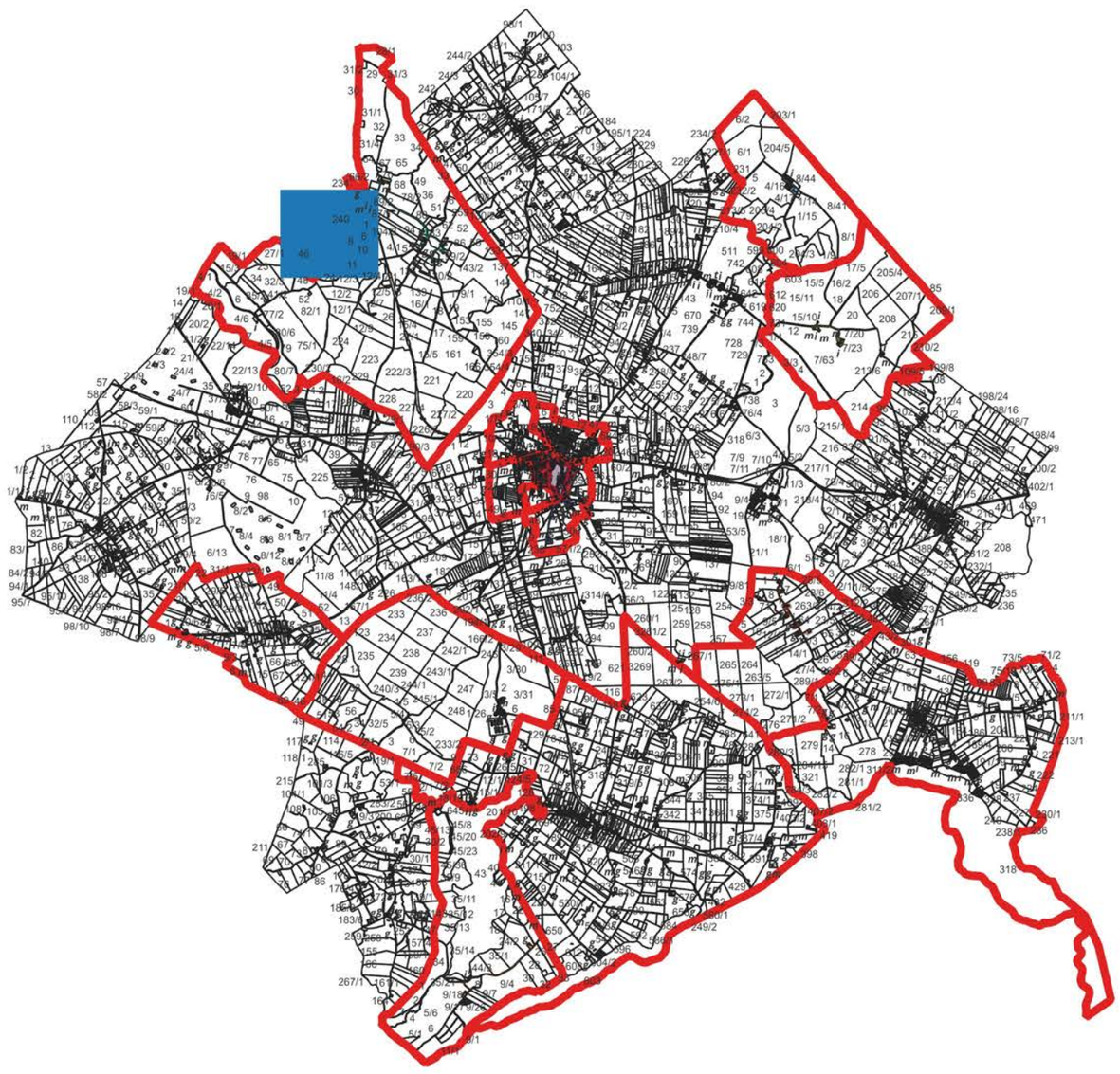

Mapa obszaru zdegradownego i obszaru rewitalizacji Gminy Kisielice



Legenda

- budynki
- obszar rewitalizacji
  - KISIELICE V
  - KISIELICE VI
  - NOWY FOLWARK
  - PŁAWTY WIELKIE
  - PŁAWTY WIELKIE 2
  - STARY FOLWARK
  - STARY FOLWARK 2
  - WAŁDOWO
  - WOLA
- obszar zdegradowany
- dzialki

Skala: 1:5000

Mapa obszaru zdegradownego i obszaru rewitalizacji Gminy Kisielice

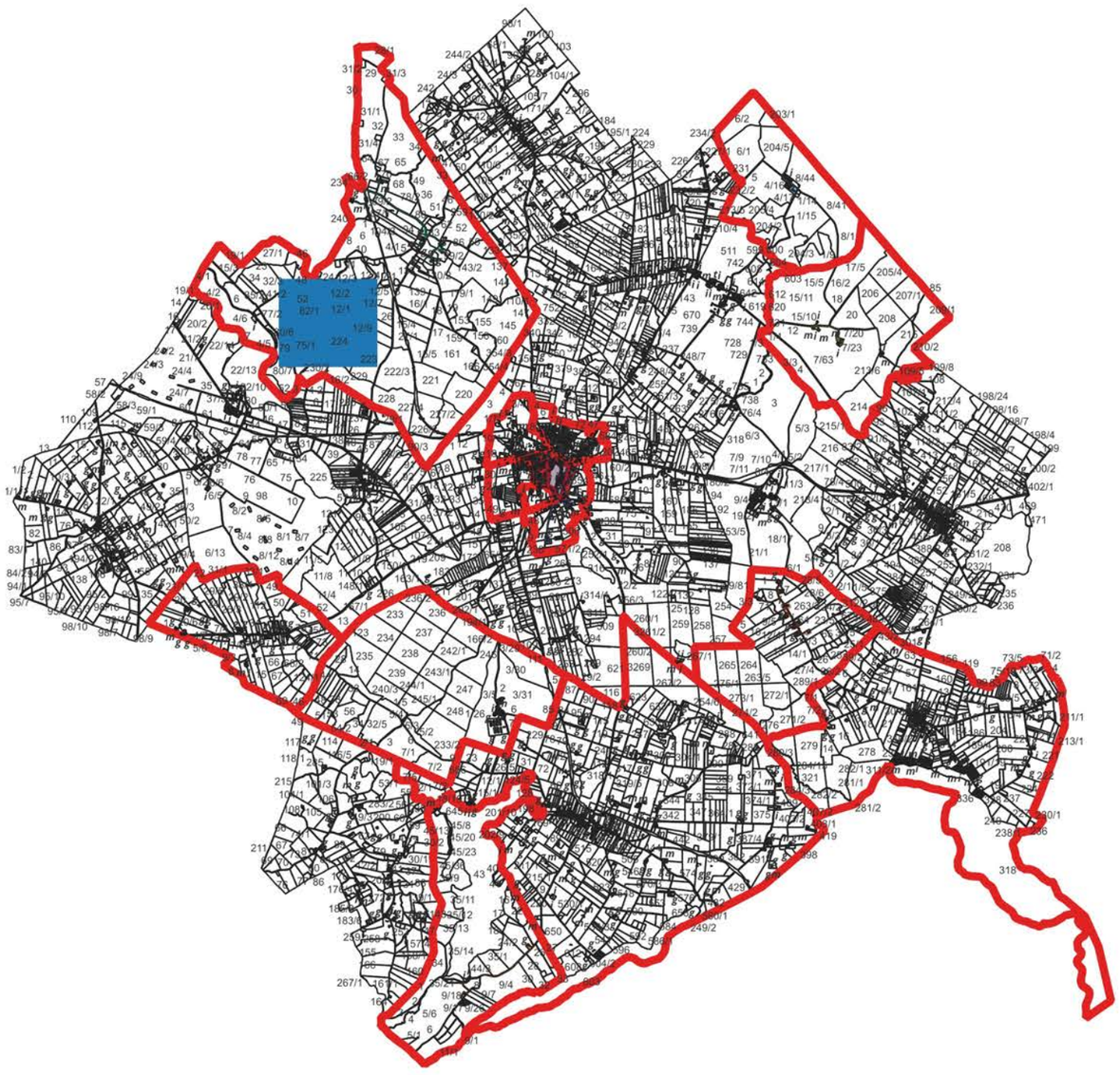



Strona 20 z 110

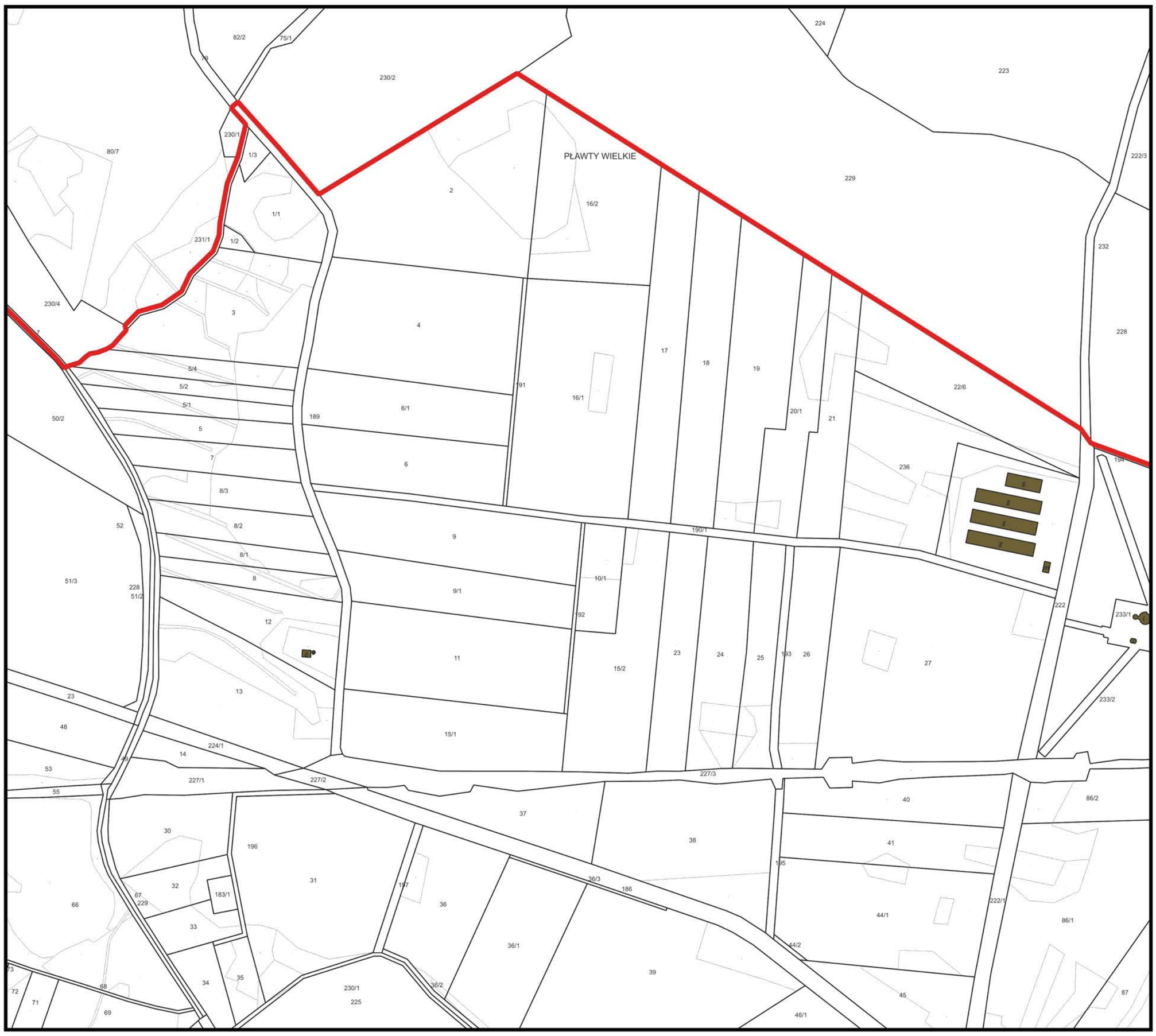

Legenda

- budynki

obszar rewitalizacji

- KISIELICE V
- KISIELICE VI
- NOWY FOLWARK
- PŁAWTY WIELKIE
- PŁAWTY WIELKIE 2
- STARY FOLWARK
- STARY FOLWARK 2
- WAŁDOWO
- WOLA
- obszar zdegradowany
- dzialki

Skala: 1:5000

Mapa obszaru zdegradownego i obszaru rewitalizacji Gminy Kisielice

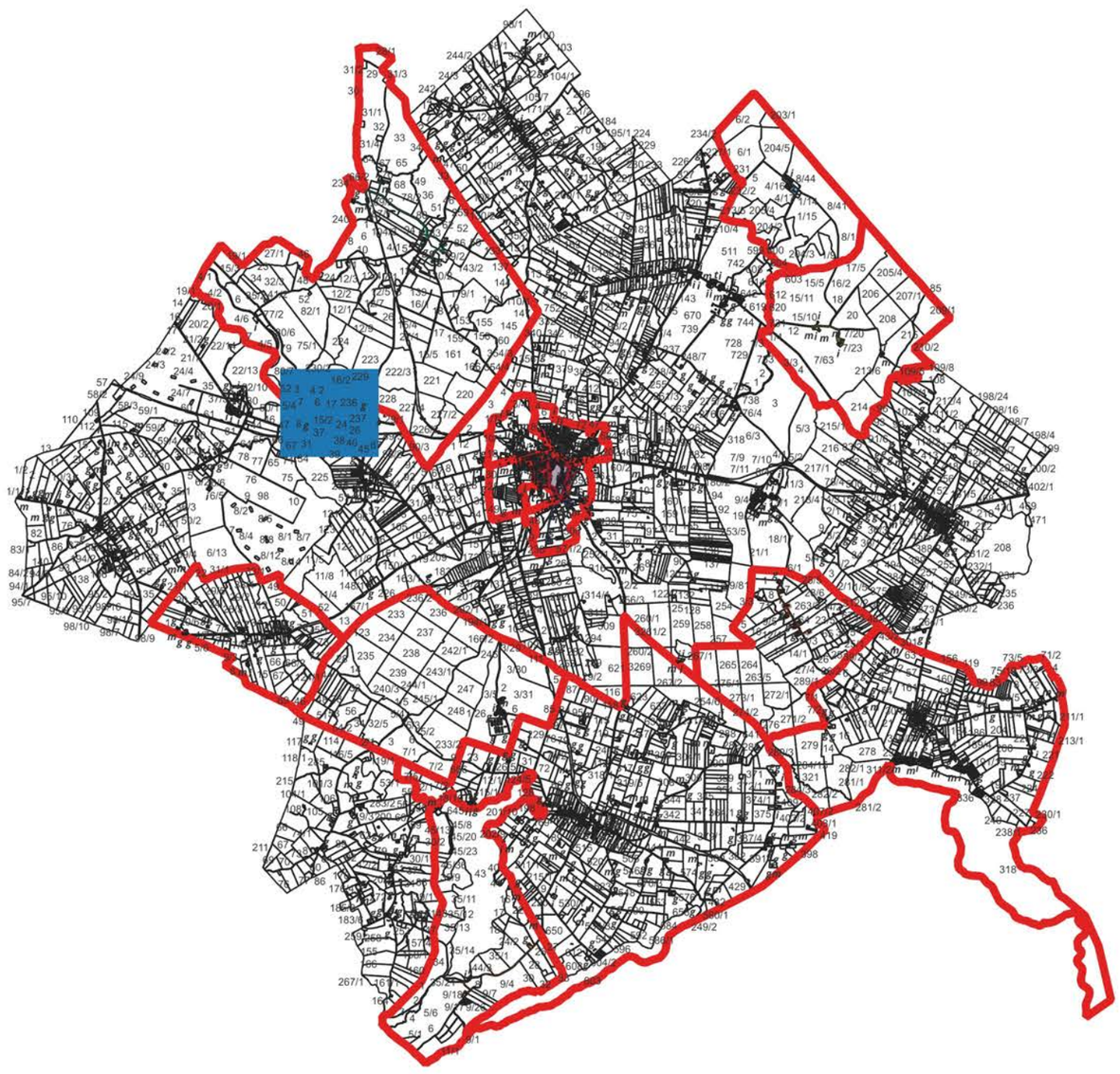



Legenda

- budynki

obszar rewitalizacji

- KISIELICE V
- KISIELICE VI
- NOWY FOLWARK
- PŁAWTY WIELKIE
- PŁAWTY WIELKIE 2
- STARY FOLWARK
- STARY FOLWARK 2
- WAŁDOWO
- WOLA
- obszar zdegradowany
- dzialki

Skala: 1:5000

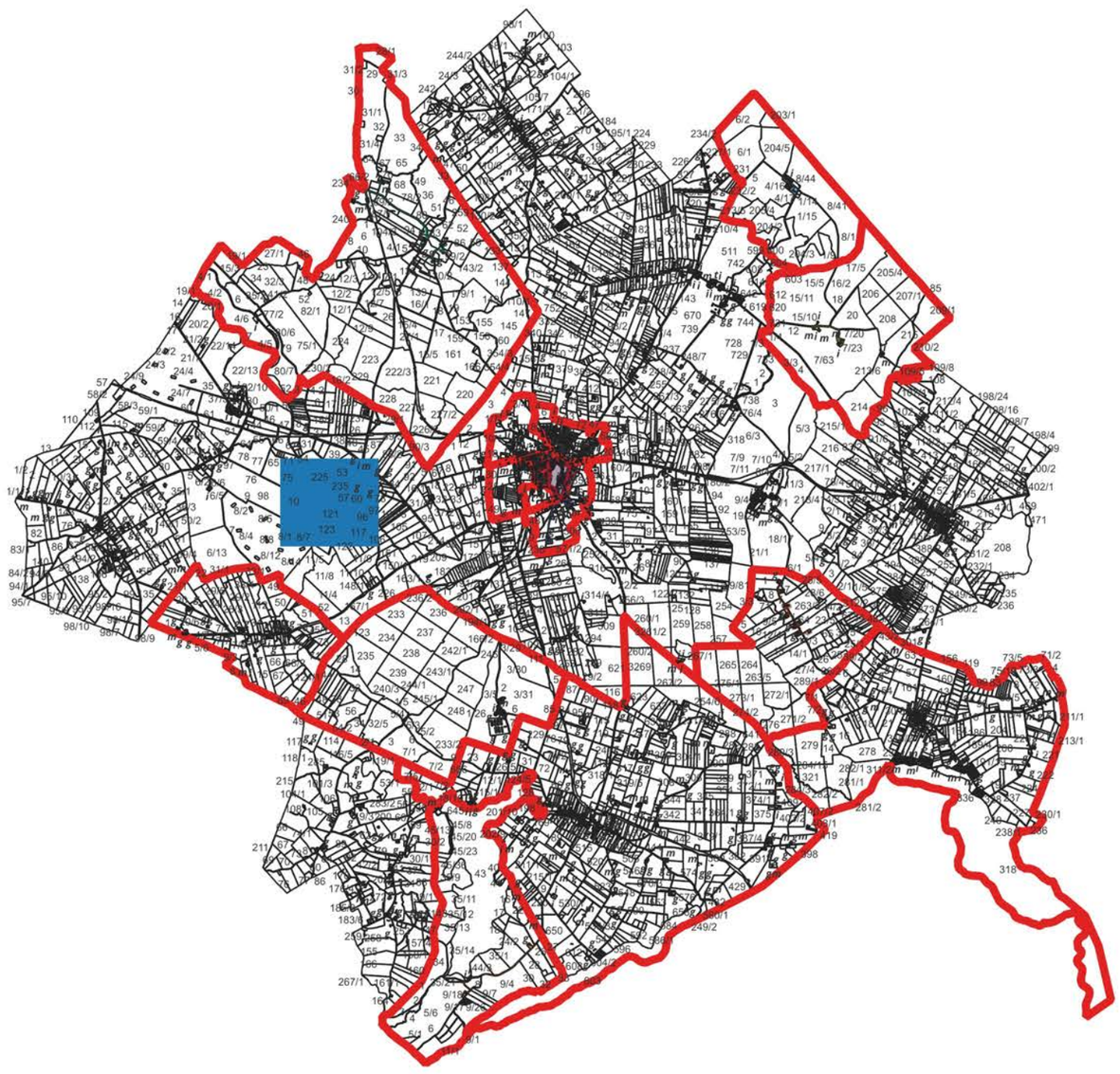

Mapa obszaru zdegradownego i obszaru rewitalizacji Gminy Kisielice



Strona 22 z 110

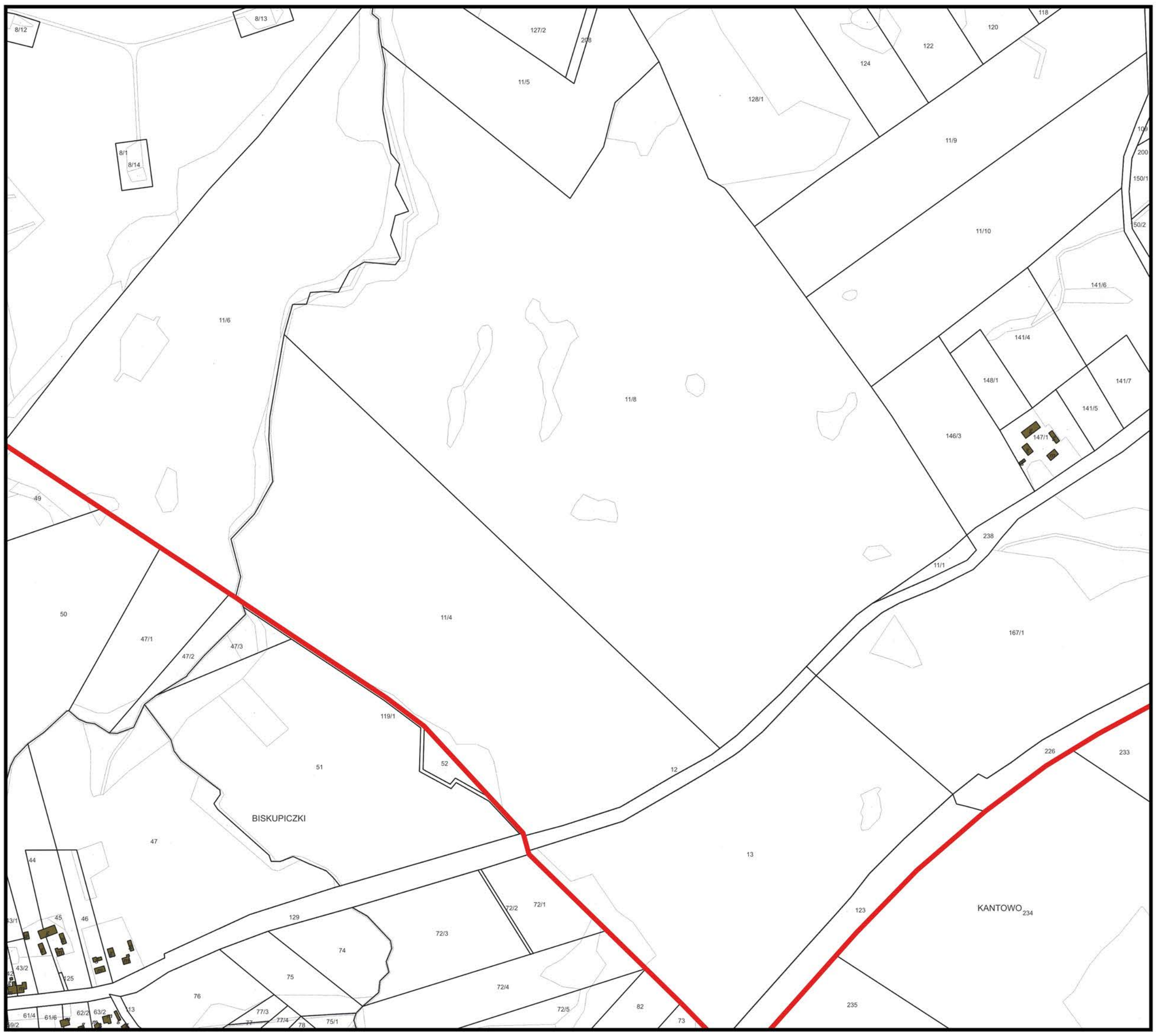

Legenda

- budynki
- obszar rewitalizacji
  - KISIELICE V
  - KISIELICE VI
  - NOWY FOLWARK
  - PŁAWTY WIELKIE
  - PŁAWTY WIELKIE 2
  - STARY FOLWARK
  - STARY FOLWARK 2
  - WAŁDOWO
  - WOLA
- obszar zdegradowany
- dzialki

Skala: 1:5000

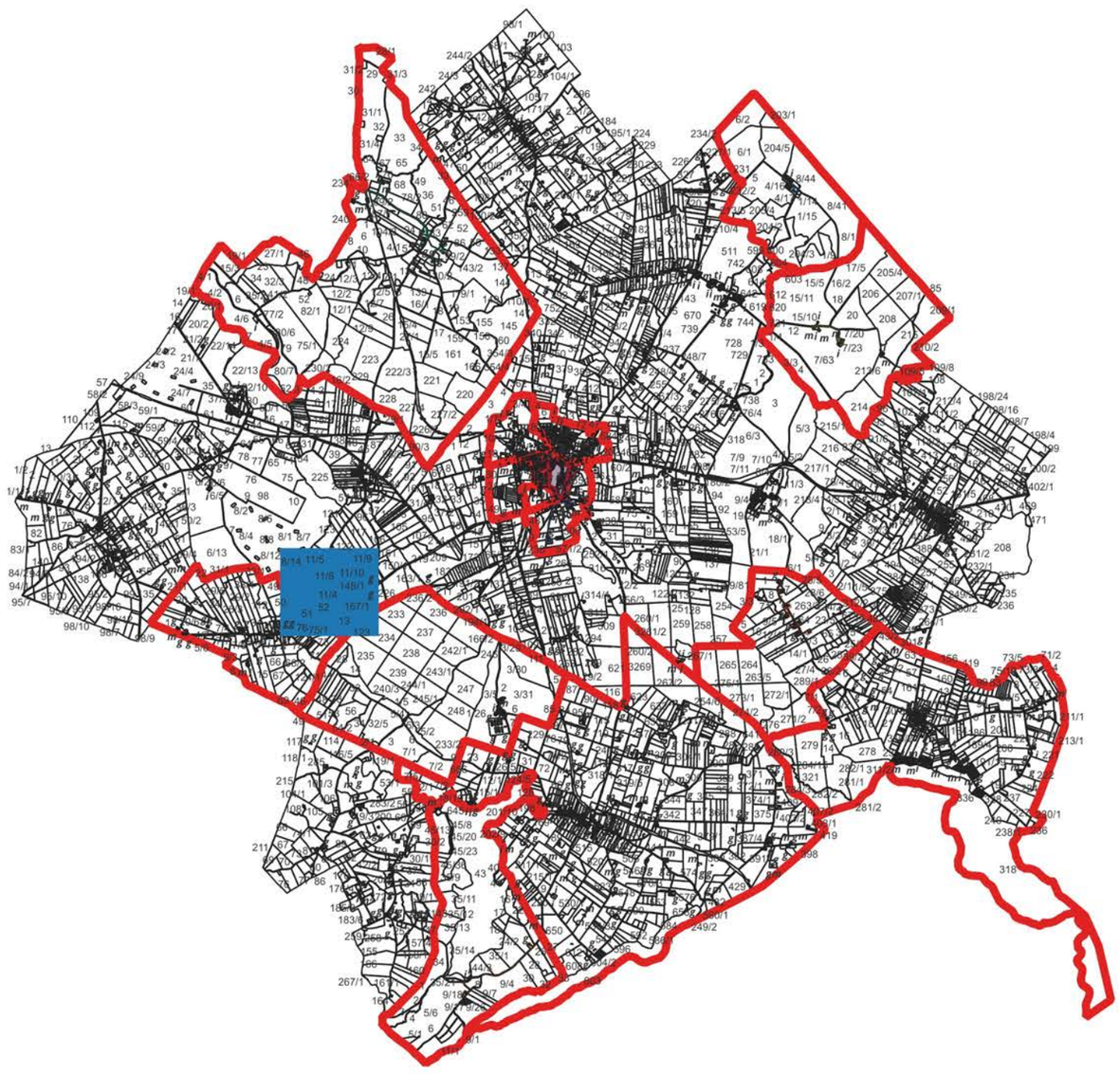

Mapa obszaru zdegradownego i obszaru rewitalizacji Gminy Kisielice



Legenda

- budynki
- obszar rewitalizacji
  - KISIELICE V
  - KISIELICE VI
  - NOWY FOLWARK
  - PŁAWTY WIELKIE
  - PŁAWTY WIELKIE 2
  - STARY FOLWARK
  - STARY FOLWARK 2
  - WAŁDOWO
  - WOLA
- obszar zdegradowany
- dzialki

Skala: 1:5000

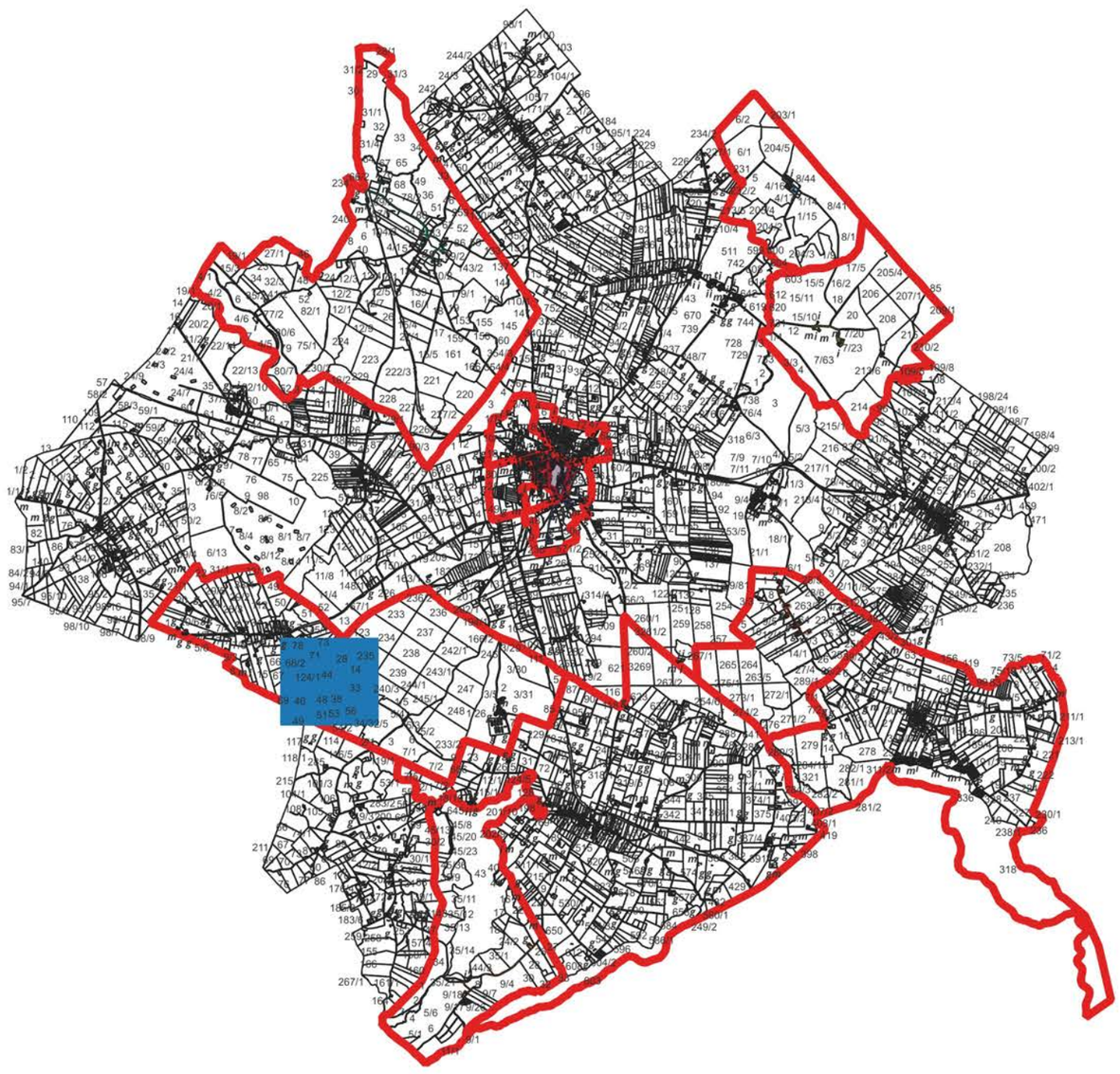

Mapa obszaru zdegradownego i obszaru rewitalizacji Gminy Kisielice



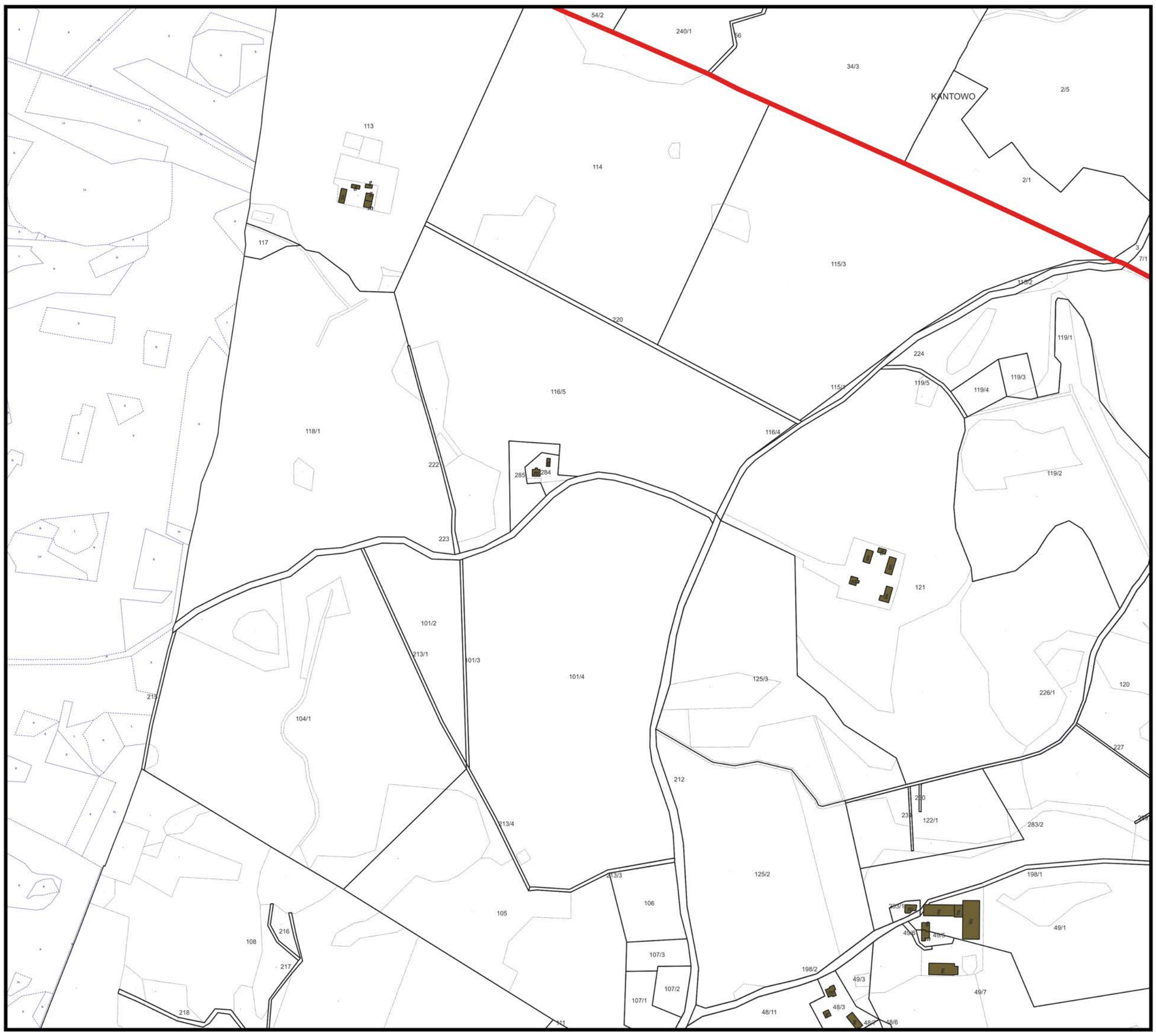

Legenda

- budynki

obszar rewitalizacji

- KISIELICE V
- KISIELICE VI
- NOWY FOLWARK
- PŁAWTY WIELKIE
- PŁAWTY WIELKIE 2
- STARY FOLWARK
- STARY FOLWARK 2
- WAŁDOWO
- WOLA
- obszar zdegradowany
- dzialki

Skala: 1:5000

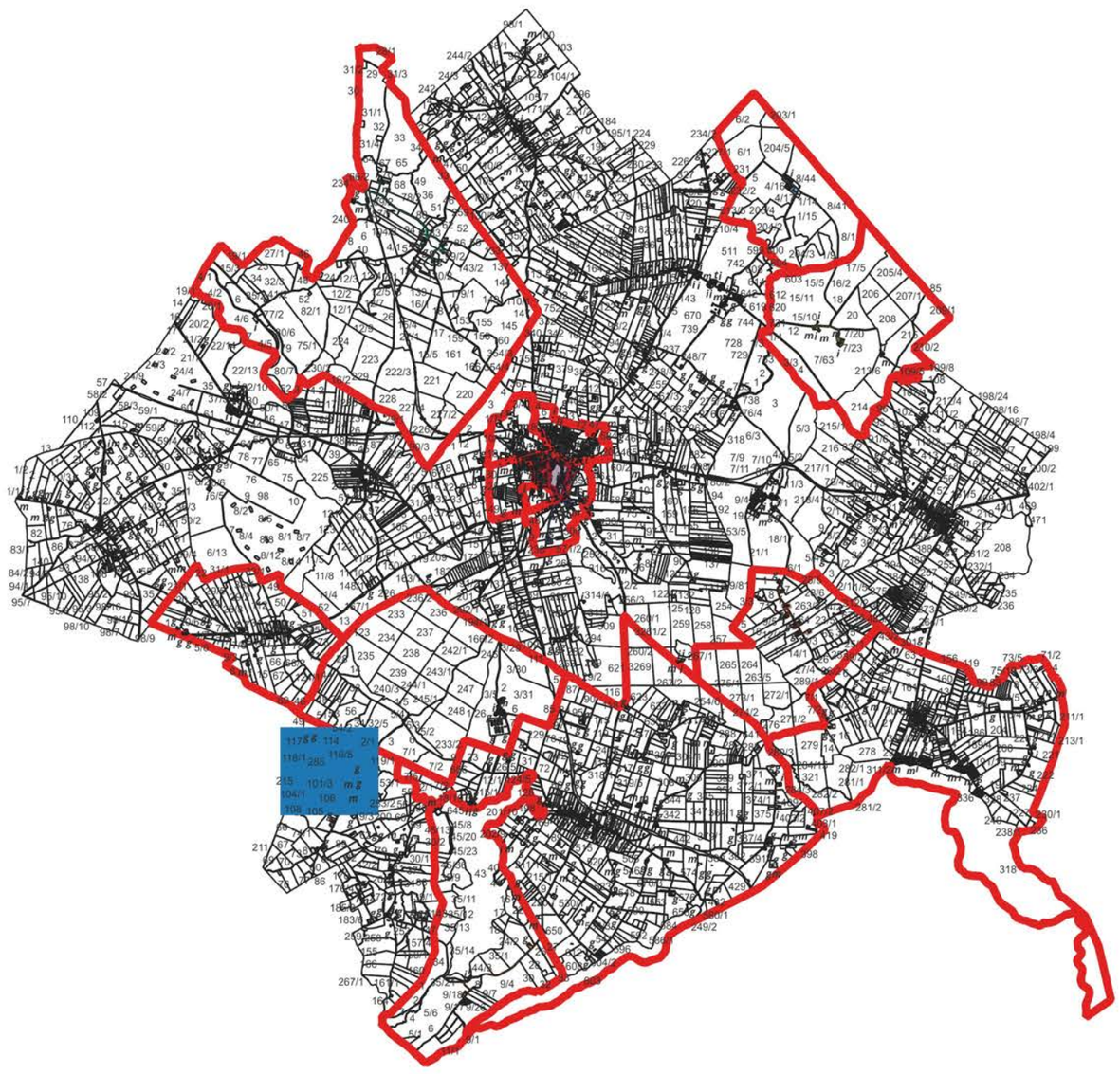

Mapa obszaru zdegradownego i obszaru rewitalizacji Gminy Kisielice



Strona 25 z 110

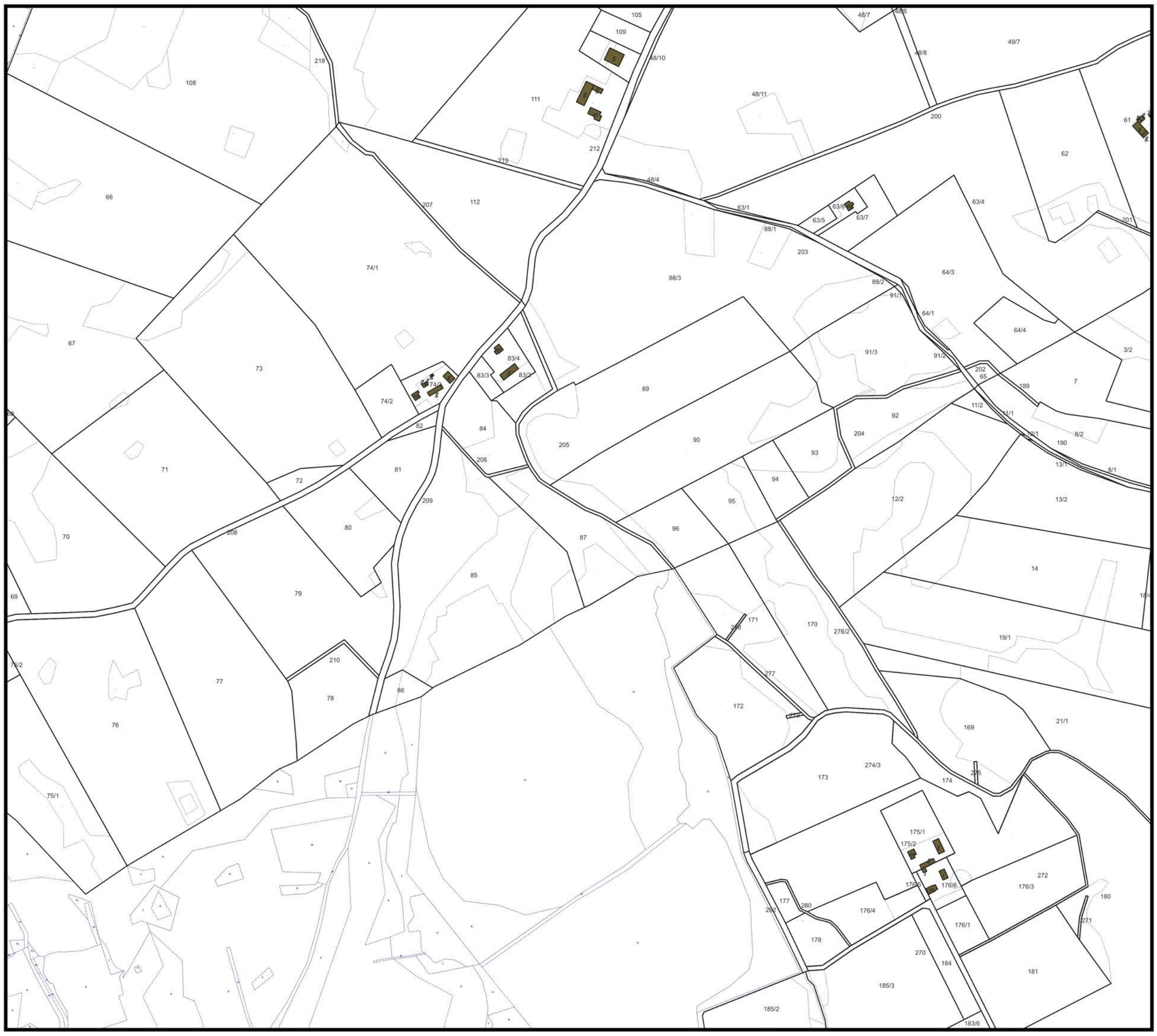

Legenda

- budynki

obszar rewitalizacji

- KISIELICE V
- KISIELICE VI
- NOWY FOLWARK
- PŁAWTY WIELKIE
- PŁAWTY WIELKIE 2
- STARY FOLWARK
- STARY FOLWARK 2
- WAŁDOWO
- WOLA
- obszar zdegradowany
- dzialki

Skala: 1:5000

Mapa obszaru zdegradownego i obszaru rewitalizacji Gminy Kisielice

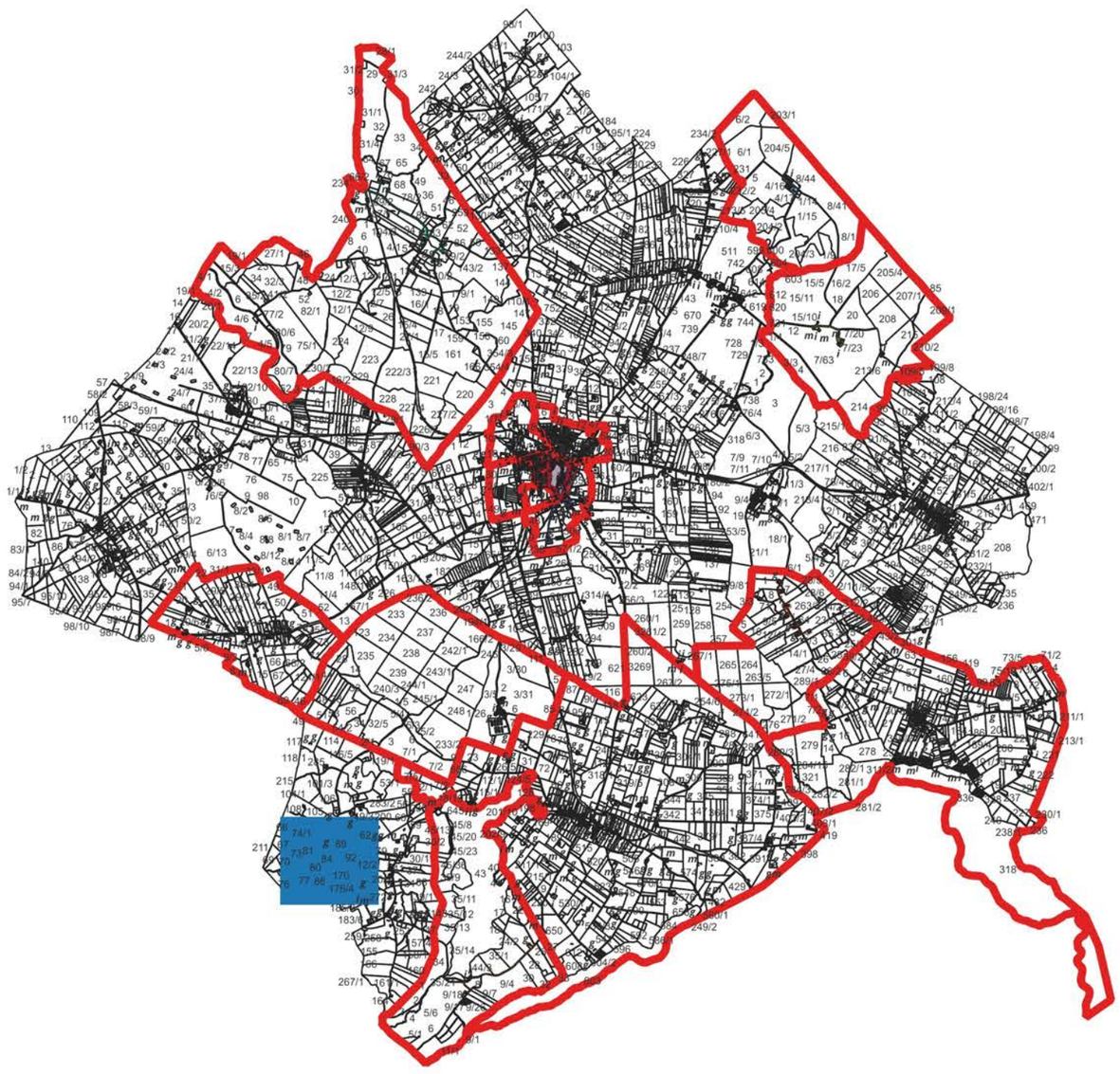



Legenda

- budynki

obszar rewitalizacji

- KISIELICE V
- KISIELICE VI
- NOWY FOLWARK
- PŁAWTY WIELKIE
- PŁAWTY WIELKIE 2
- STARY FOLWARK
- STARY FOLWARK 2
- WAŁDOWO
- WOLA
- obszar zdegradowany
- dzialki

Skala: 1:5000

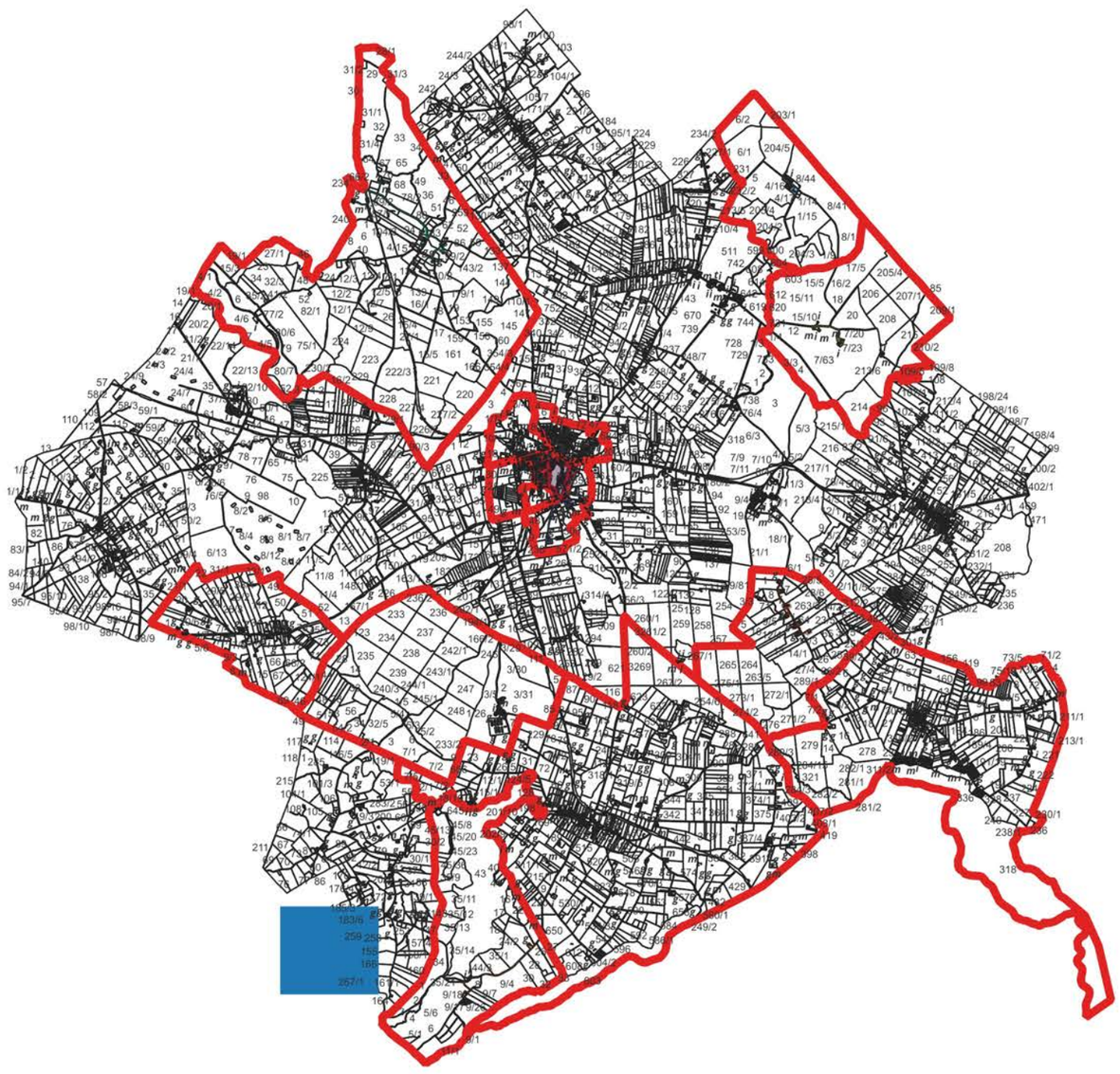

Mapa obszaru zdegradownego i obszaru rewitalizacji Gminy Kisielice



Strona 27 z 110

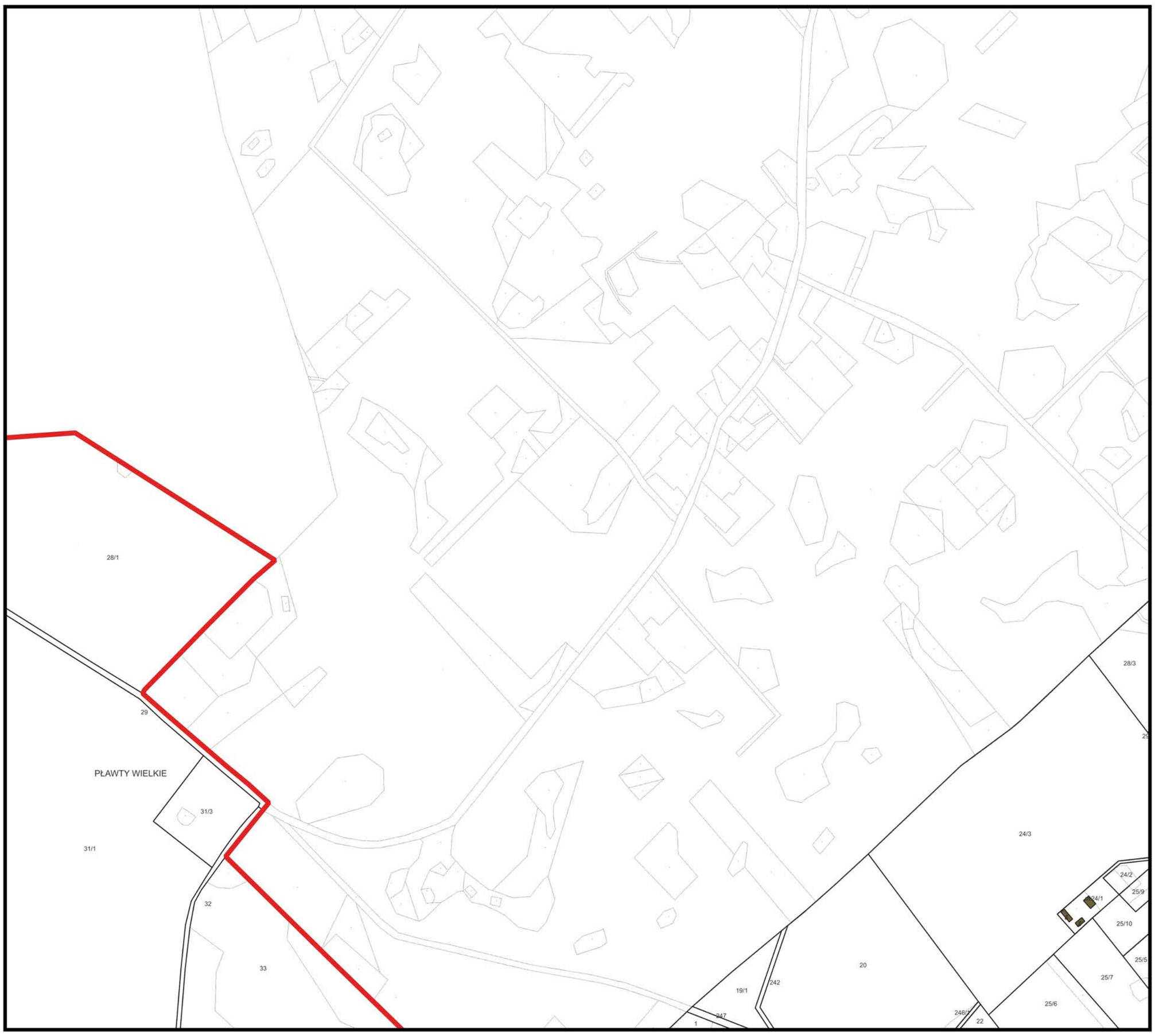

Legenda

- budynki

obszar rewitalizacji

- KISIELICE V
- KISIELICE VI
- NOWY FOLWARK
- PŁAWTY WIELKIE
- PŁAWTY WIELKIE 2
- STARY FOLWARK
- STARY FOLWARK 2
- WAŁDOWO
- WOLA
- obszar zdegradowany
- dzialki

Skala: 1:5000

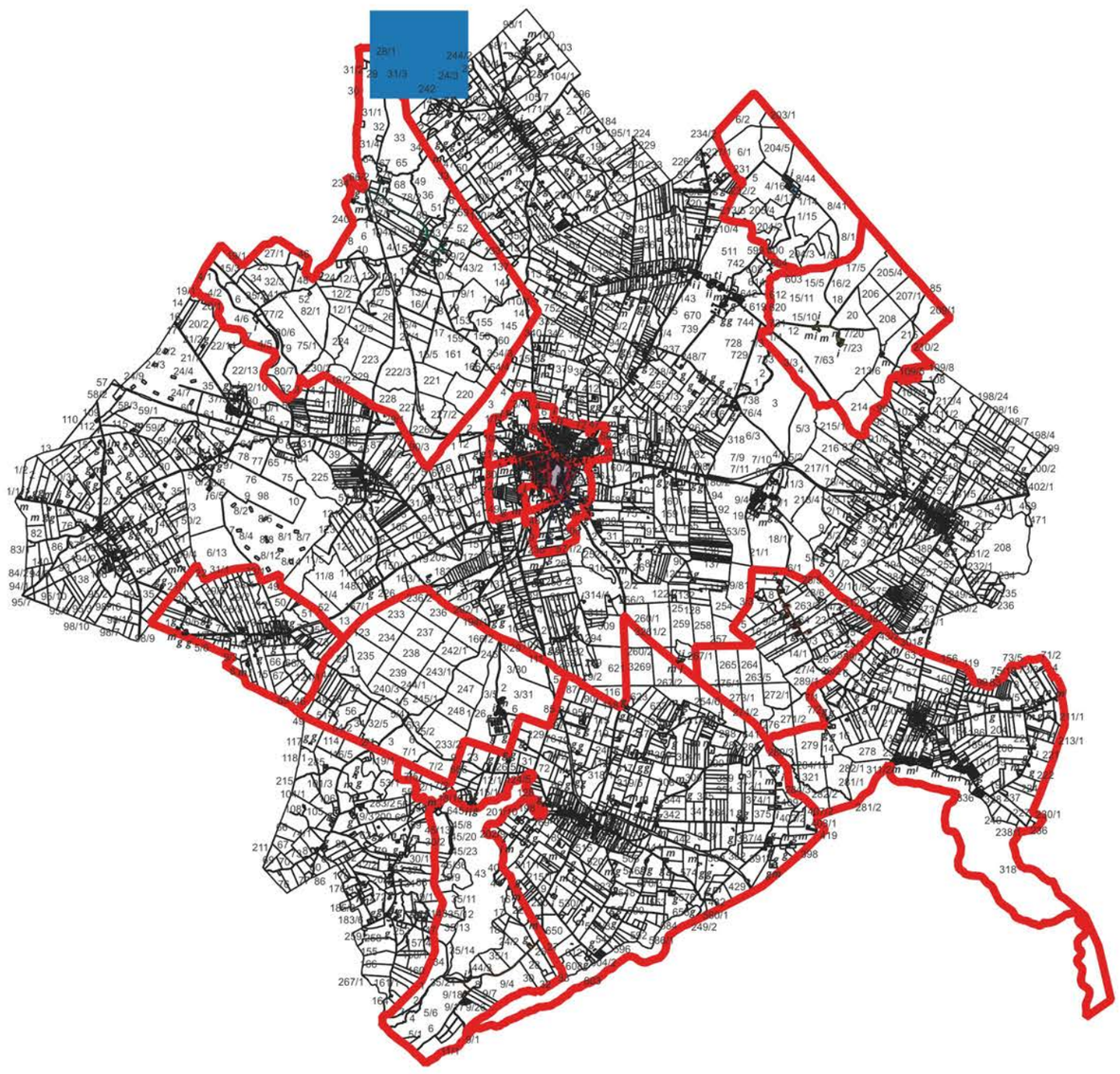

Mapa obszaru zdegradownego i obszaru rewitalizacji Gminy Kisielice



Strona 28 z 110

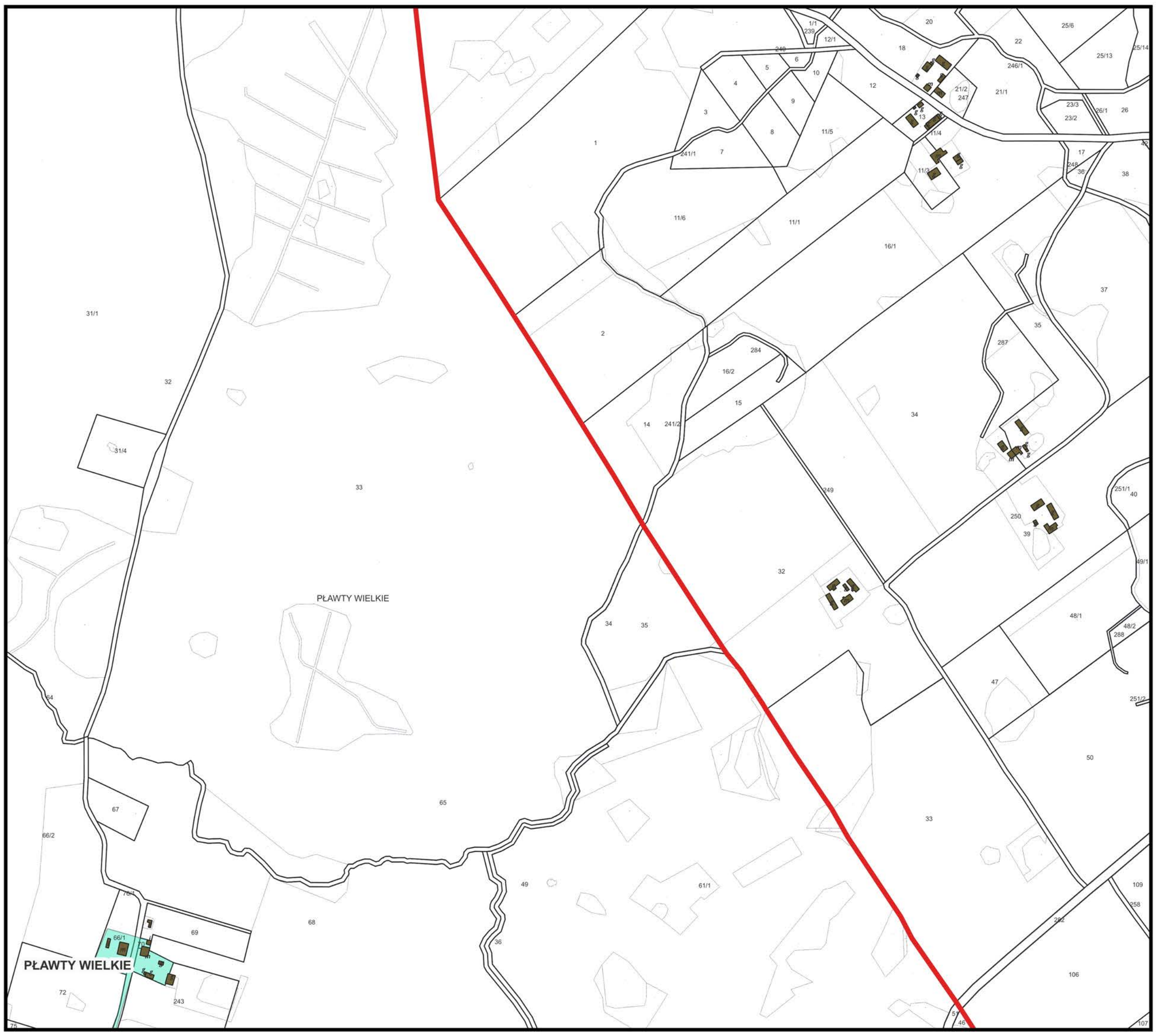

Legenda

- budynki

obszar rewitalizacji

- KISIELICE V
- KISIELICE VI
- NOWY FOLWARK
- PŁAWTY WIELKIE
- PŁAWTY WIELKIE 2
- STARY FOLWARK
- STARY FOLWARK 2
- WAŁDOWO
- WOLA
- obszar zdegradowany
- dzialki

Skala: 1:5000

Mapa obszaru zdegradownego i obszaru rewitalizacji Gminy Kisielice

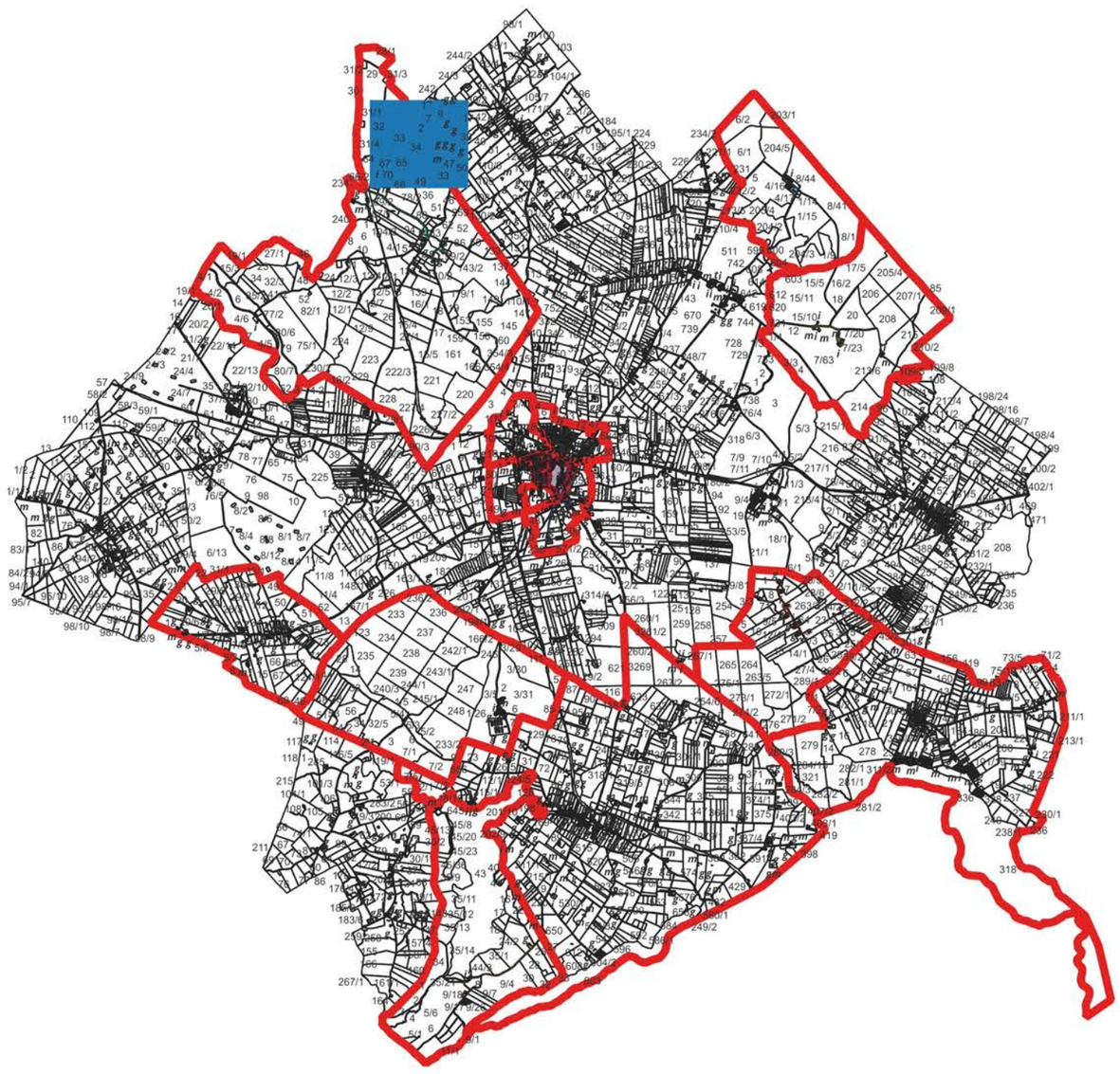



Strona 29 z 110

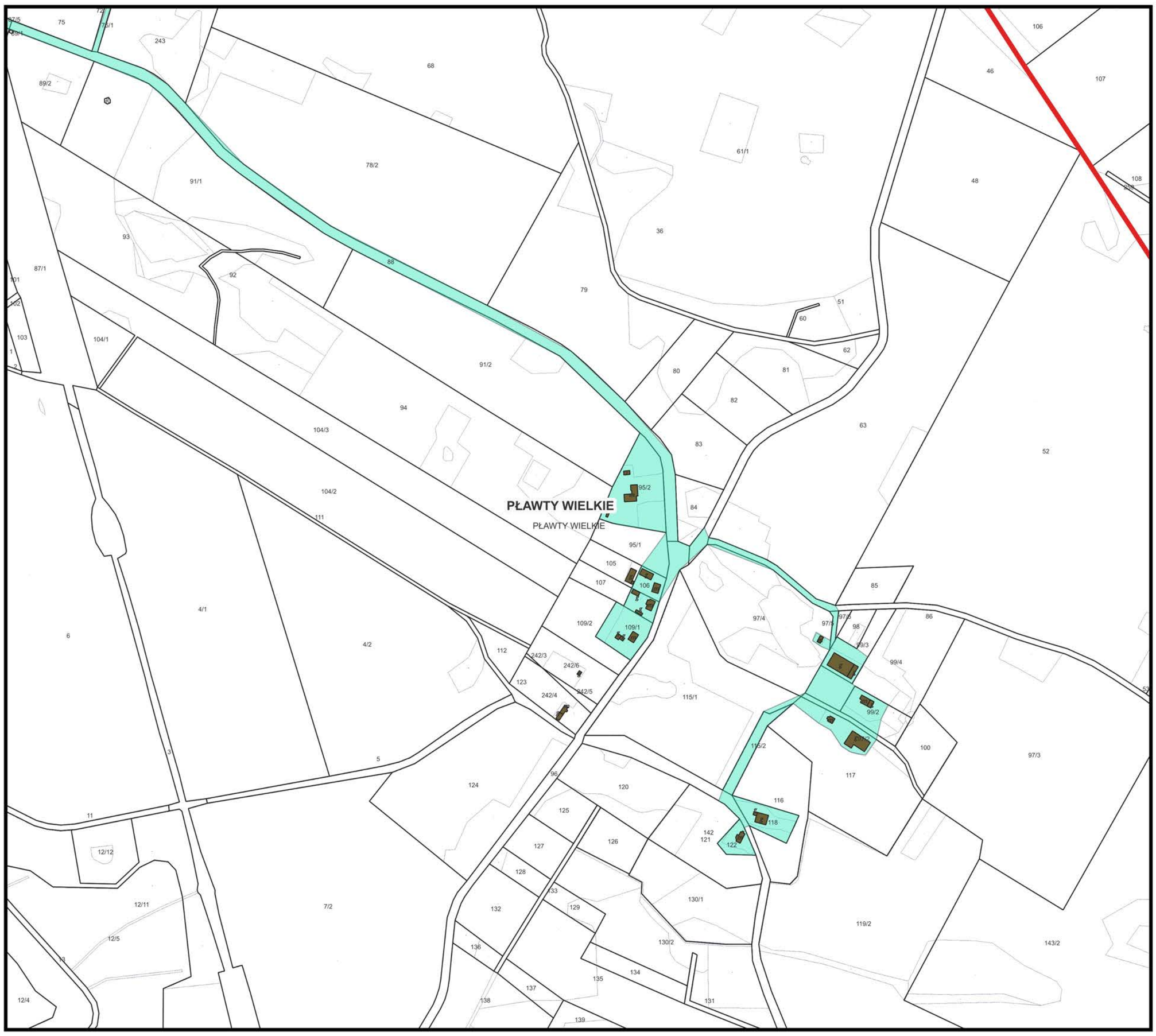

Legenda

- budynki
- obszar rewitalizacji
  - KISIELICE V
  - KISIELICE VI
  - NOWY FOLWARK
  - PŁAWTY WIELKIE
  - PŁAWTY WIELKIE 2
  - STARY FOLWARK
  - STARY FOLWARK 2
  - WAŁDOWO
  - WOLA
- obszar zdegradowany
- dzialki

Skala: 1:5000

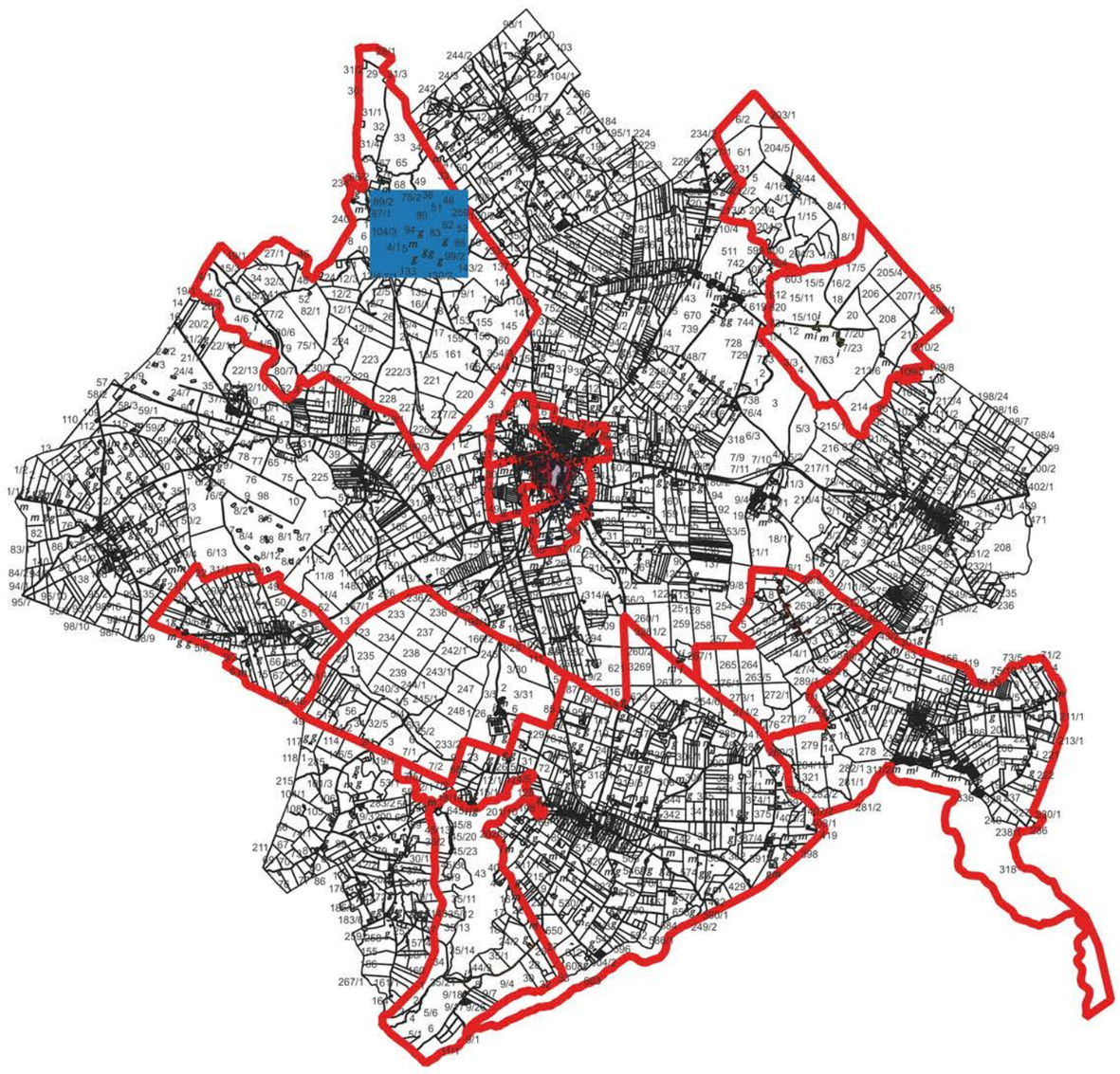

Mapa obszaru zdegradownego i obszaru rewitalizacji Gminy Kisielice



Strona 30 z 110

Legenda

- budynki

obszar rewitalizacji

- KISIELICE V
- KISIELICE VI
- NOWY FOLWARK
- PŁAWTY WIELKIE
- PŁAWTY WIELKIE 2
- STARY FOLWARK
- STARY FOLWARK 2
- WAŁDOWO
- WOLA
- obszar zdegradowany
- dzialki

Skala: 1:5000

Mapa obszaru zdegradownego i obszaru rewitalizacji Gminy Kisielice

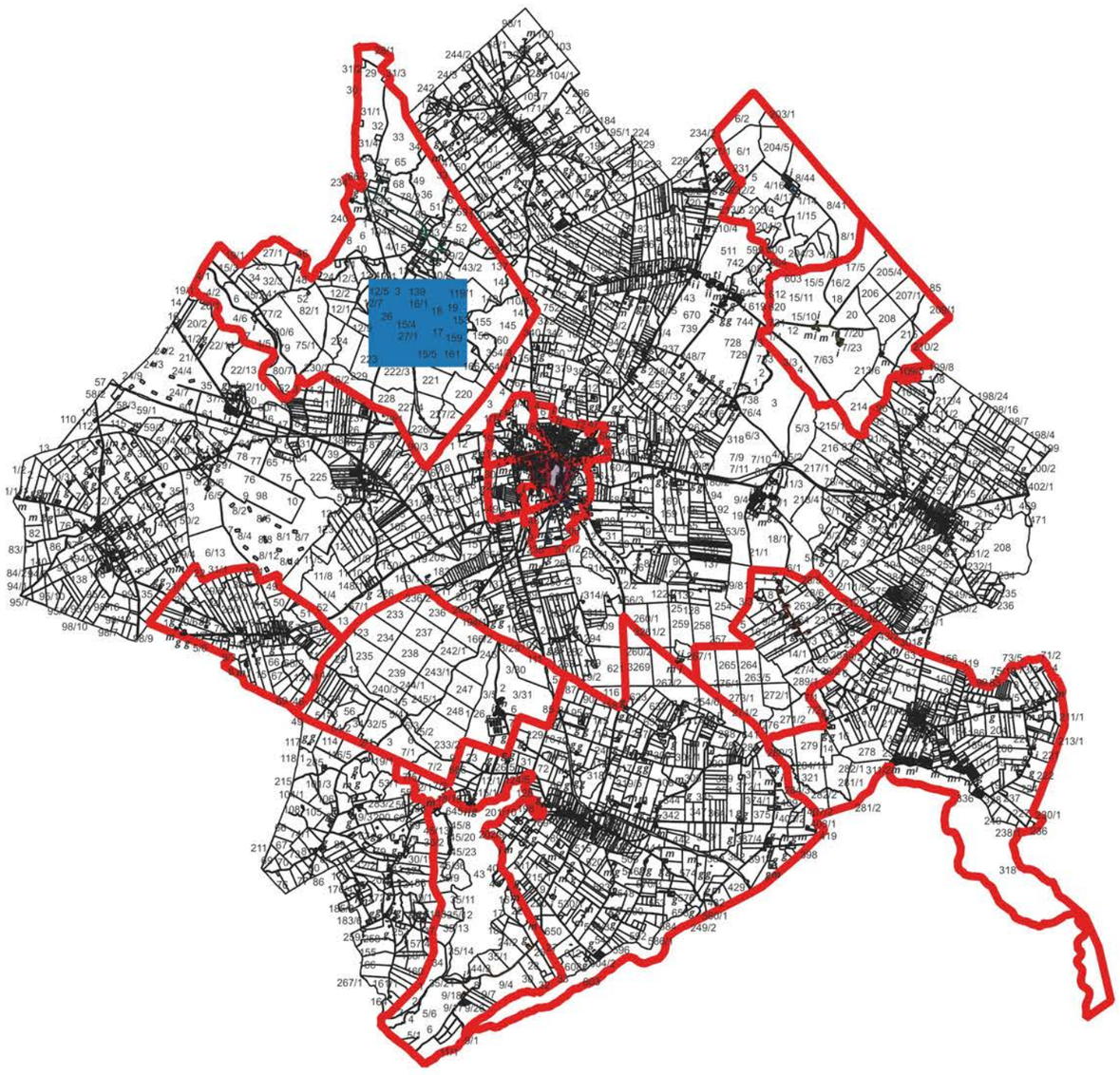



Strona 31 z 110

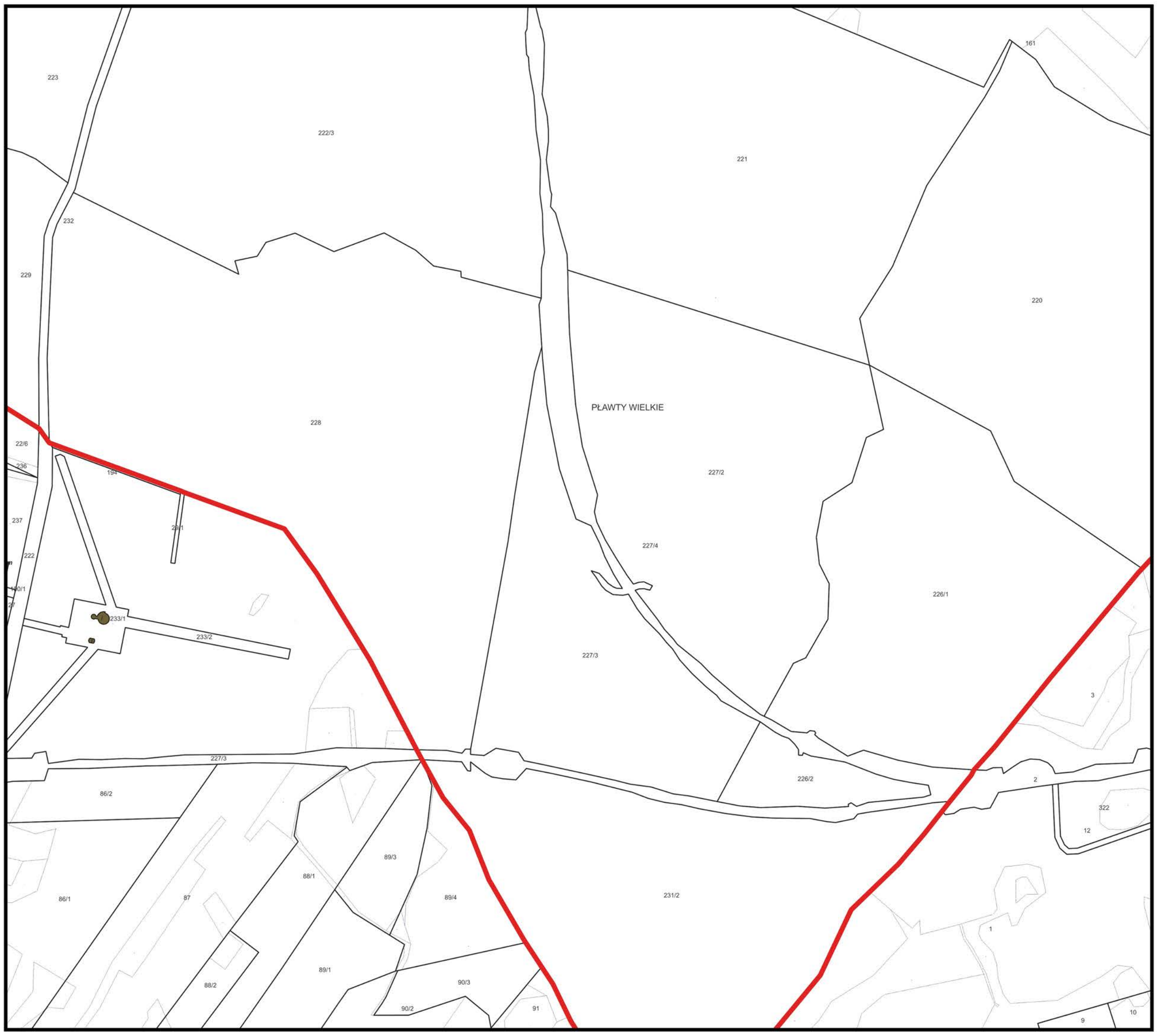

Legenda

- budynki

obszar rewitalizacji

- KISIELICE V
- KISIELICE VI
- NOWY FOLWARK
- PŁAWTY WIELKIE
- PŁAWTY WIELKIE 2
- STARY FOLWARK
- STARY FOLWARK 2
- WAŁDOWO
- WOLA
- obszar zdegradowany
- dzialki

Skala: 1:5000

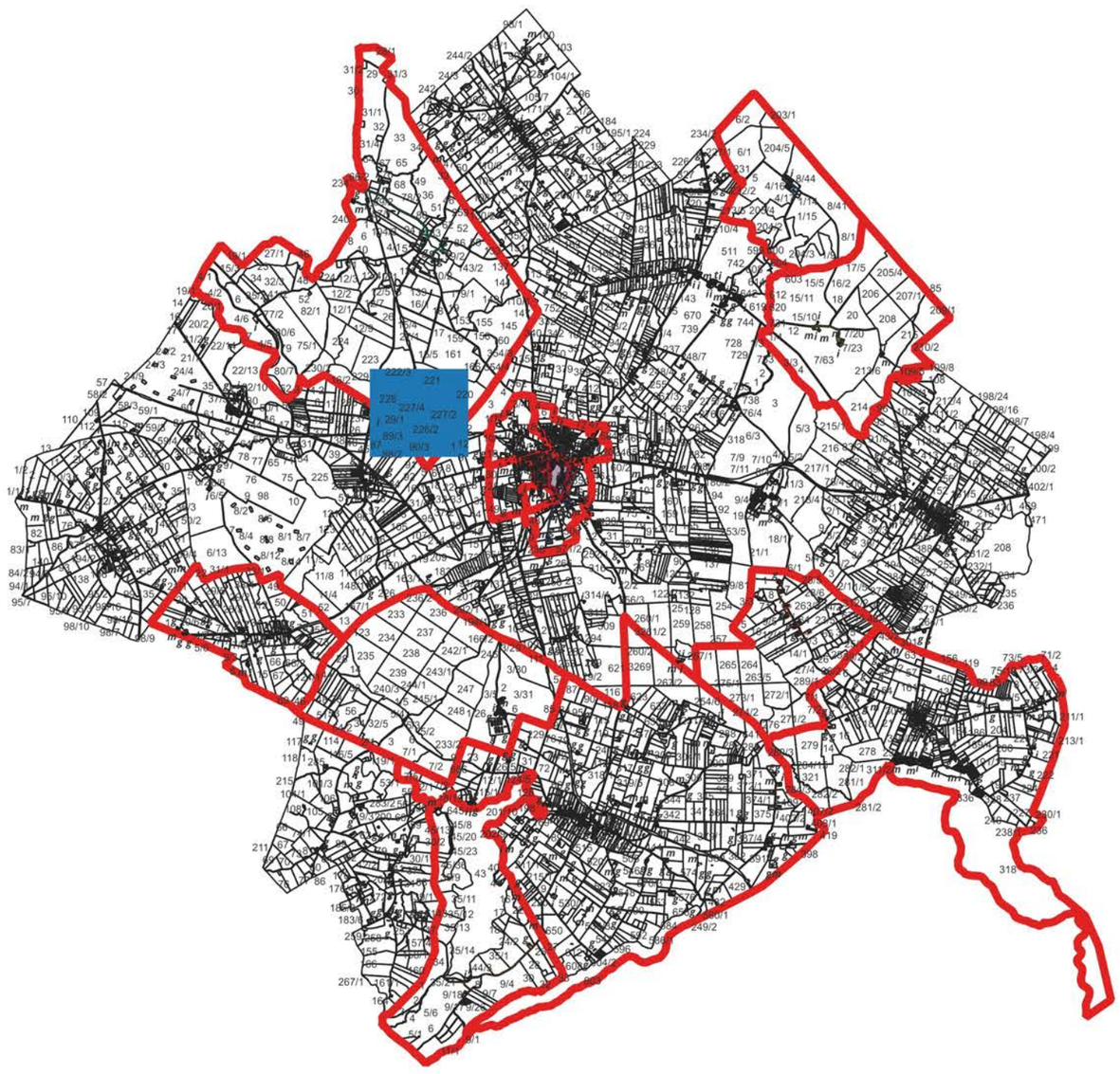

Mapa obszaru zdegradownego i obszaru rewitalizacji Gminy Kisielice



Strona 32 z 110

Legenda

- budynki
- obszar rewitalizacji
  - KISIELICE V
  - KISIELICE VI
  - NOWY FOLWARK
  - PŁAWTY WIELKIE
  - PŁAWTY WIELKIE 2
  - STARY FOLWARK
  - STARY FOLWARK 2
  - WAŁDOWO
  - WOLA
- obszar zdegradowany
- dzialki

Skala: 1:5000

Mapa obszaru zdegradownego i obszaru rewitalizacji Gminy Kisielice

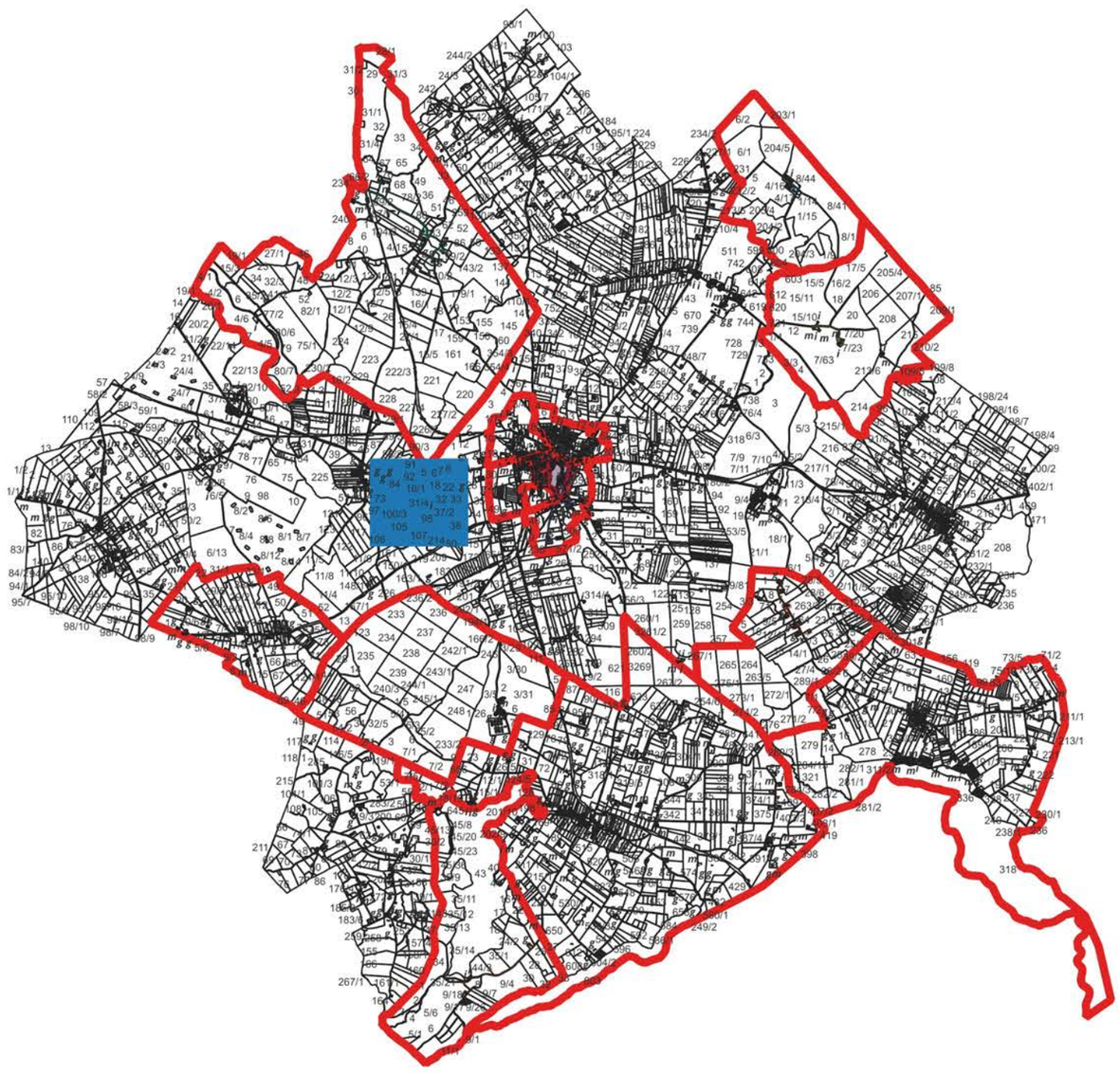



Legenda

- budynki
- obszar rewitalizacji
  - KISIELICE V
  - KISIELICE VI
  - NOWY FOLWARK
  - PŁAWTY WIELKIE
  - PŁAWTY WIELKIE 2
  - STARY FOLWARK
  - STARY FOLWARK 2
  - WAŁDOWO
  - WOLA
- obszar zdegradowany
- dzialki

Skala: 1:5000

Mapa obszaru zdegradownego i obszaru rewitalizacji Gminy Kisielice

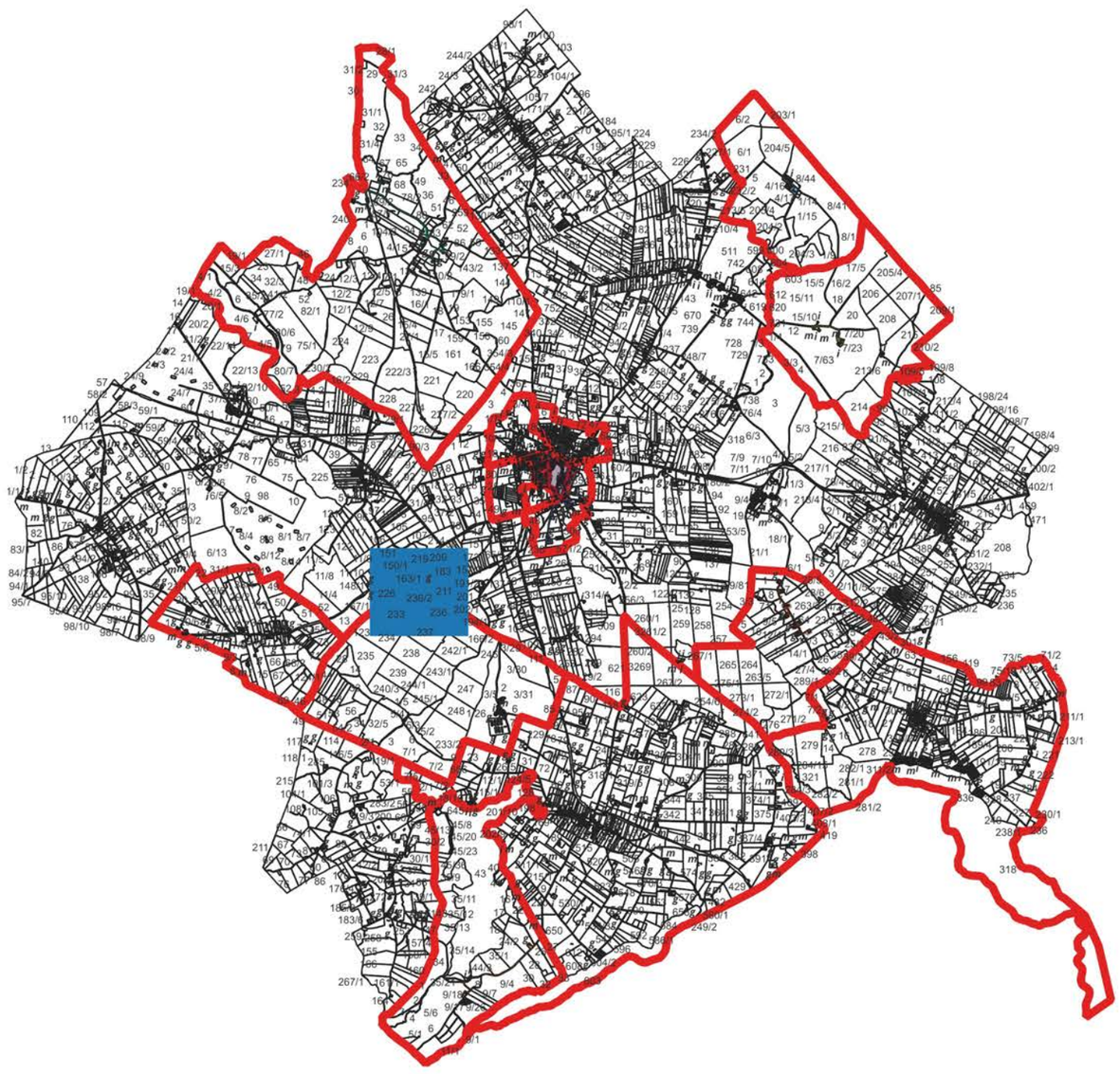



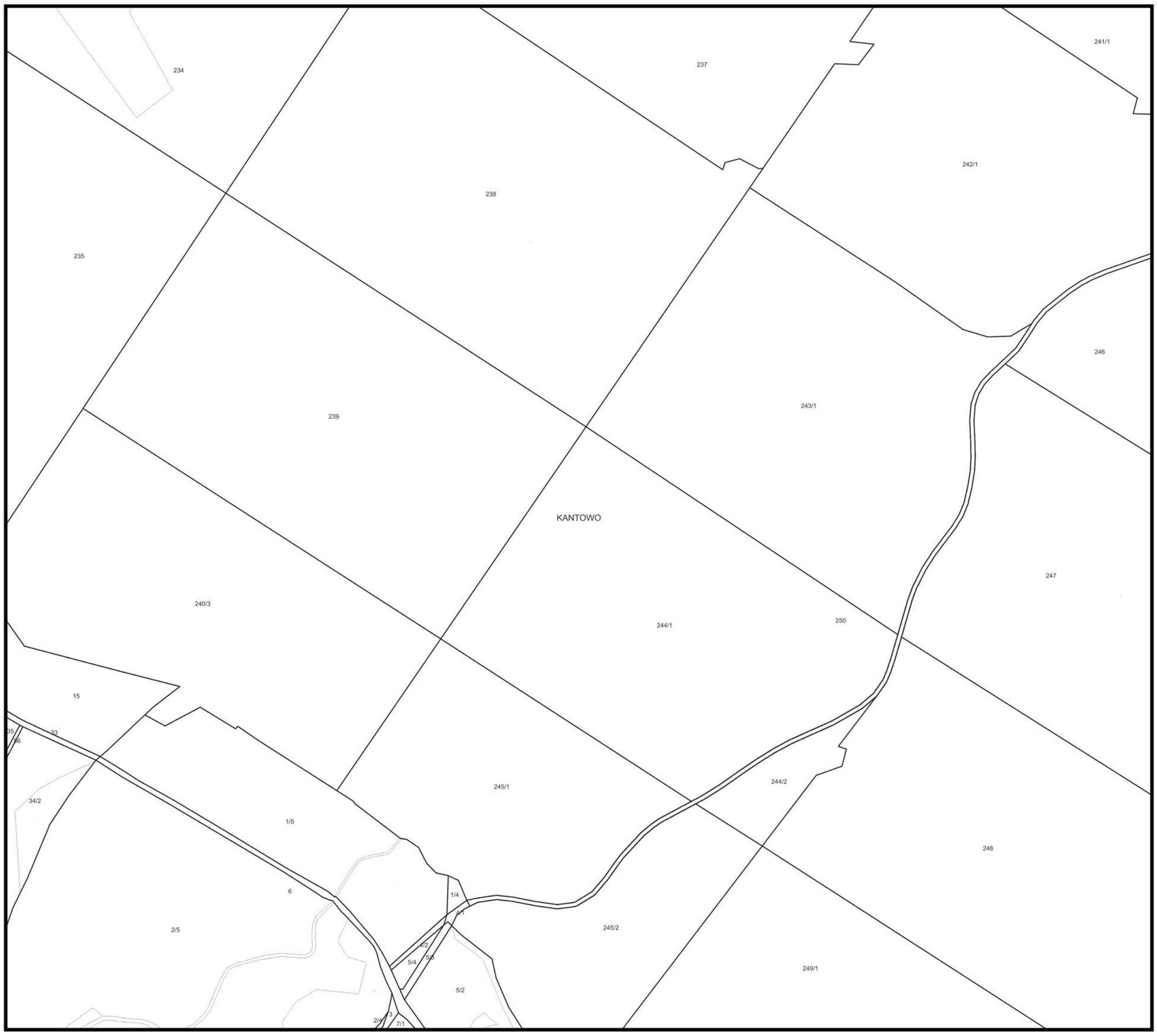

Legenda

- budynki
- obszar rewitalizacji
  - KISIELICE V
  - KISIELICE VI
  - NOWY FOLWARK
  - PŁAWTY WIELKIE
  - PŁAWTY WIELKIE 2
  - STARY FOLWARK
  - STARY FOLWARK 2
  - WAŁDOWO
  - WOLA
- obszar zdegradowany
- dzialki

Skala: 1:5000

Mapa obszaru zdegradownego i obszaru rewitalizacji Gminy Kisielice

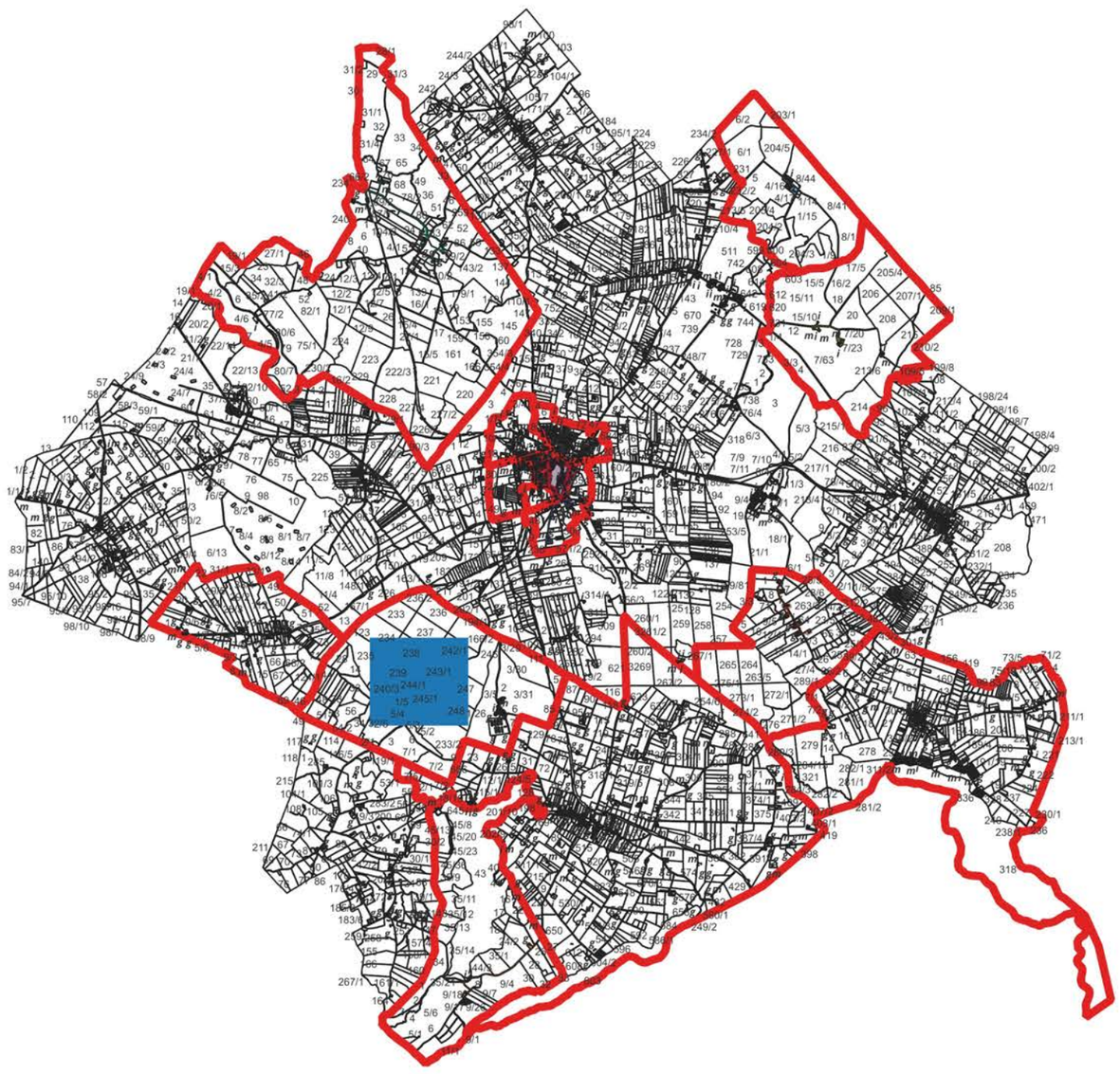



Strona 35 z 110

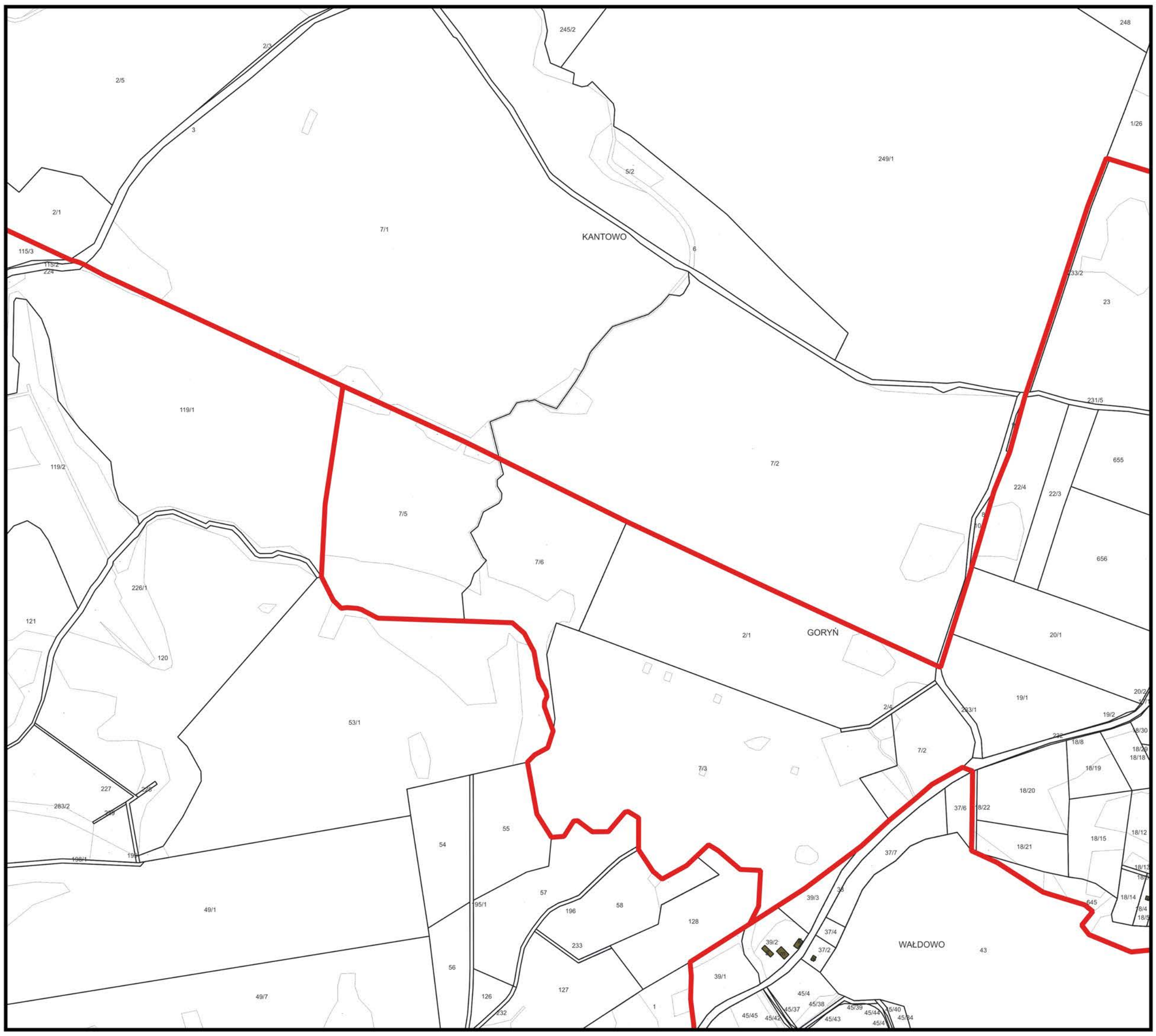

Legenda

- budynki
- obszar rewitalizacji
  - KISIELICE V
  - KISIELICE VI
  - NOWY FOLWARK
  - PŁAWTY WIELKIE
  - PŁAWTY WIELKIE 2
  - STARY FOLWARK
  - STARY FOLWARK 2
  - WAŁDOWO
  - WOLA
- obszar zdegradowany
- dzialki

Skala: 1:5000

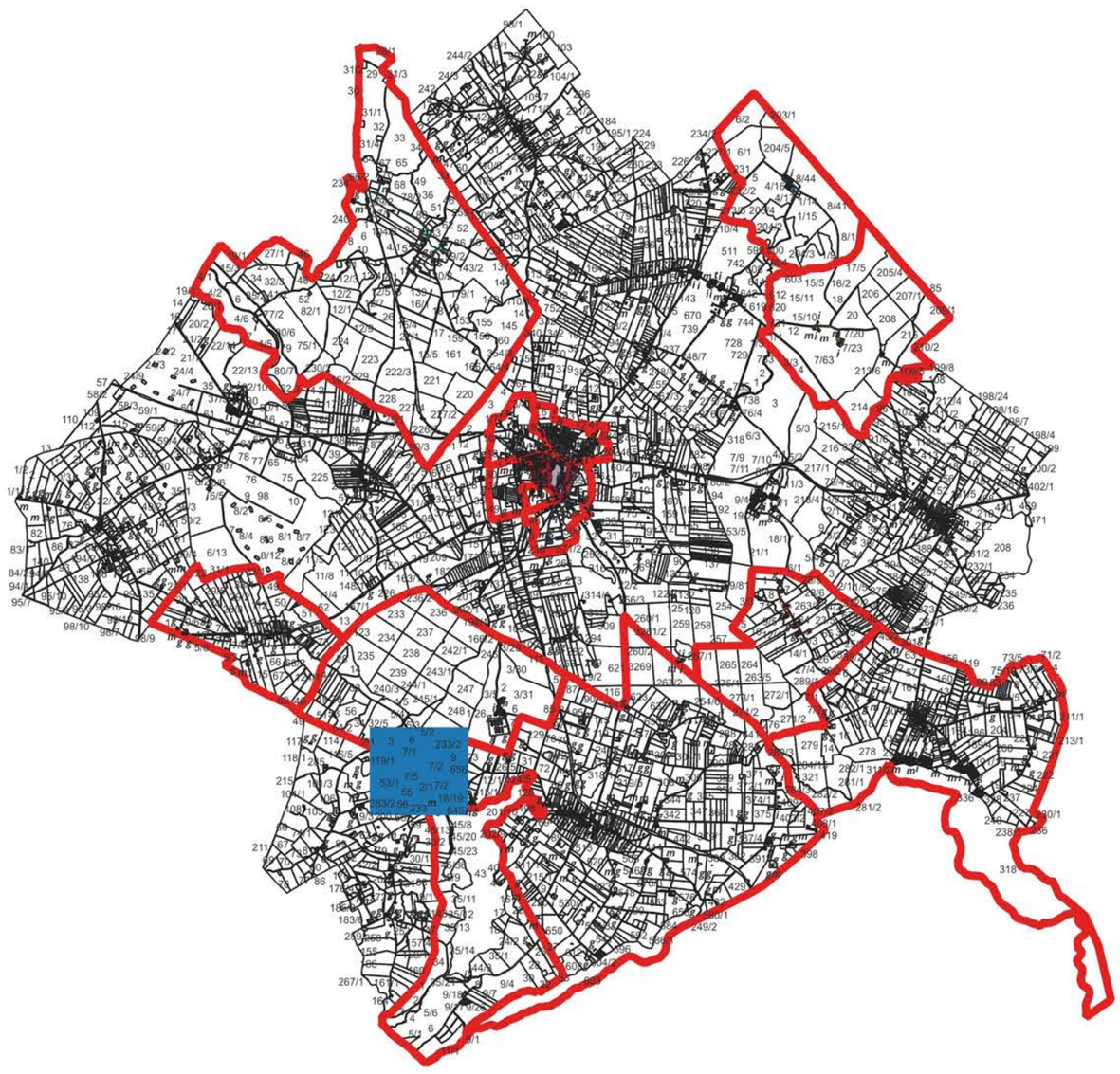

Mapa obszaru zdegradownego i obszaru rewitalizacji Gminy Kisielice



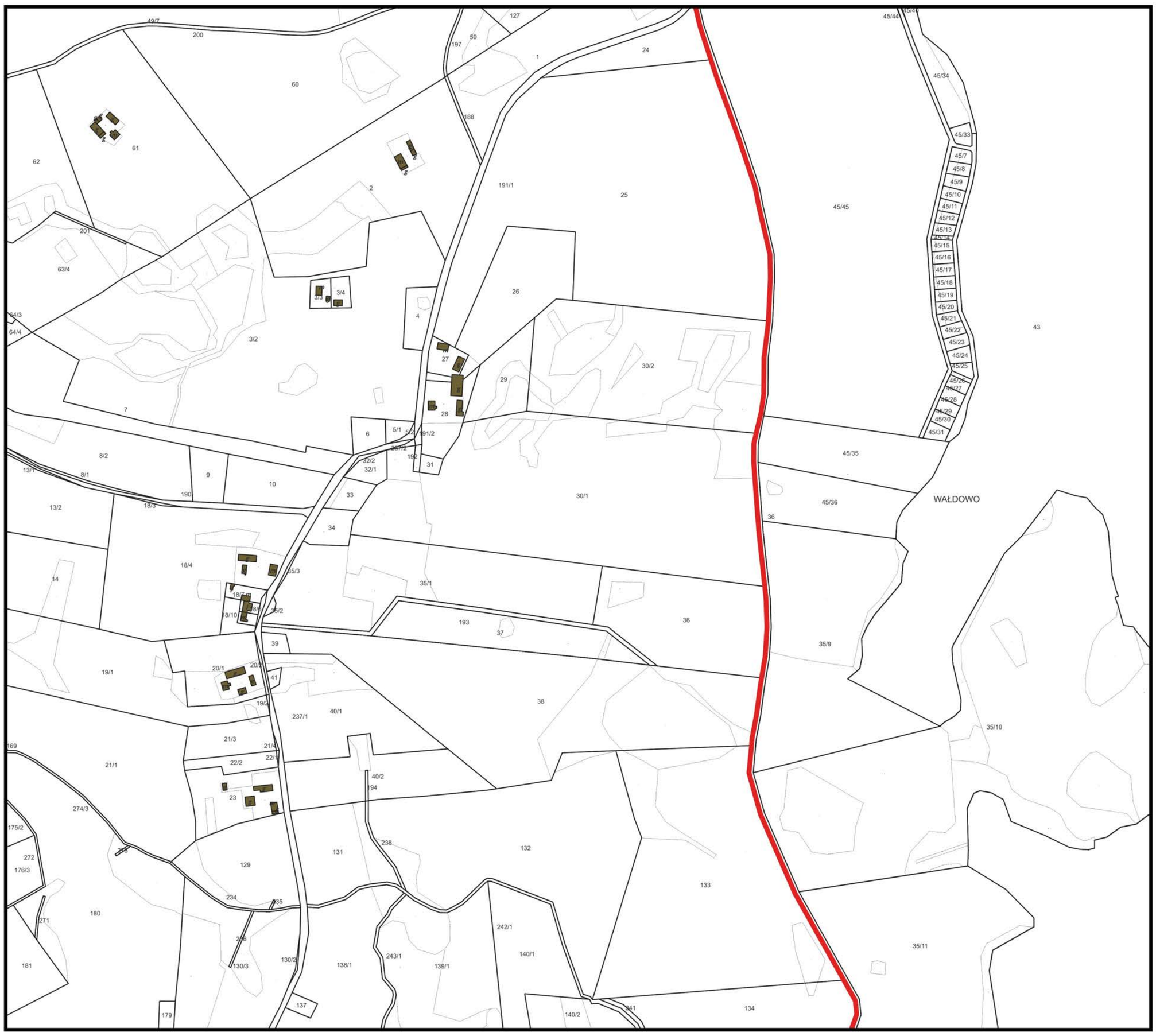

Legenda

- budynki
- obszar rewitalizacji
  - KISIELICE V
  - KISIELICE VI
  - NOWY FOLWARK
  - PŁAWTY WIELKIE
  - PŁAWTY WIELKIE 2
  - STARY FOLWARK
  - STARY FOLWARK 2
  - WAŁDOWO
  - WOLA
- obszar zdegradowany
- dzialki

Skala: 1:5000

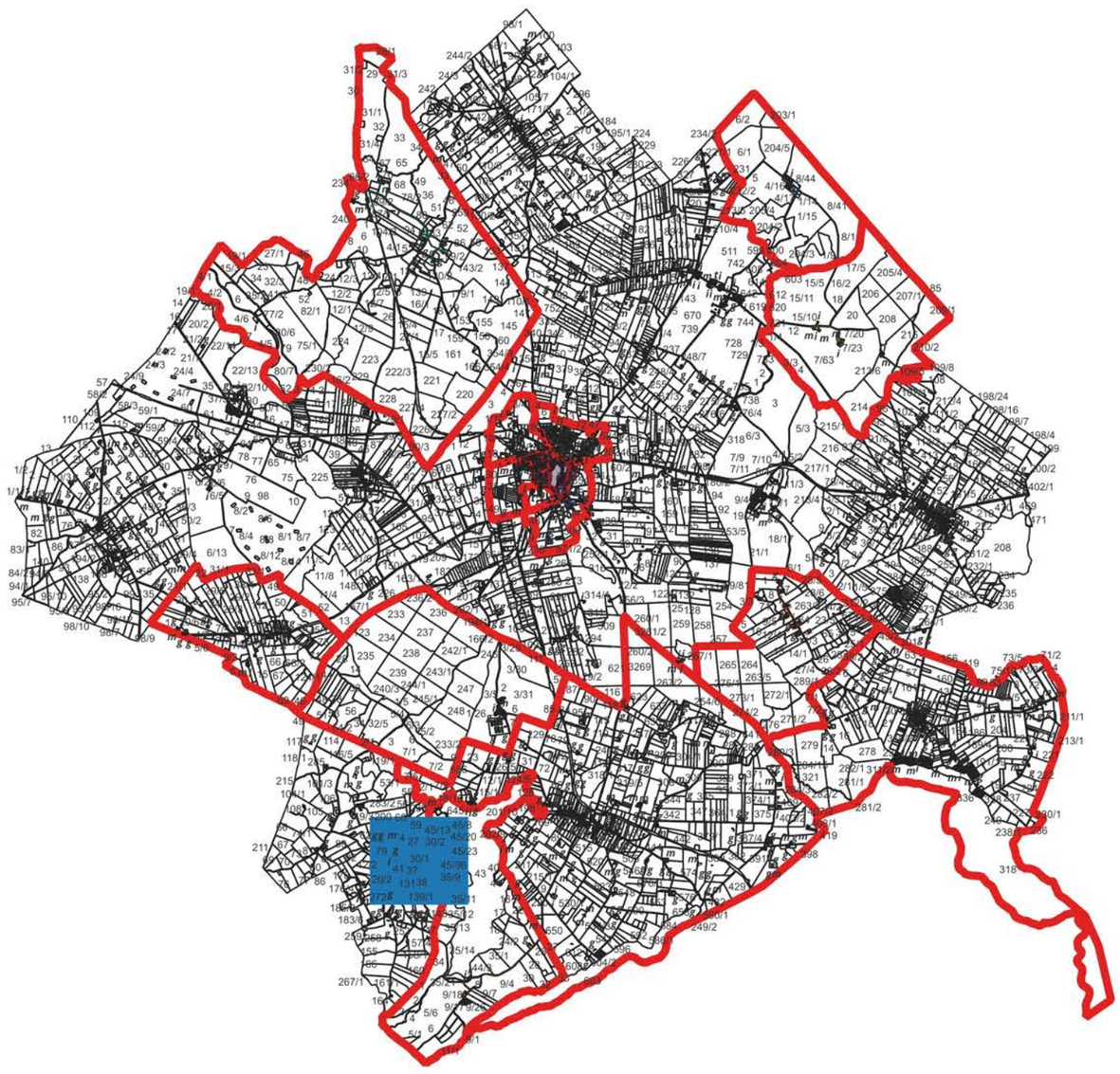

Mapa obszaru zdegradownego i obszaru rewitalizacji Gminy Kisielice



Strona 37 z 110

Legenda

- budynki
- obszar rewitalizacji
  - KISIELICE V
  - KISIELICE VI
  - NOWY FOLWARK
  - PŁAWTY WIELKIE
  - PŁAWTY WIELKIE 2
  - STARY FOLWARK
  - STARY FOLWARK 2
  - WAŁDOWO
  - WOLA
- obszar zdegradowany
- dzialki

Skala: 1:5000

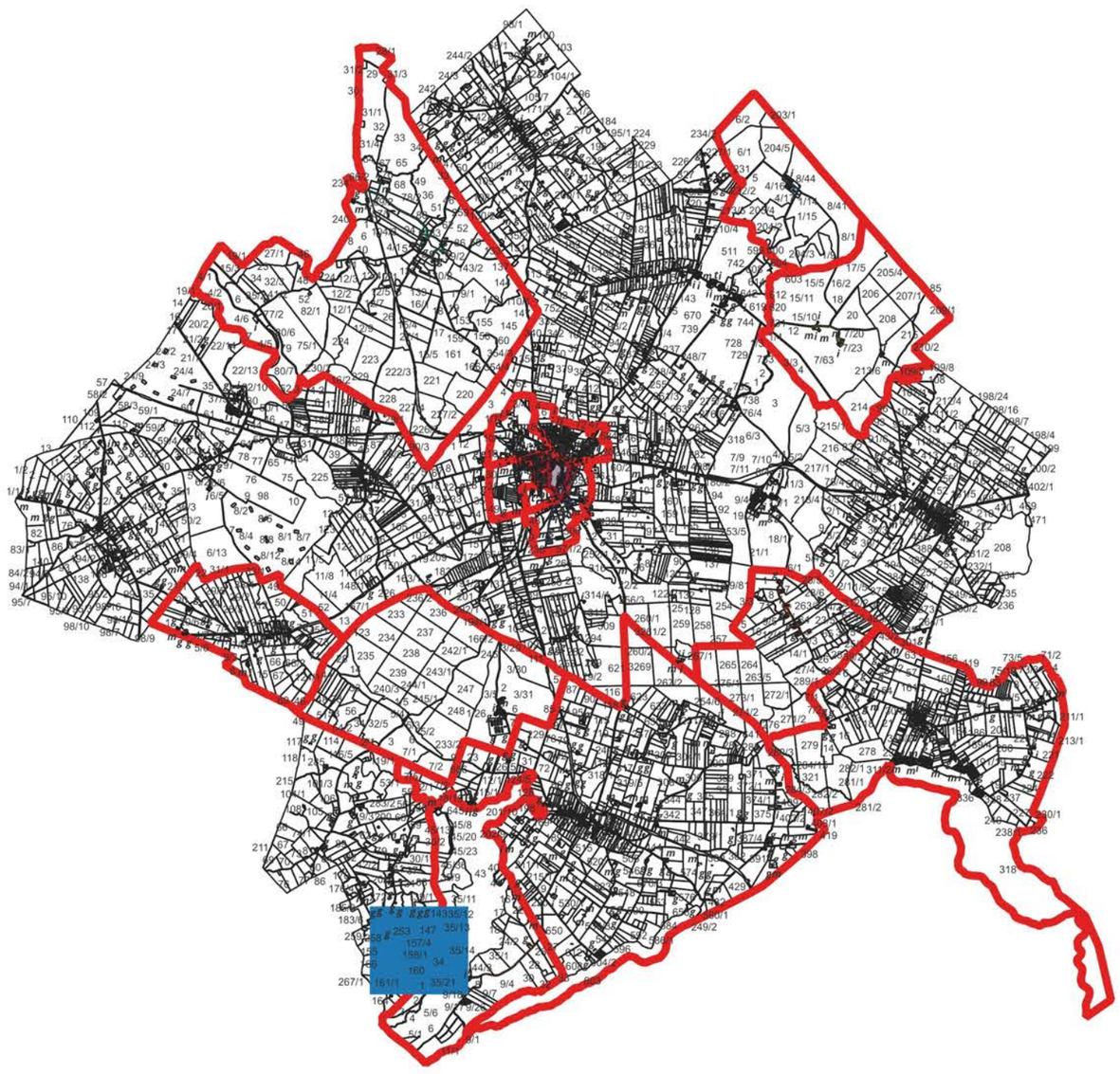

Mapa obszaru zdegradownego i obszaru rewitalizacji Gminy Kisielice



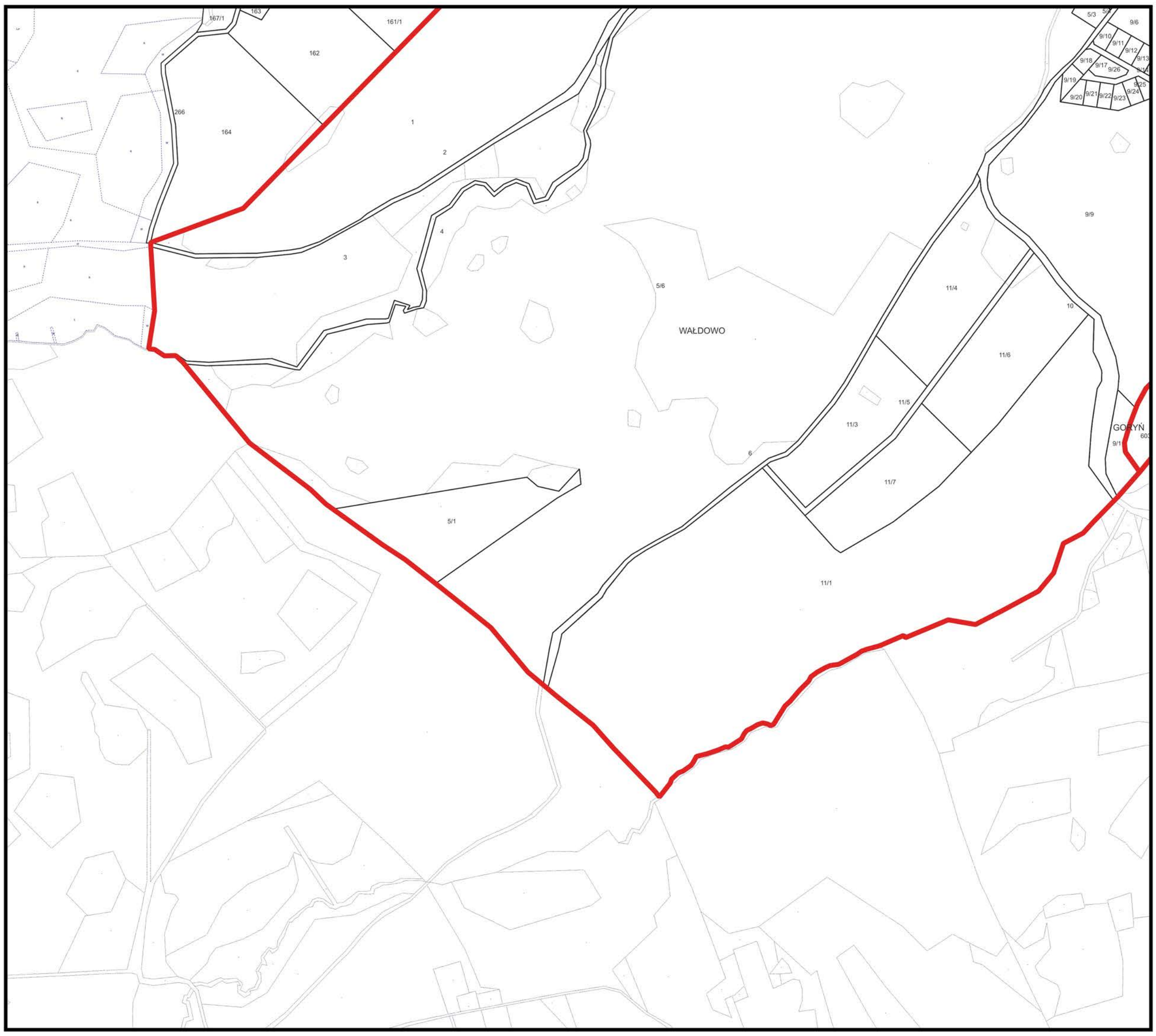

Legenda

- budynki

obszar rewitalizacji

- KISIELICE V
- KISIELICE VI
- NOWY FOLWARK
- PŁAWTY WIELKIE
- PŁAWTY WIELKIE 2
- STARY FOLWARK
- STARY FOLWARK 2
- WAŁDOWO
- WOLA
- obszar zdegradowany
- dzialki

Skala: 1:5000

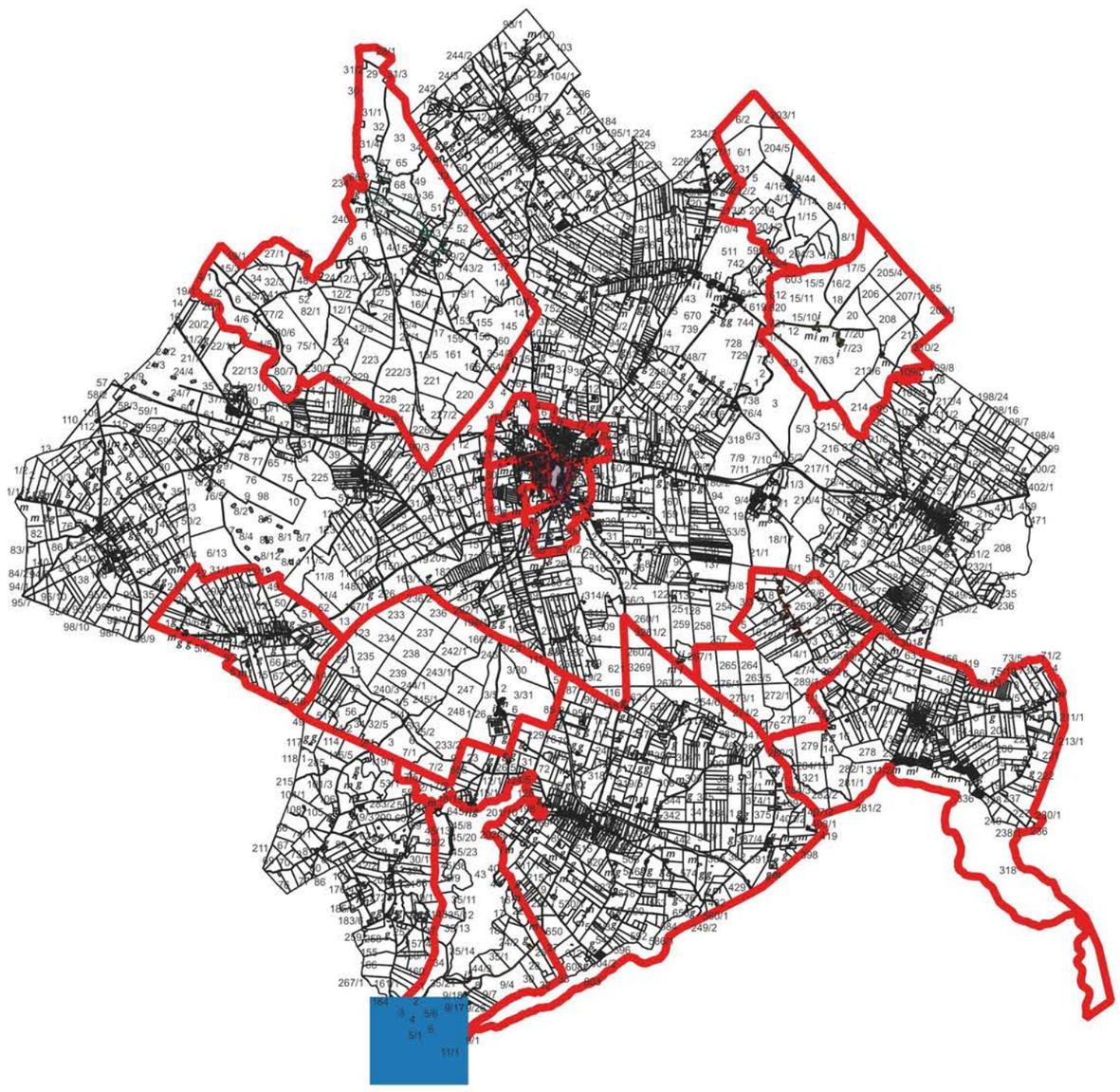

Mapa obszaru zdegradownego i obszaru rewitalizacji Gminy Kisielice



Strona 39 z 110

Legenda

- budynki

obszar rewitalizacji

- KISIELICE V
- KISIELICE VI
- NOWY FOLWARK
- PŁAWTY WIELKIE
- PŁAWTY WIELKIE 2
- STARY FOLWARK
- STARY FOLWARK 2
- WAŁDOWO
- WOLA
- obszar zdegradowany
- dzialki

Skala: 1:5000

Mapa obszaru zdegradownego i obszaru rewitalizacji Gminy Kisielice

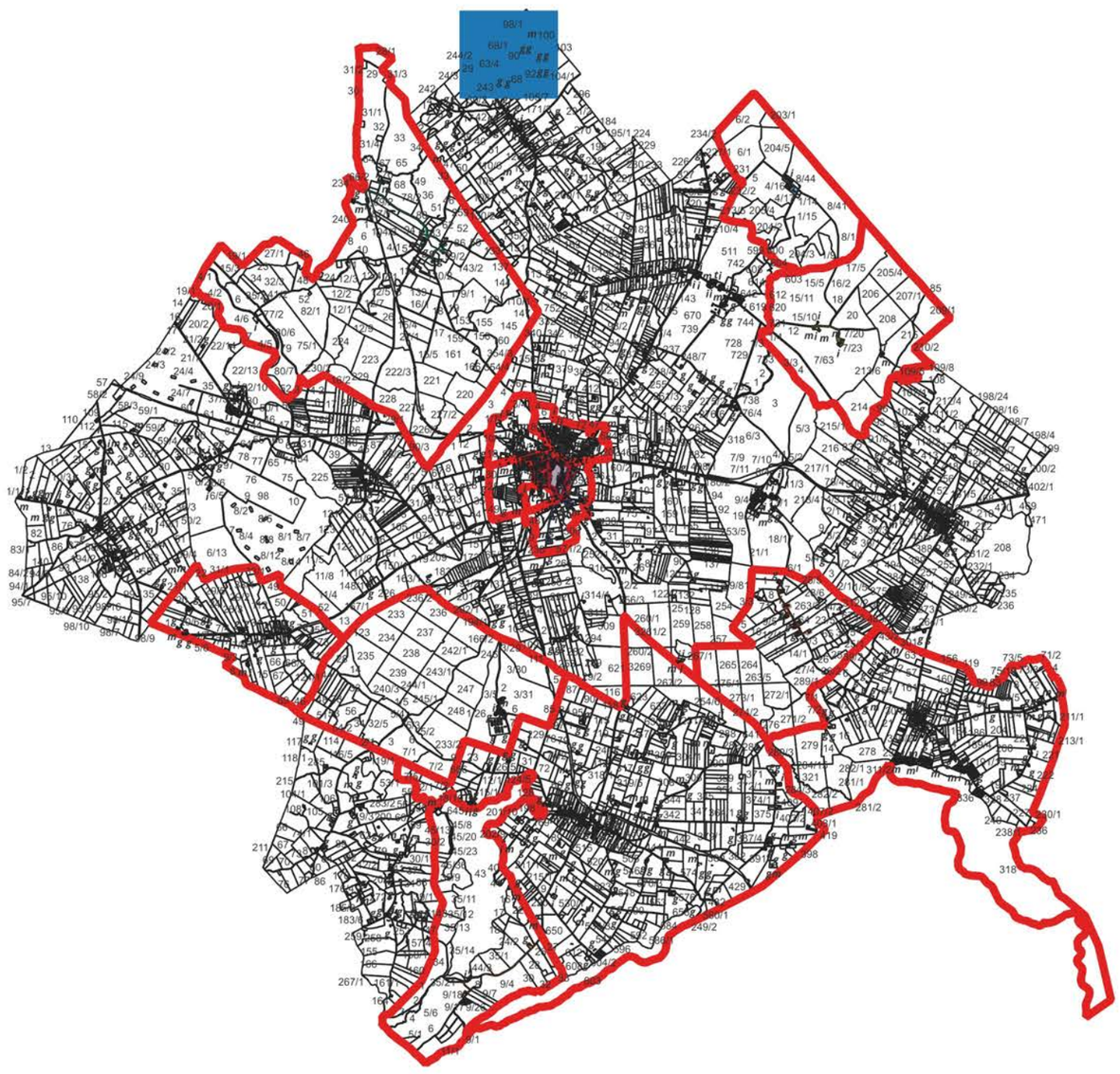



Strona 40 z 110

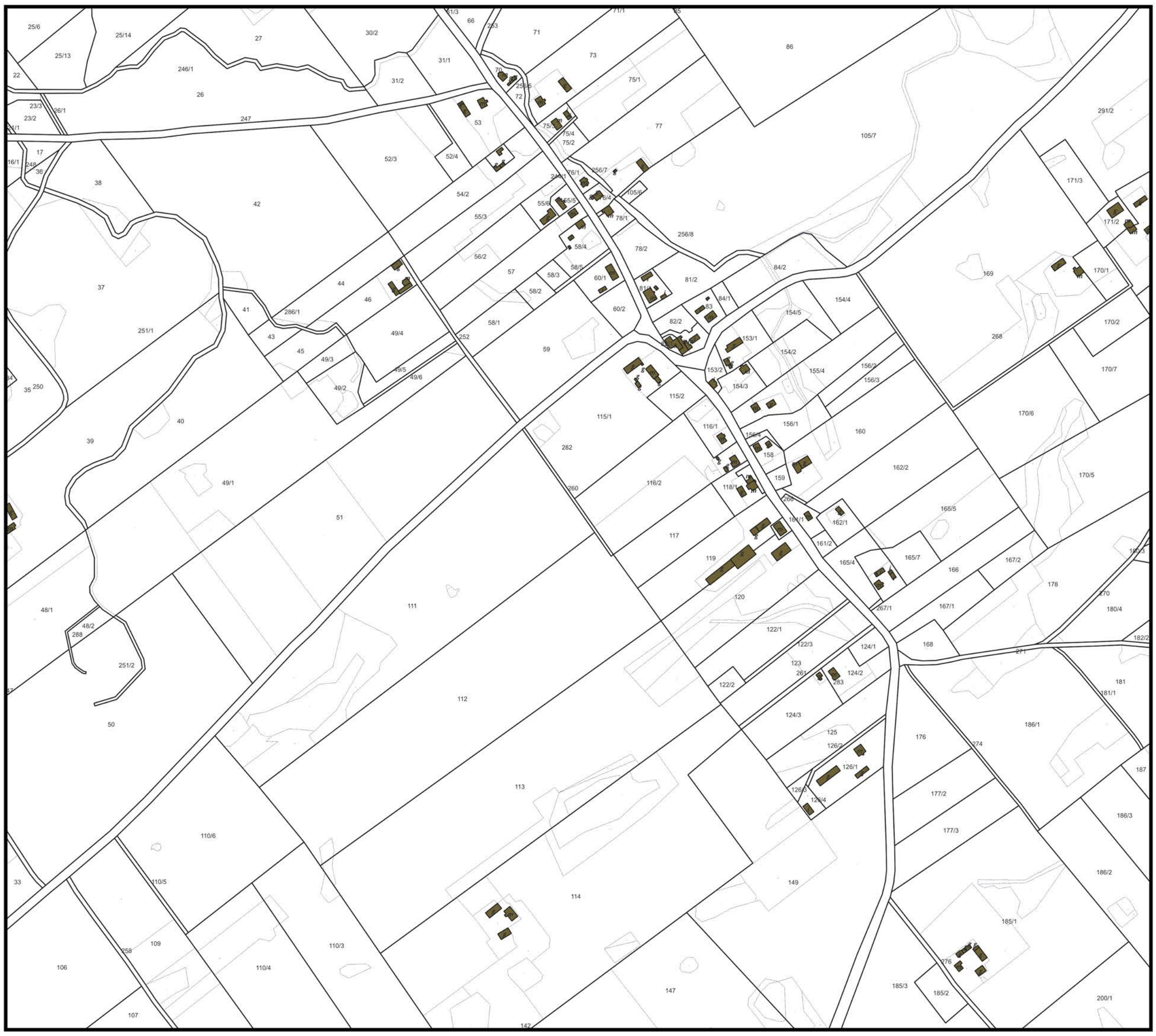

Legenda

- budynki

obszar rewitalizacji

- KISIELICE V
- KISIELICE VI
- NOWY FOLWARK
- PŁAWTY WIELKIE
- PŁAWTY WIELKIE 2
- STARY FOLWARK
- STARY FOLWARK 2
- WAŁDOWO
- WOLA
- obszar zdegradowany
- dzialki

Skala: 1:5000

Mapa obszaru zdegradownego i obszaru rewitalizacji Gminy Kisielice

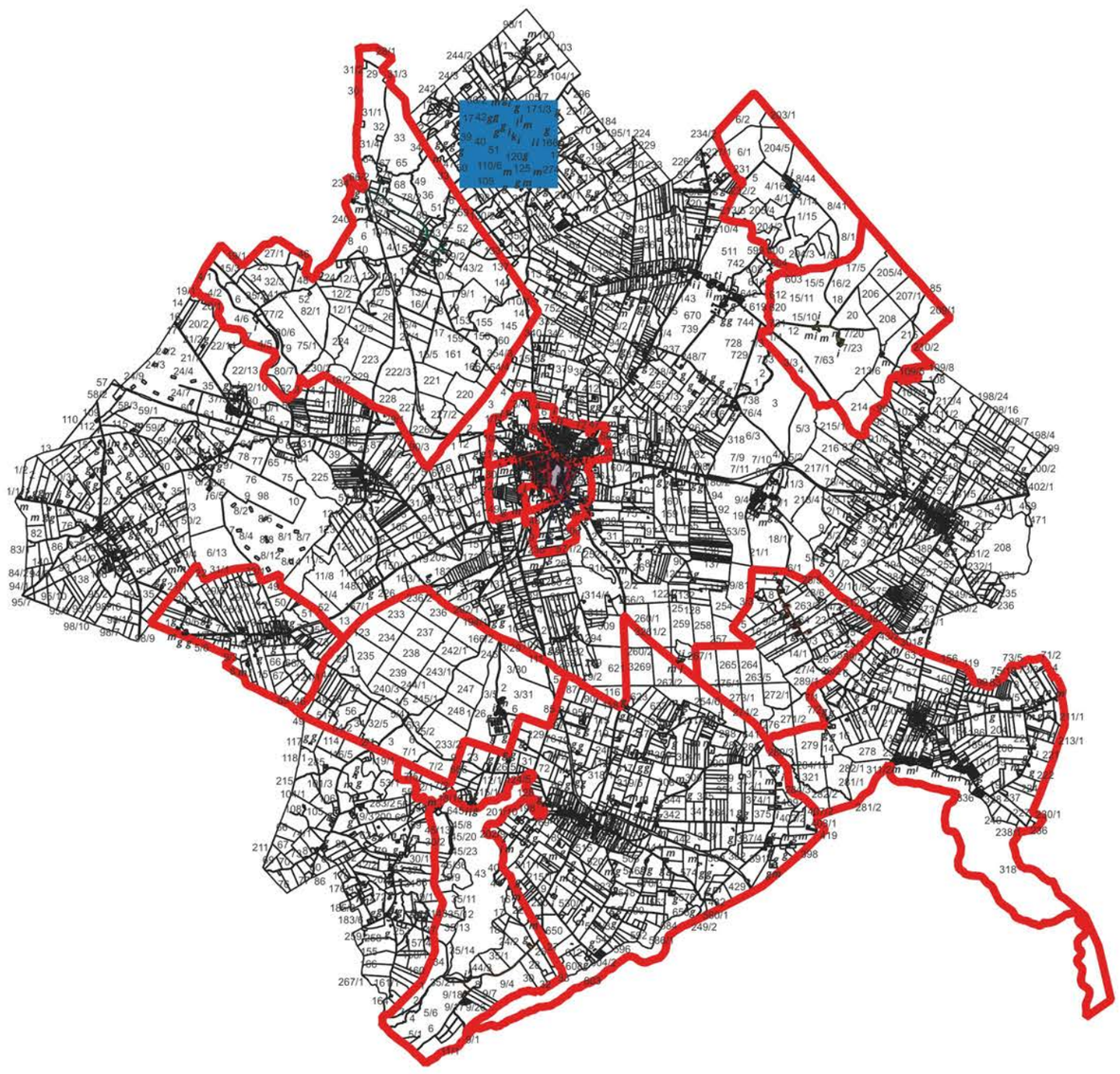



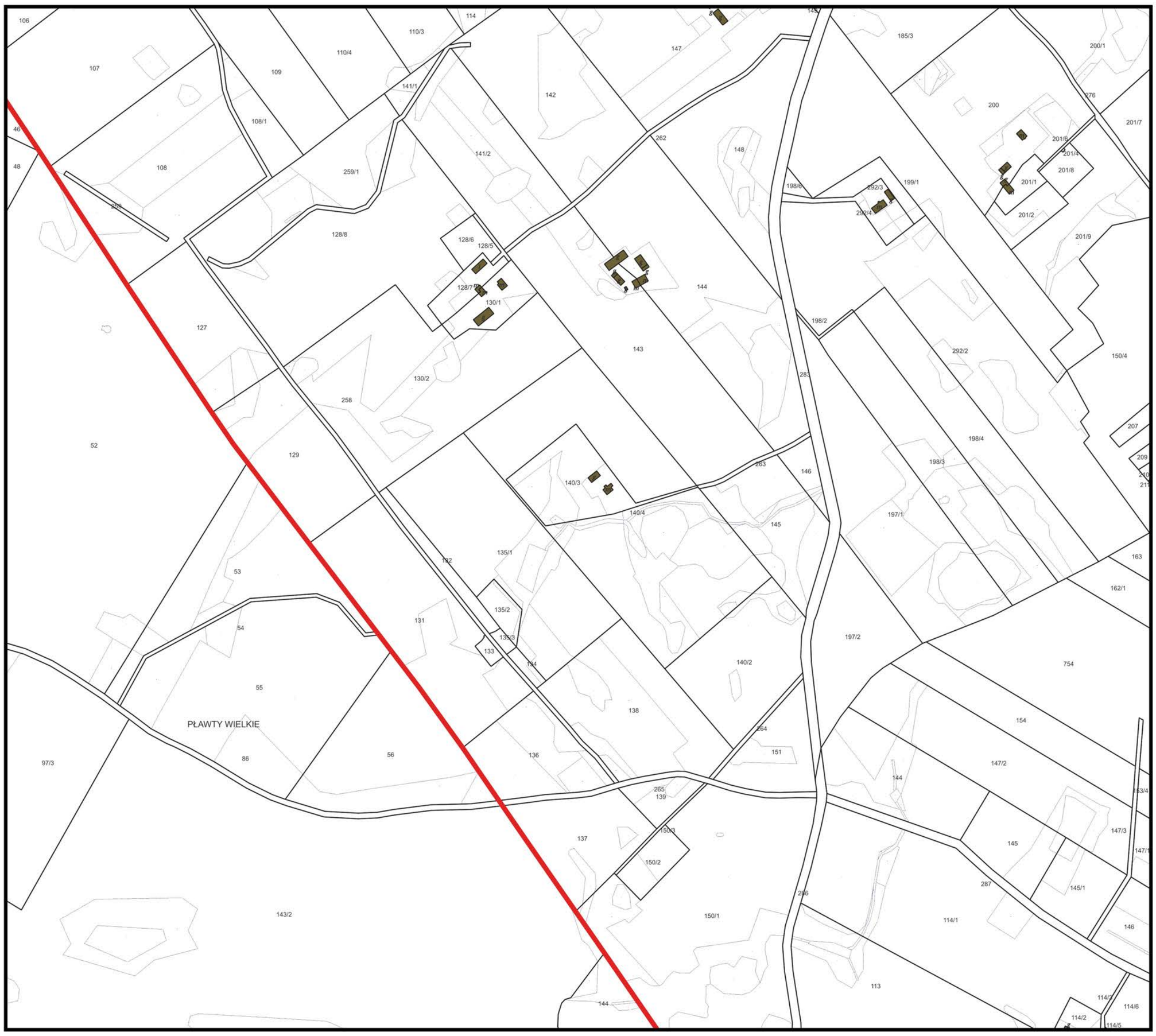

Legenda

- budynki
- obszar rewitalizacji
  - KISIELICE V
  - KISIELICE VI
  - NOWY FOLWARK
  - PŁAWTY WIELKIE
  - PŁAWTY WIELKIE 2
  - STARY FOLWARK
  - STARY FOLWARK 2
  - WAŁDOWO
  - WOLA
- obszar zdegradowany
- dzialki

Skala: 1:5000

Mapa obszaru zdegradownego i obszaru rewitalizacji Gminy Kisielice

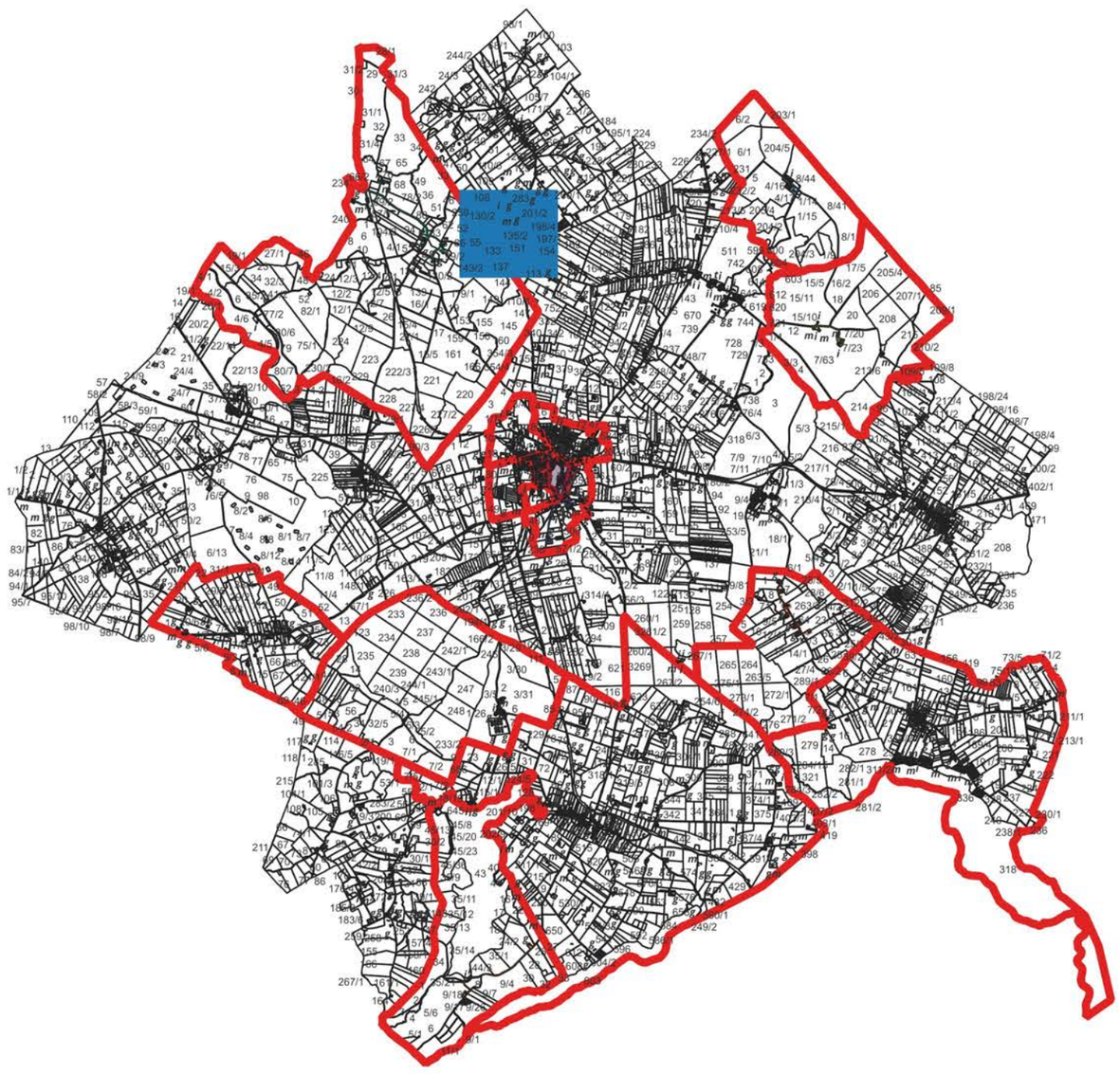



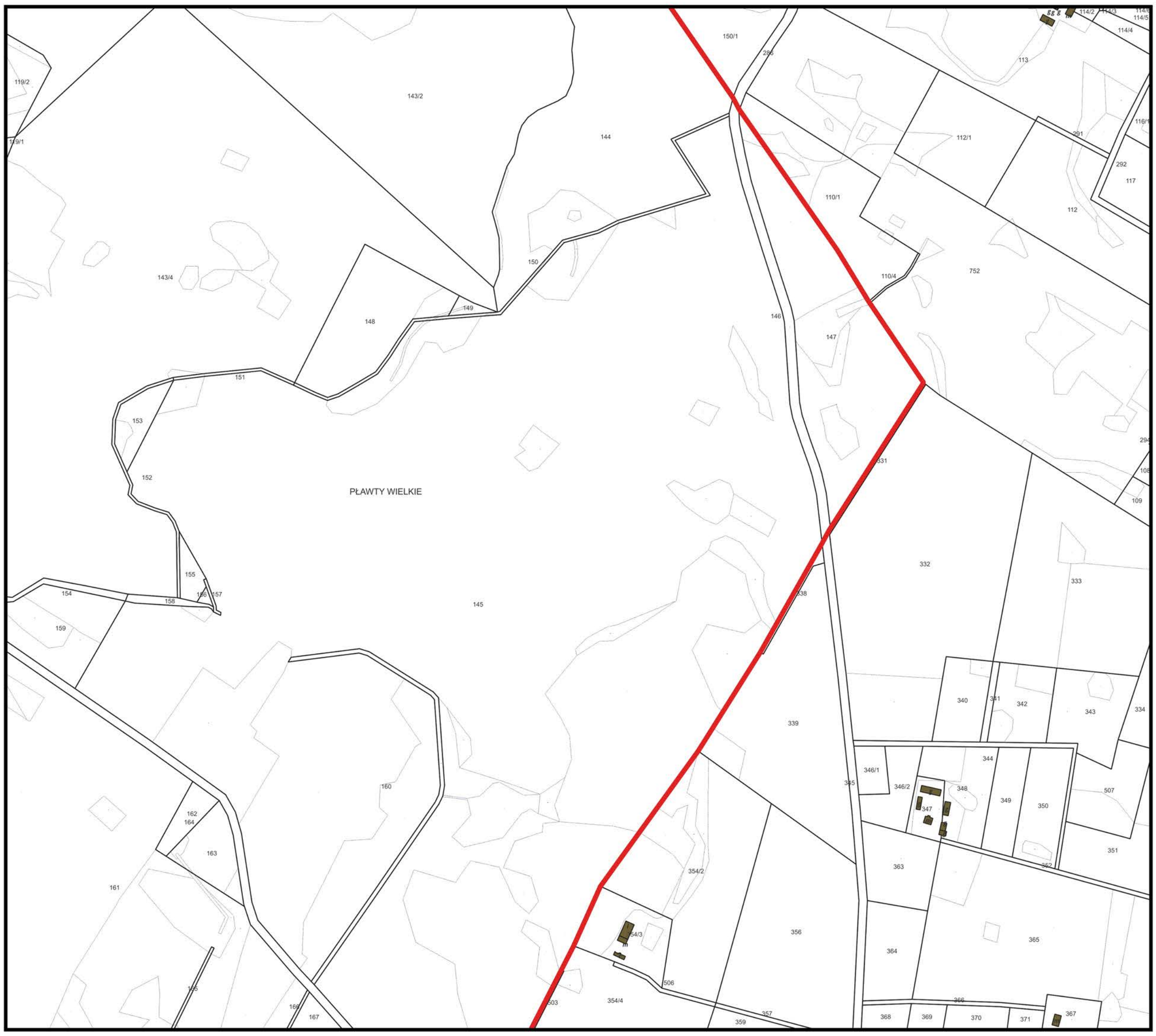

Legenda

- budynki

obszar rewitalizacji

- KISIELICE V
- KISIELICE VI
- NOWY FOLWARK
- PŁAWTY WIELKIE
- PŁAWTY WIELKIE 2
- STARY FOLWARK
- STARY FOLWARK 2
- WAŁDOWO
- WOLA
- obszar zdegradowany
- dzialki

Skala: 1:5000

Mapa obszaru zdegradownego i obszaru rewitalizacji Gminy Kisielice

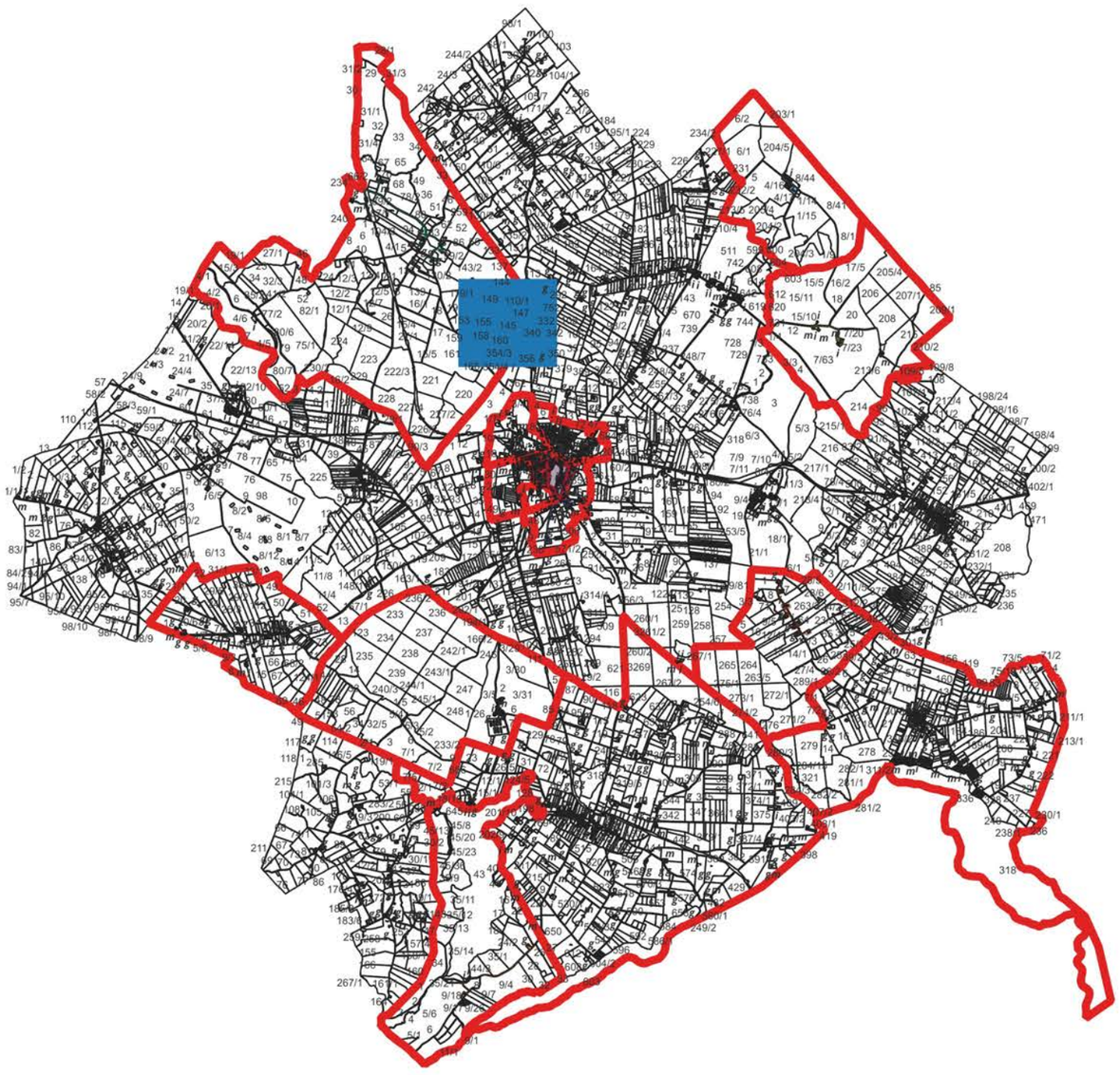



Strona 43 z 110

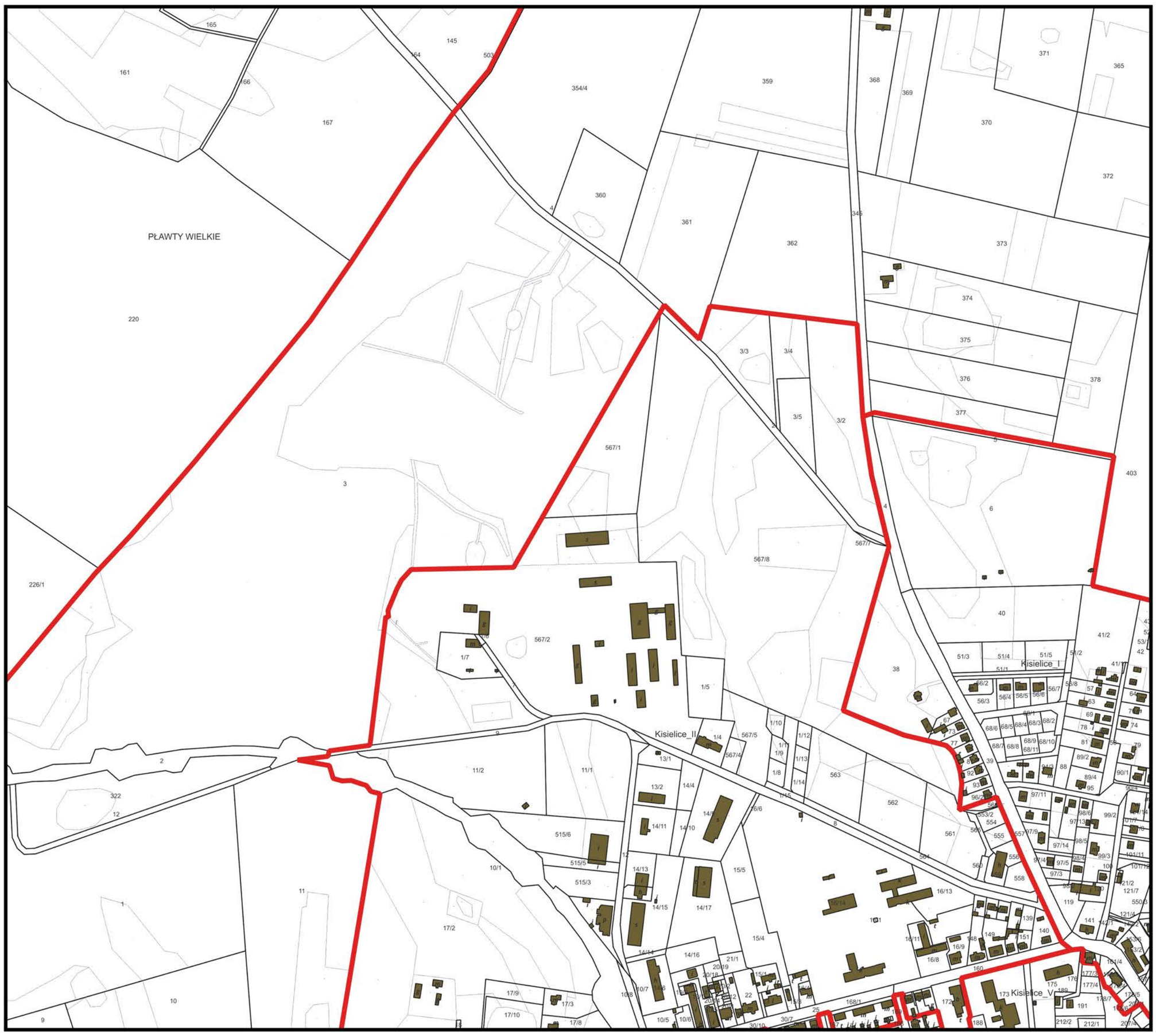

Legenda

- budynki
- obszar rewitalizacji
  - KISIELICE V
  - KISIELICE VI
  - NOWY FOLWARK
  - PŁAWTY WIELKIE
  - PŁAWTY WIELKIE 2
  - STARY FOLWARK
  - STARY FOLWARK 2
  - WAŁDOWO
  - WOLA
- obszar zdegradowany
- dzialki

Skala: 1:5000

Mapa obszaru zdegradownego i obszaru rewitalizacji Gminy Kisielice

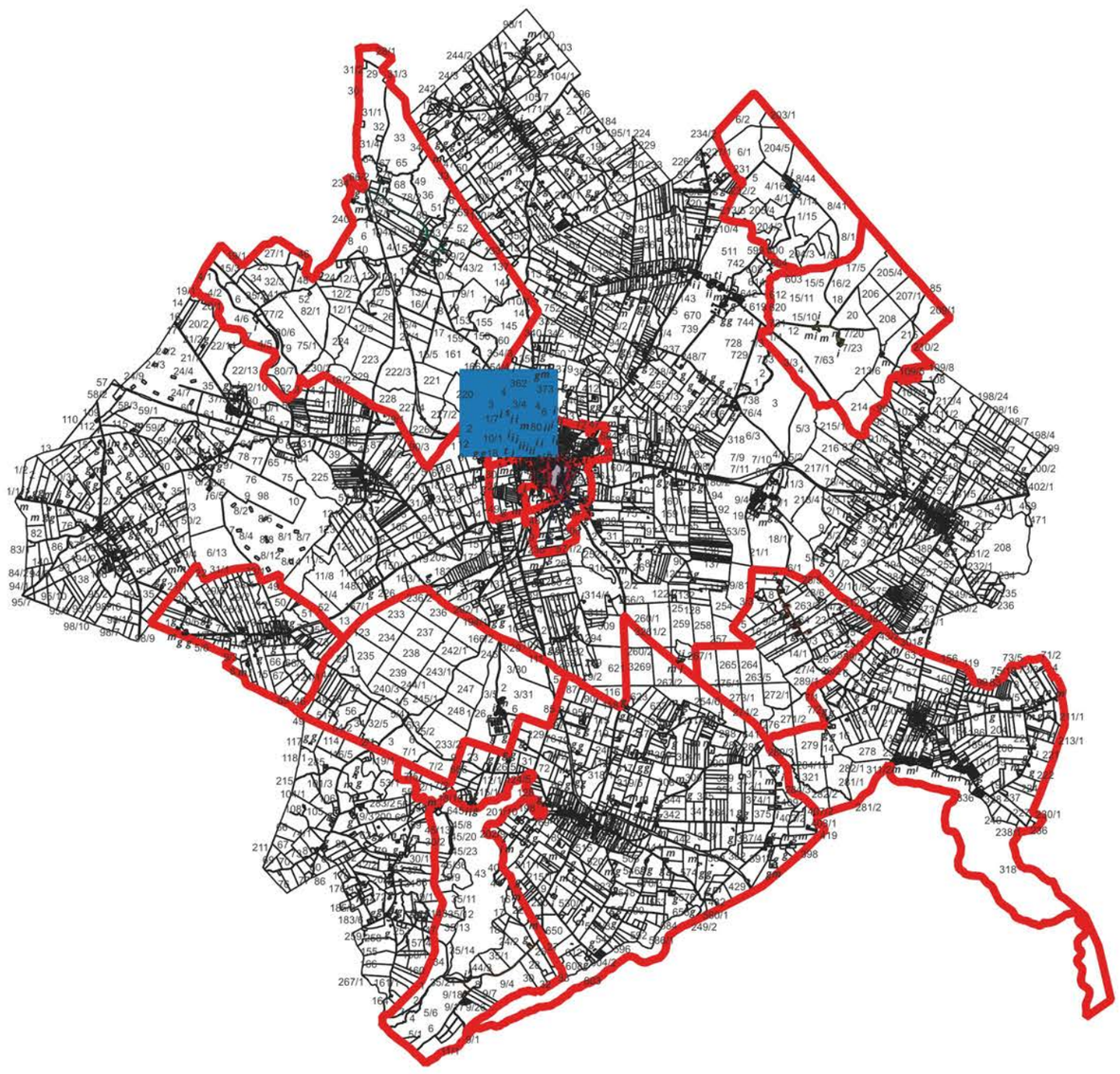



Strona 44 z 110

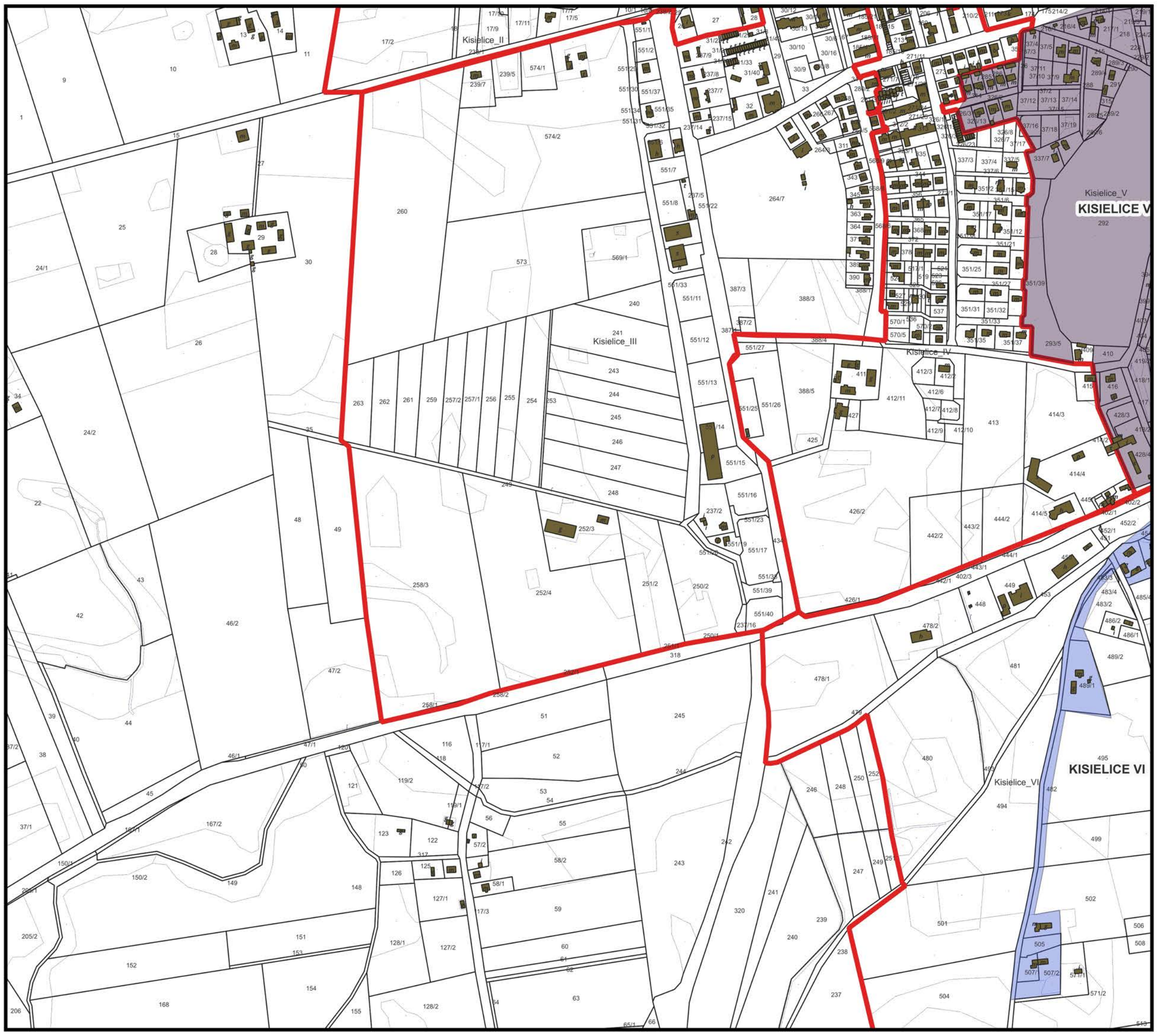

Legenda

- budynki
- obszar rewitalizacji
  - KISIELICE V
  - KISIELICE VI
  - NOWY FOLWARK
  - PŁAWTY WIELKIE
  - PŁAWTY WIELKIE 2
  - STARY FOLWARK
  - STARY FOLWARK 2
  - WAŁDOWO
  - WOLA
- obszar zdegradowany
- dzialki

Skala: 1:5000

Mapa obszaru zdegradownego i obszaru rewitalizacji Gminy Kisielice

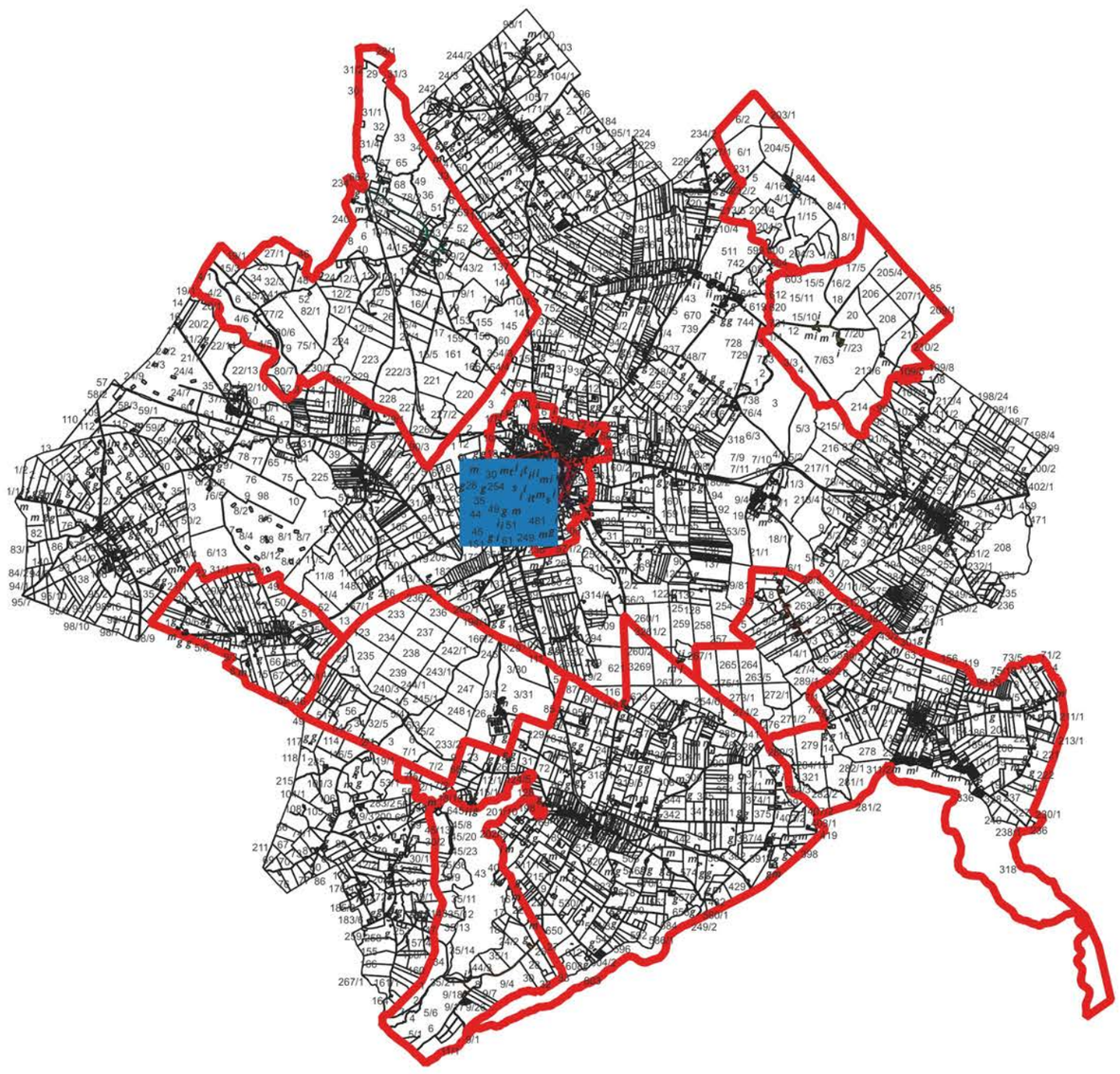



Strona 45 z 110

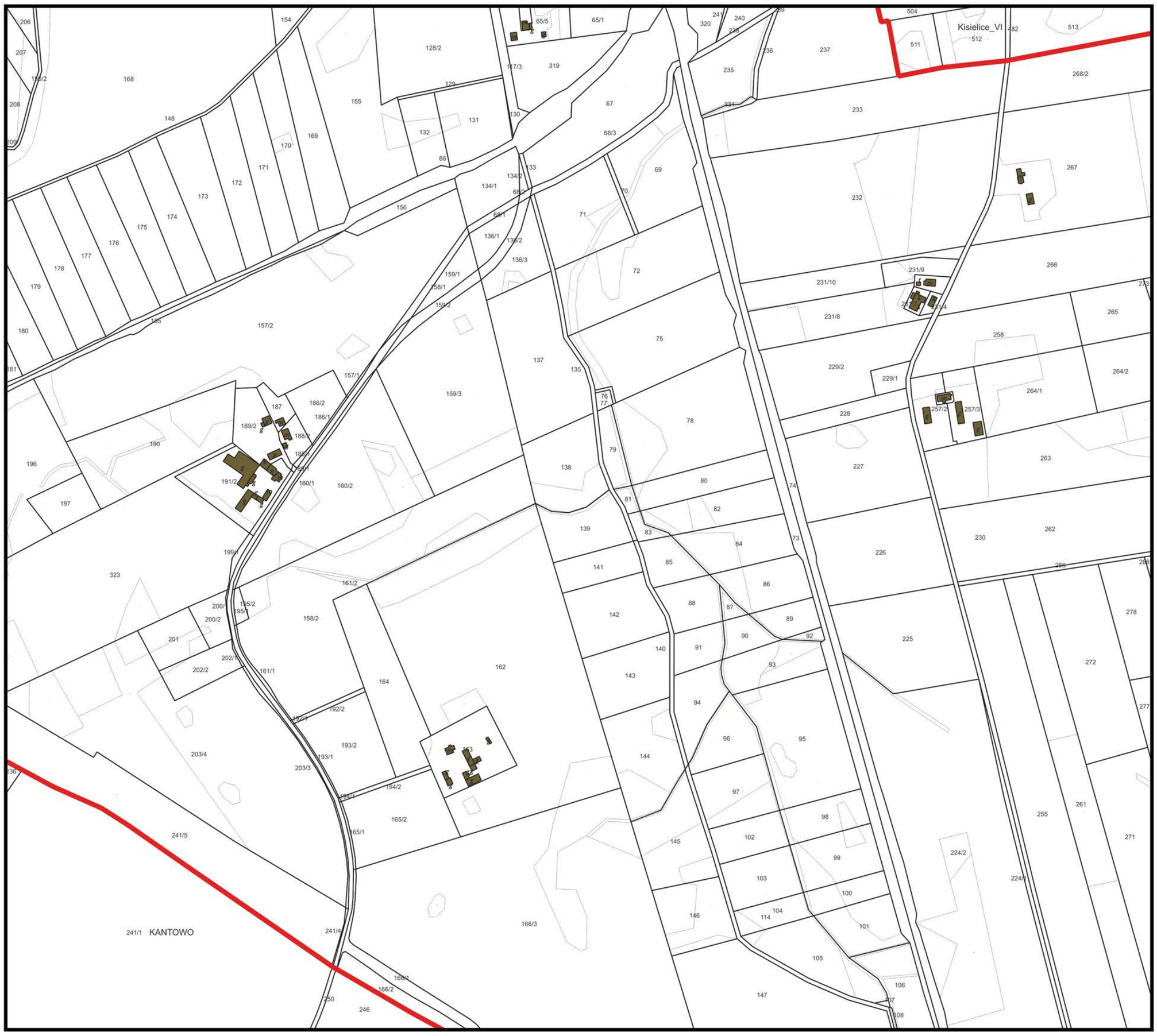

Legenda

- budynki
- obszar rewitalizacji
  - KISIELICE V
  - KISIELICE VI
  - NOWY FOLWARK
  - PŁAWTY WIELKIE
  - PŁAWTY WIELKIE 2
  - STARY FOLWARK
  - STARY FOLWARK 2
  - WAŁDOWO
  - WOLA
- obszar zdegradowany
- dzialki

Skala: 1:5000

Mapa obszaru zdegradownego i obszaru rewitalizacji Gminy Kisielice

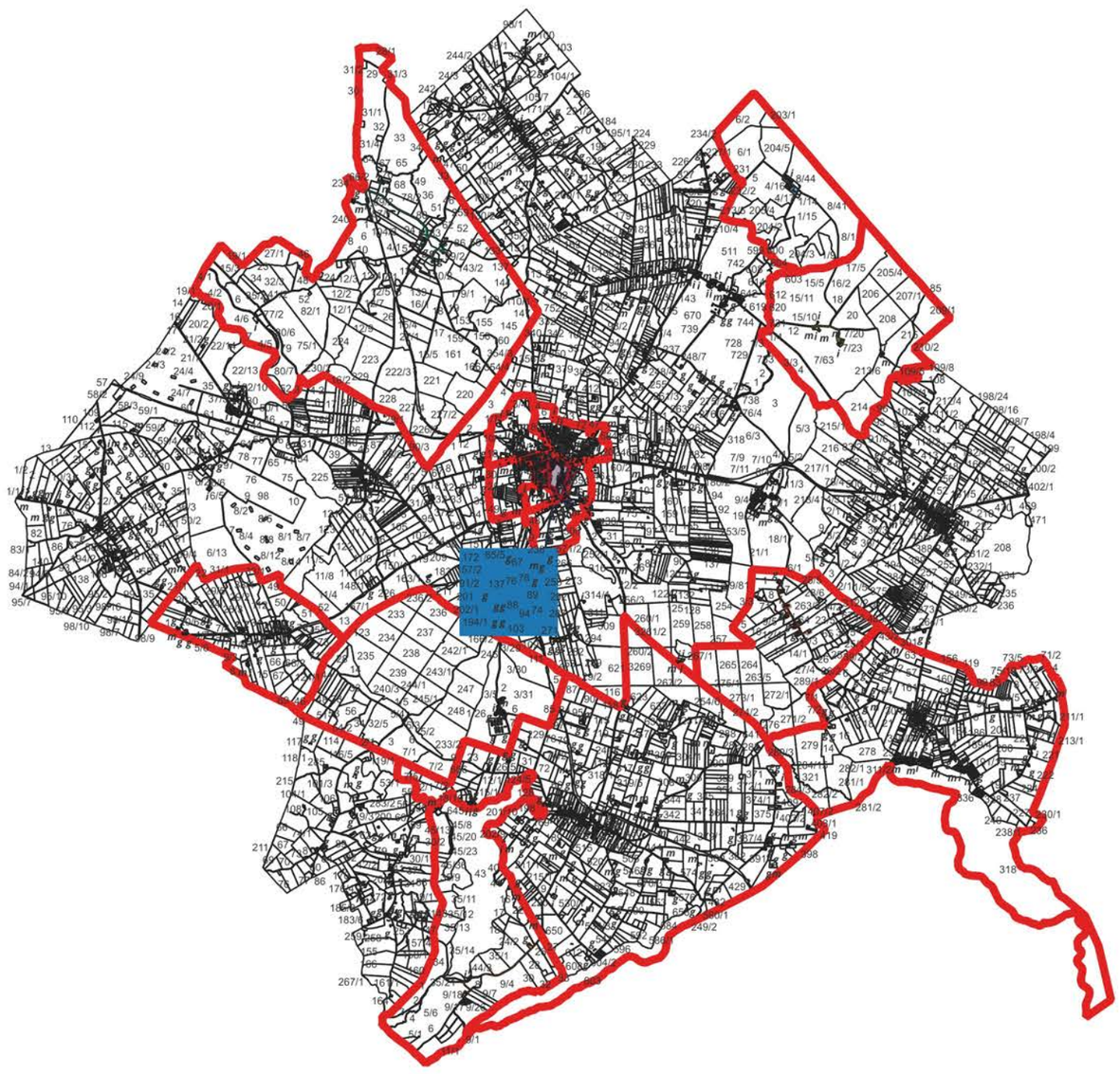



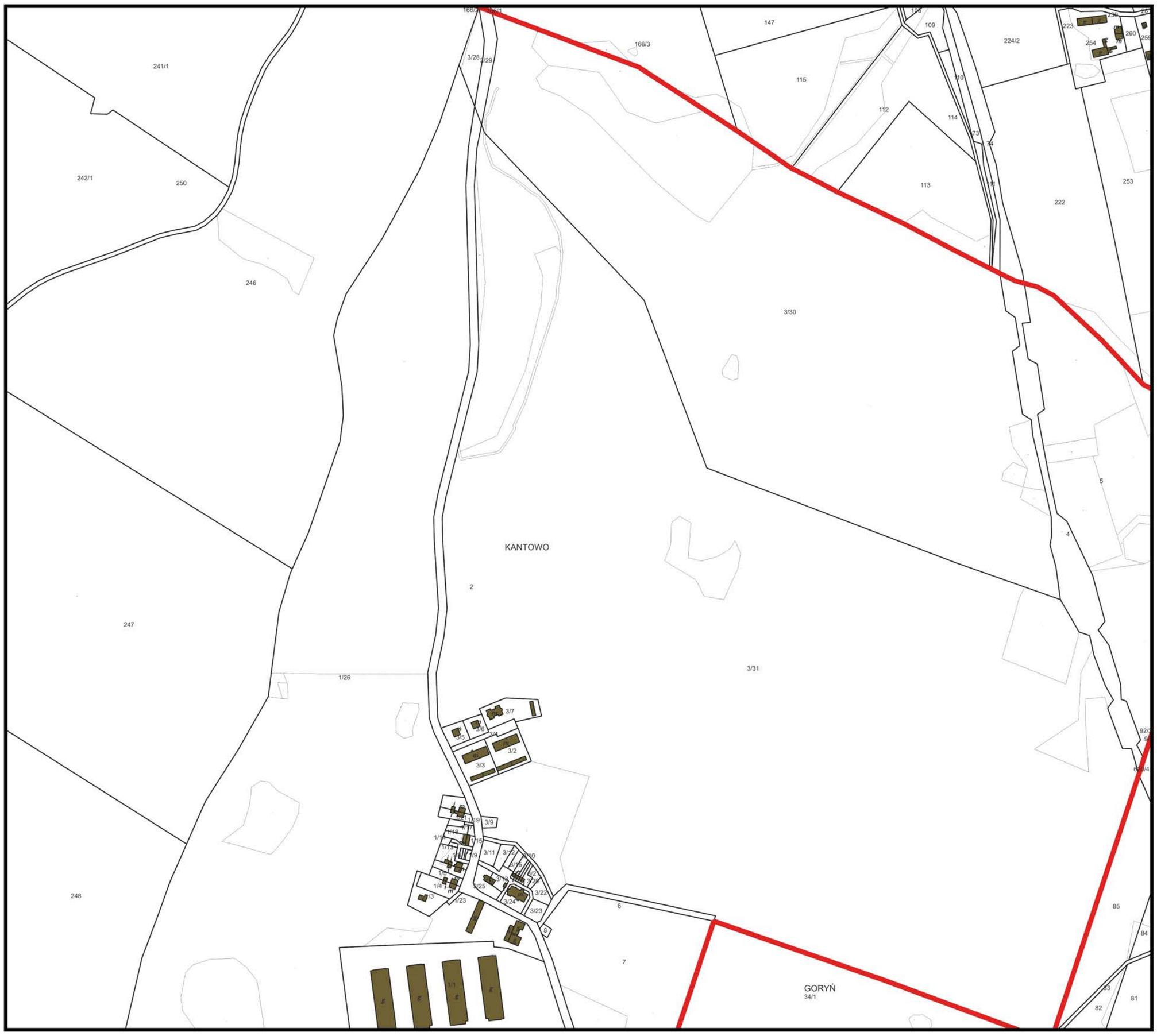

Legenda

- budynki
- obszar rewitalizacji
  - KISIELICE V
  - KISIELICE VI
  - NOWY FOLWARK
  - PŁAWTY WIELKIE
  - PŁAWTY WIELKIE 2
  - STARY FOLWARK
  - STARY FOLWARK 2
  - WAŁDOWO
  - WOLA
- obszar zdegradowany
- dzialki

Skala: 1:5000

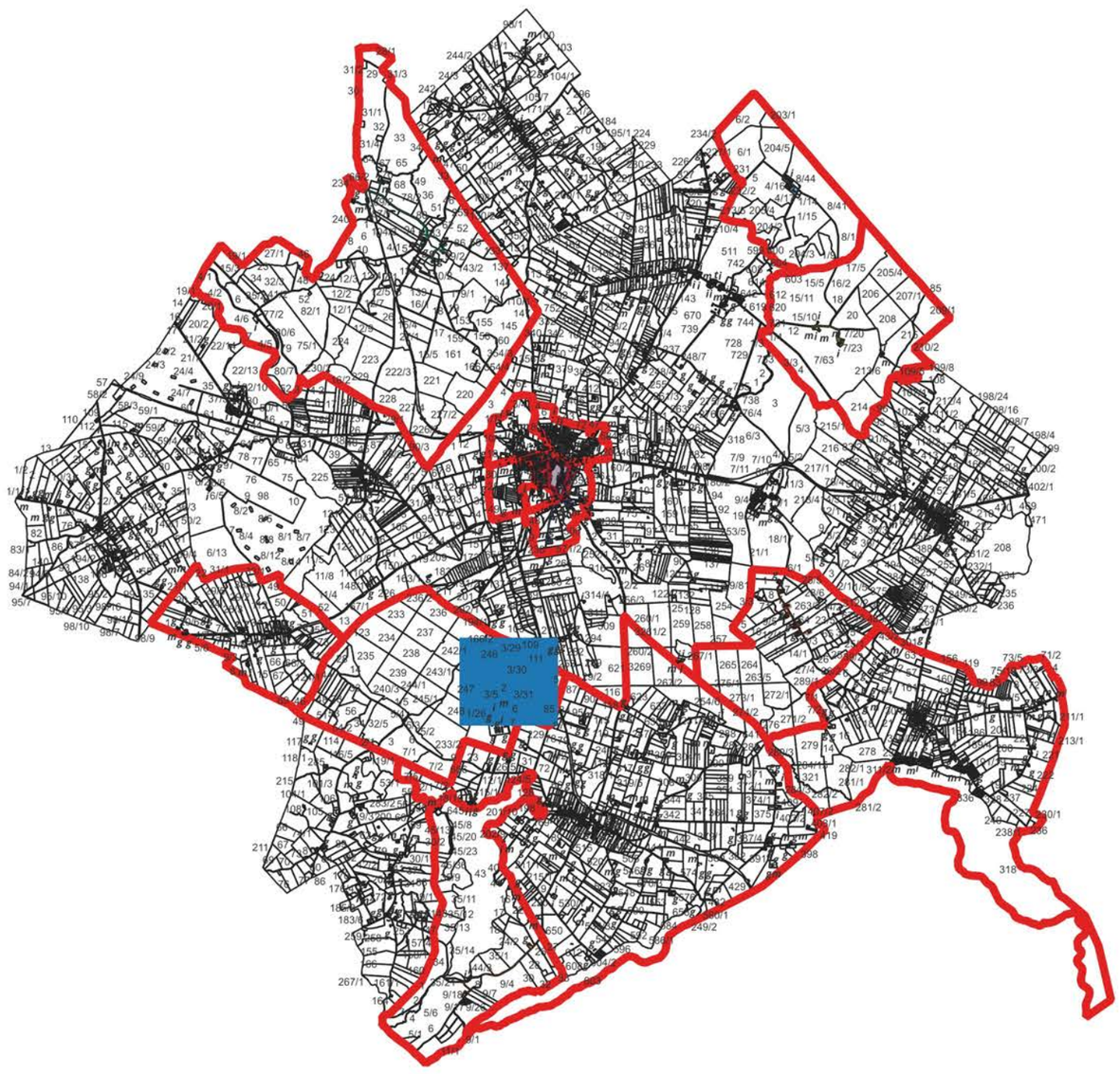

Mapa obszaru zdegradownego i obszaru rewitalizacji Gminy Kisielice



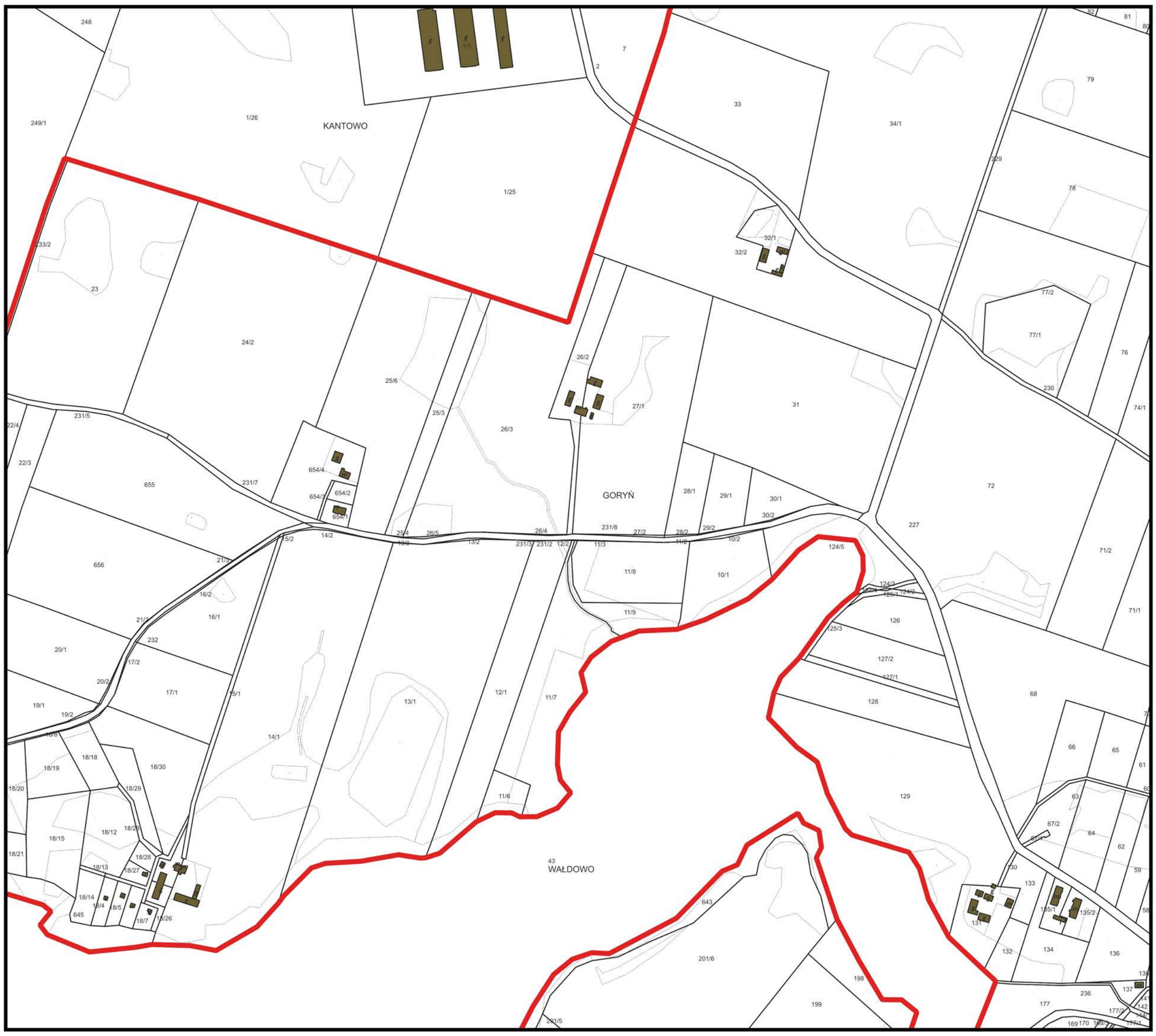

Legenda

- budynki
- obszar rewitalizacji
  - KISIELICE V
  - KISIELICE VI
  - NOWY FOLWARK
  - PŁAWTY WIELKIE
  - PŁAWTY WIELKIE 2
  - STARY FOLWARK
  - STARY FOLWARK 2
  - WAŁDOWO
  - WOLA
- obszar zdegradowany
- dzialki

Skala: 1:5000

Mapa obszaru zdegradownego i obszaru rewitalizacji Gminy Kisielice

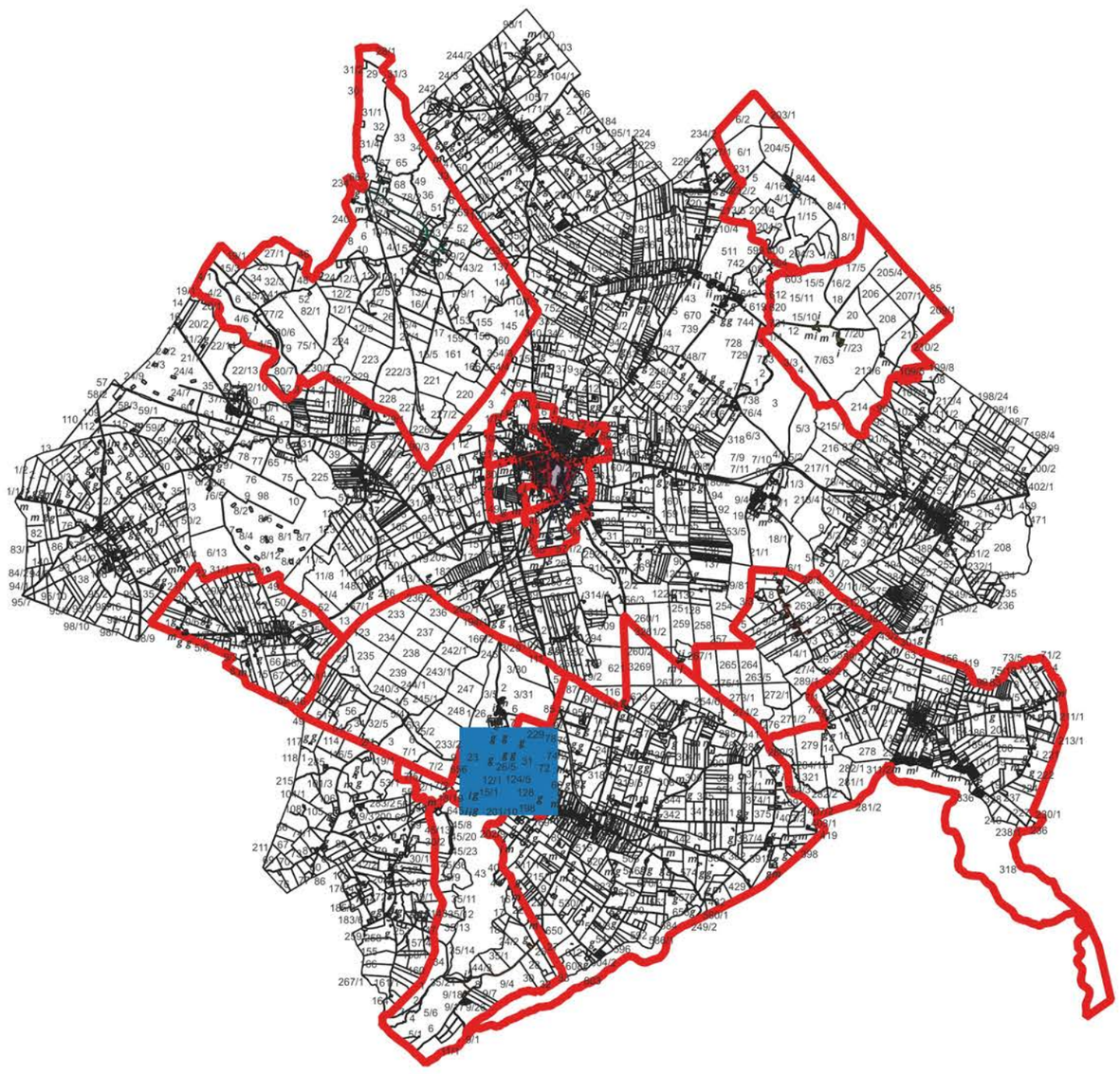



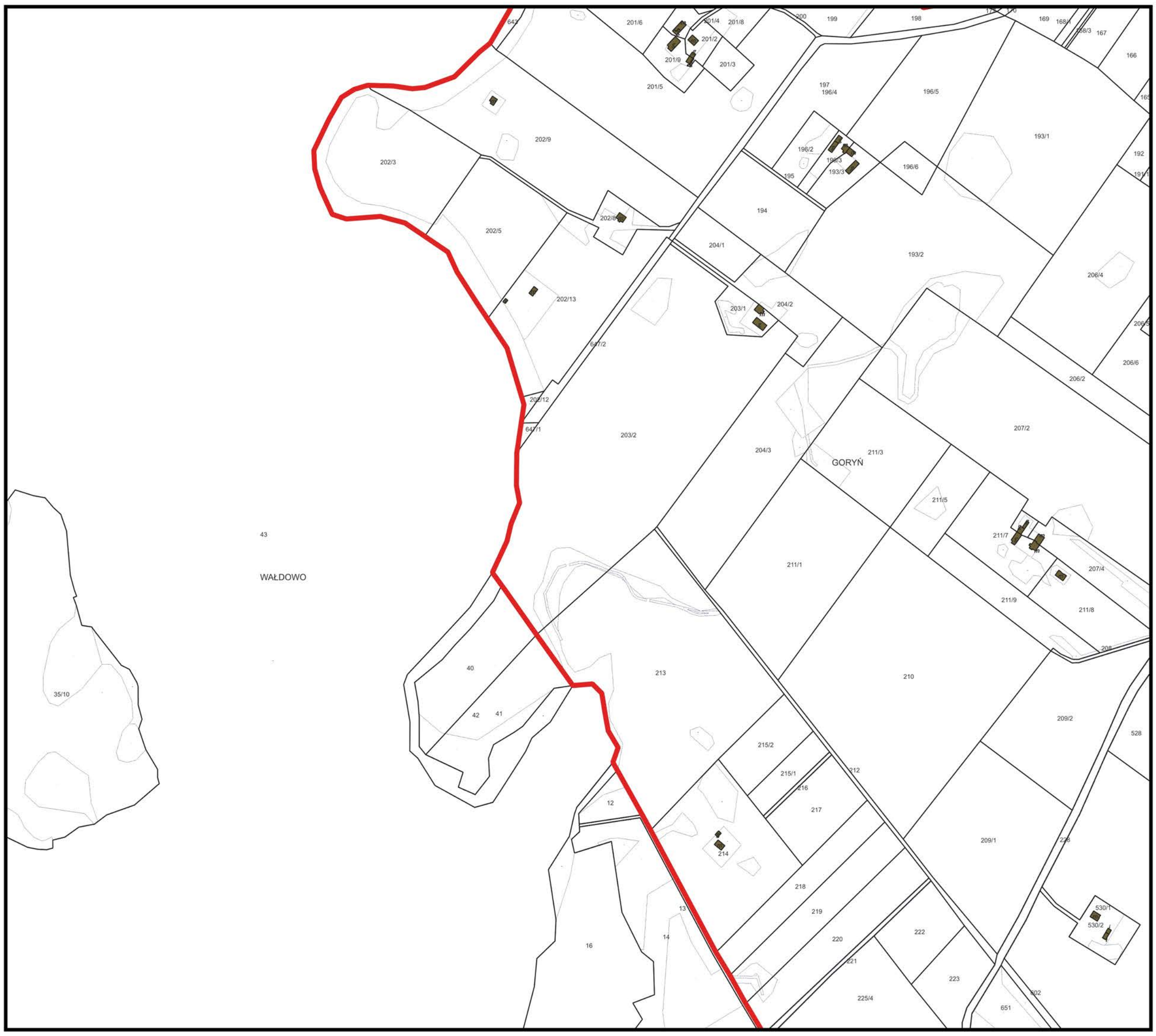

Legenda

- budynki

obszar rewitalizacji

- KISIELICE V
- KISIELICE VI
- NOWY FOLWARK
- PŁAWTY WIELKIE
- PŁAWTY WIELKIE 2
- STARY FOLWARK
- STARY FOLWARK 2
- WAŁDOWO
- WOLA
- obszar zdegradowany
- dzialki

Skala: 1:5000

Mapa obszaru zdegradownego i obszaru rewitalizacji Gminy Kisielice

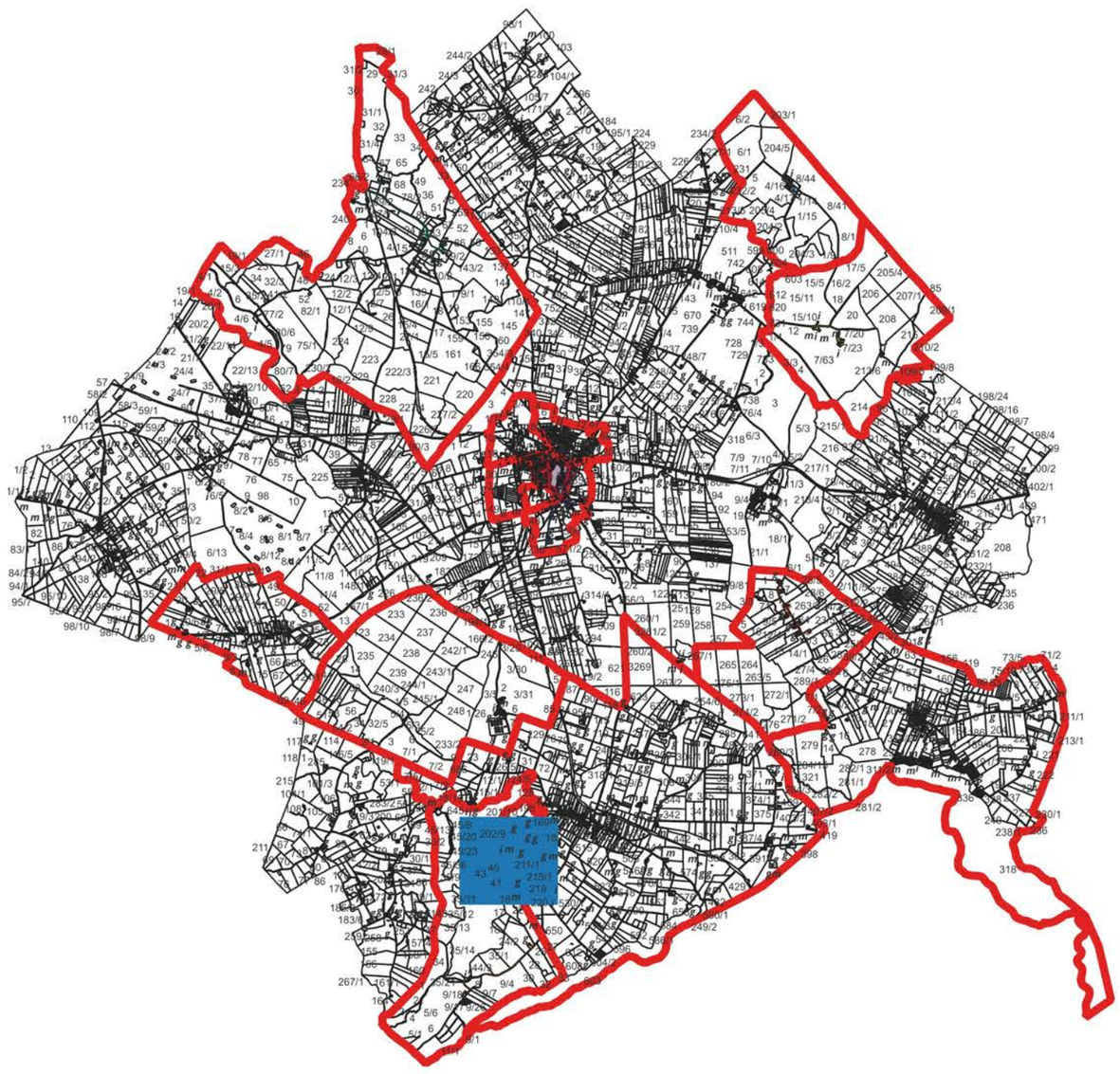



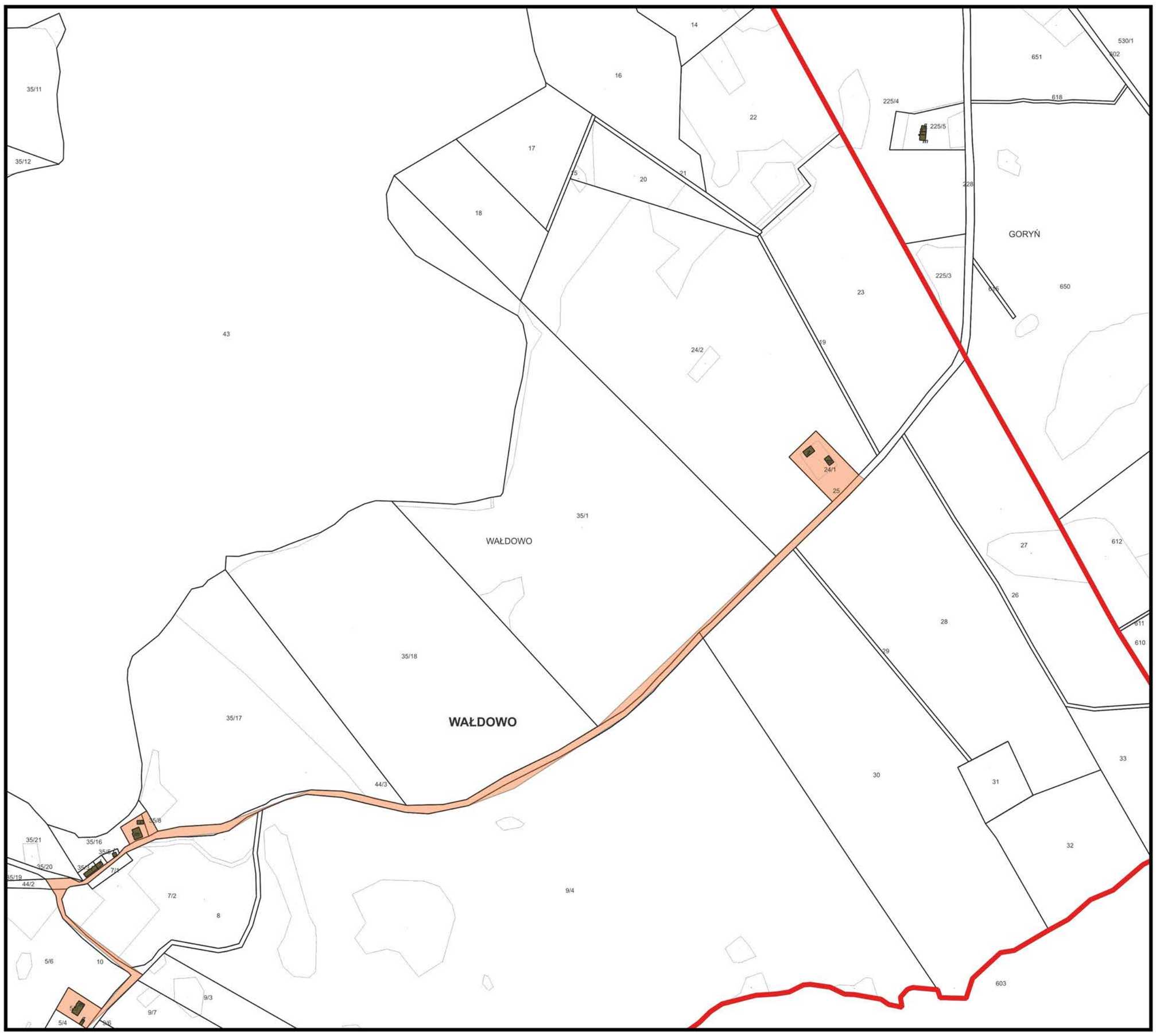

Legenda

- budynki
- obszar rewitalizacji
  - KISIELICE V
  - KISIELICE VI
  - NOWY FOLWARK
  - PŁAWTY WIELKIE
  - PŁAWTY WIELKIE 2
  - STARY FOLWARK
  - STARY FOLWARK 2
  - WAŁDOWO
  - WOLA
- obszar zdegradowany
- dzialki

Skala: 1:5000

Mapa obszaru zdegradownego i obszaru rewitalizacji Gminy Kisielice

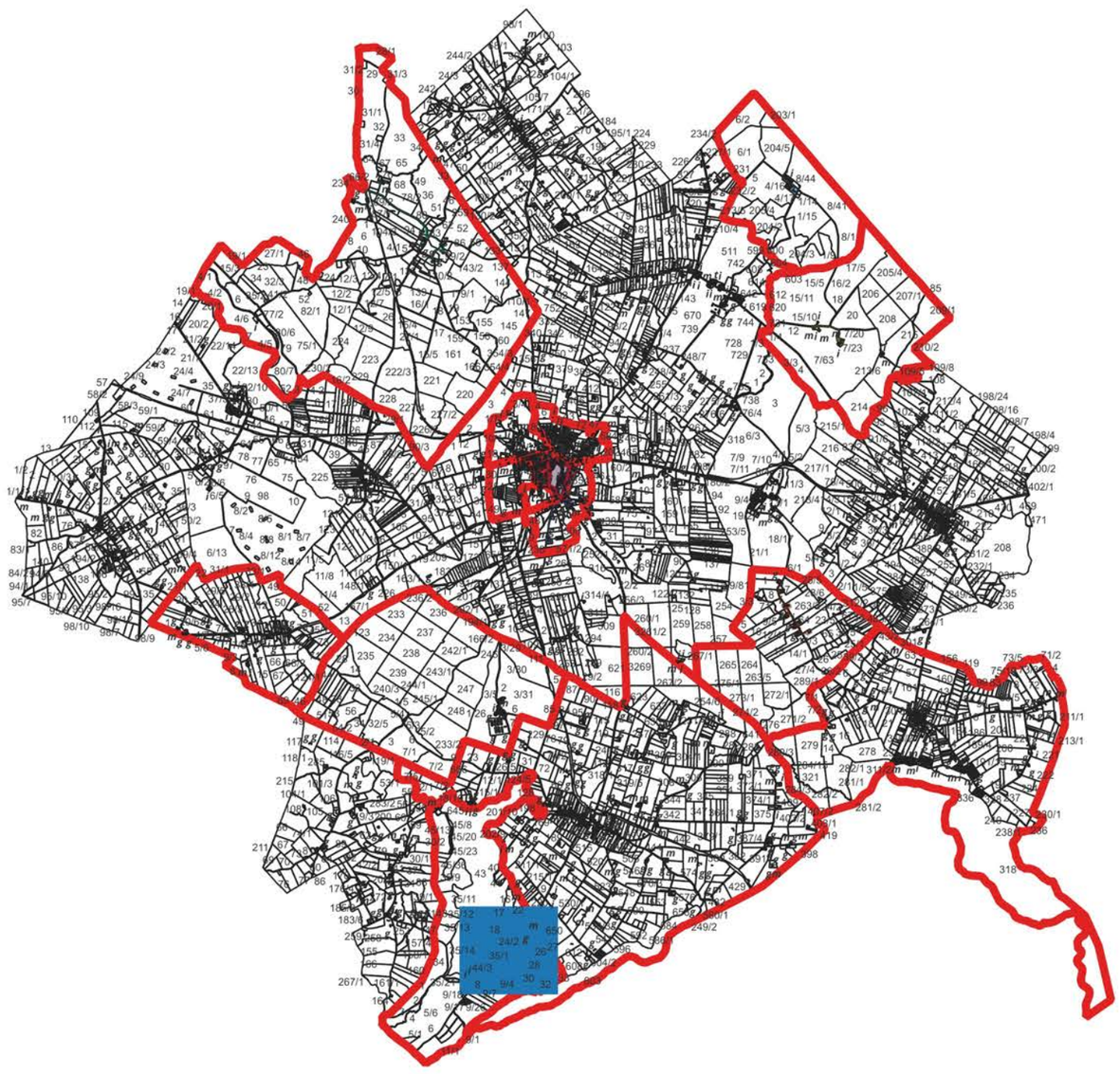



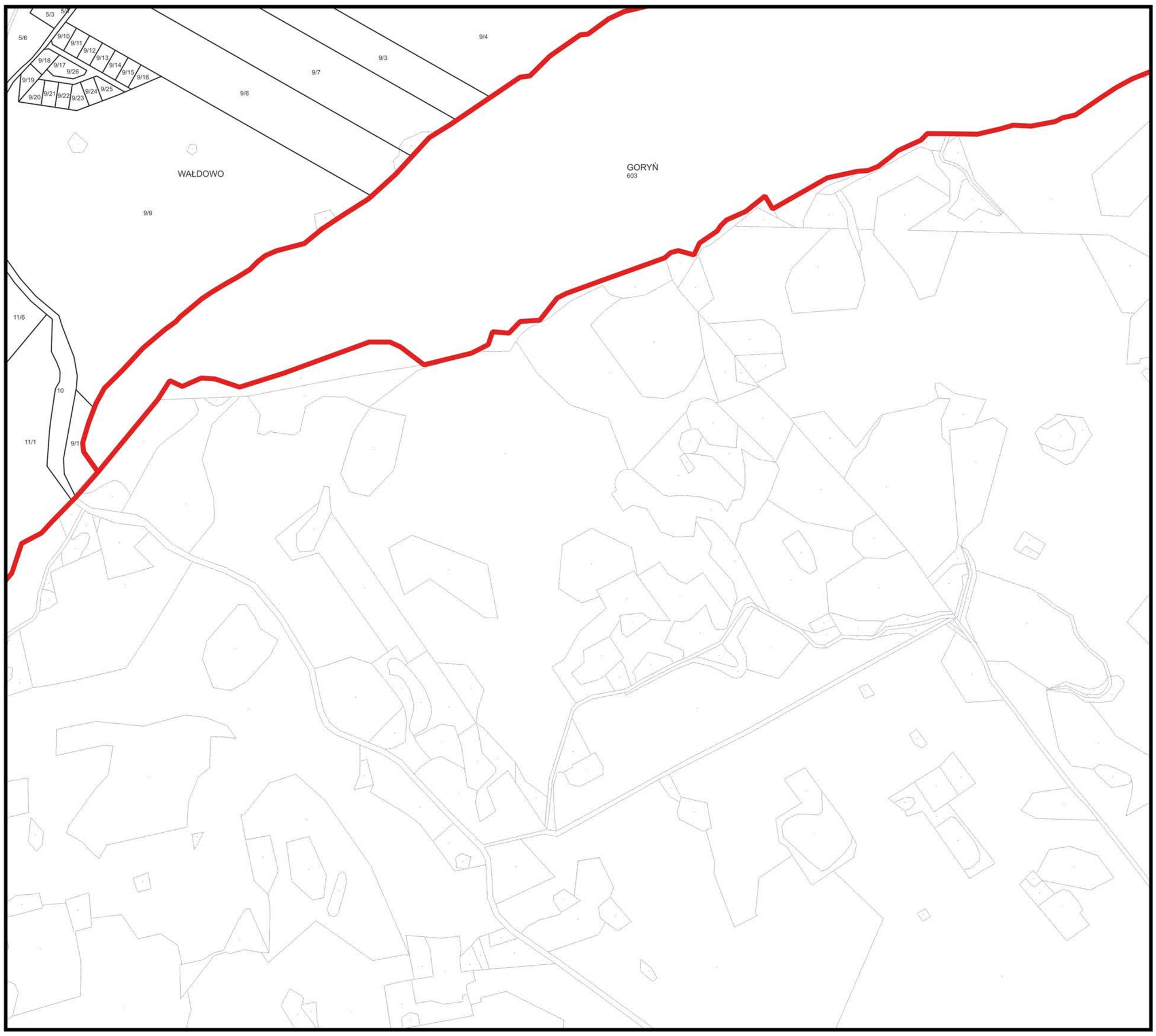

Legenda

- budynki

obszar rewitalizacji

- KISIELICE V
- KISIELICE VI
- NOWY FOLWARK
- PŁAWTY WIELKIE
- PŁAWTY WIELKIE 2
- STARY FOLWARK
- STARY FOLWARK 2
- WAŁDOWO
- WOLA
- obszar zdegradowany
- dzialki

Skala: 1:5000

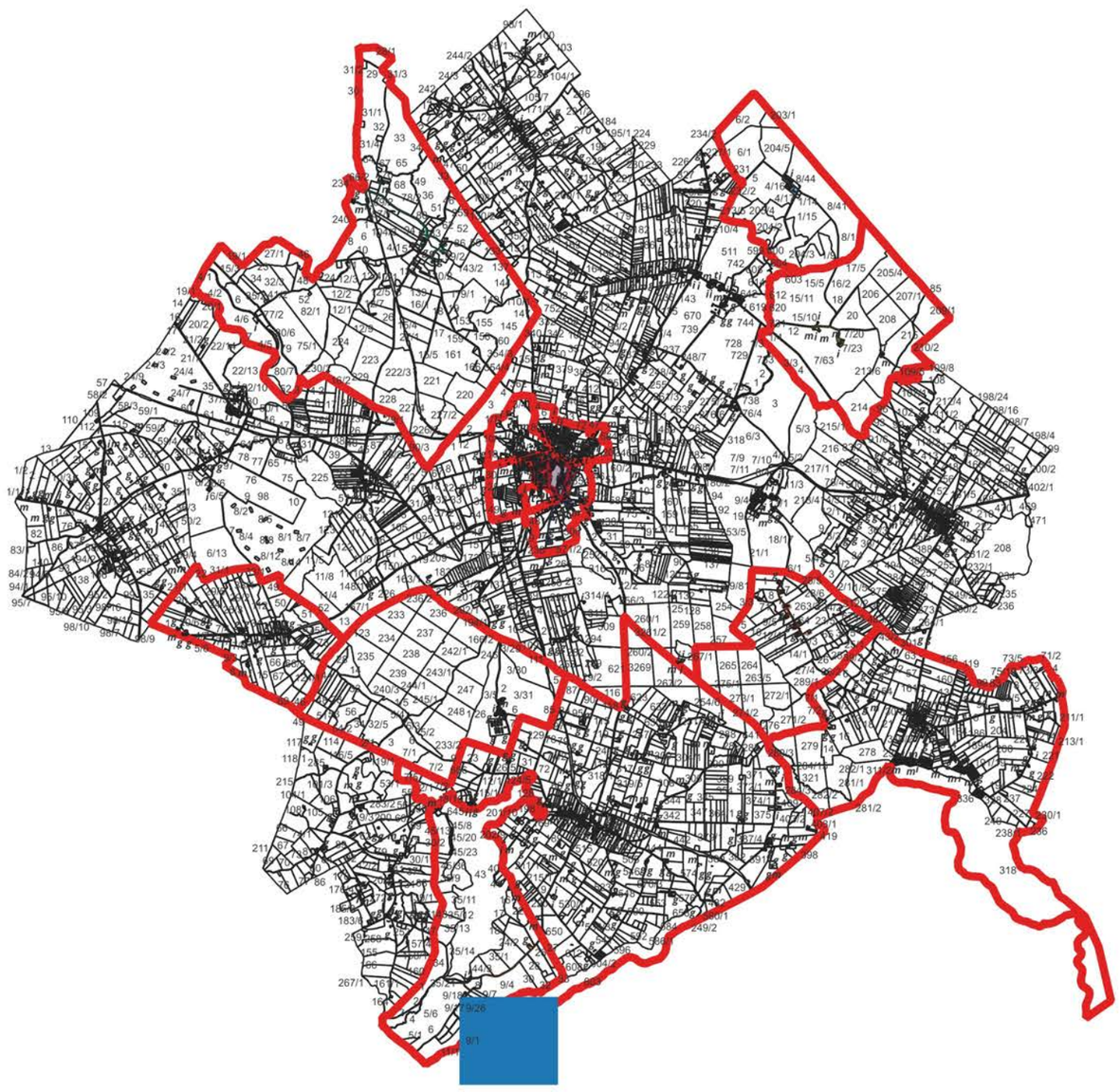

Mapa obszaru zdegradownego i obszaru rewitalizacji Gminy Kisielice



Legenda

- budynki

obszar rewitalizacji

- KISIELICE V
- KISIELICE VI
- NOWY FOLWARK
- PŁAWTY WIELKIE
- PŁAWTY WIELKIE 2
- STARY FOLWARK
- STARY FOLWARK 2
- WAŁDOWO
- WOLA
- obszar zdegradowany
- dzialki

Skala: 1:5000

Mapa obszaru zdegradownego i obszaru rewitalizacji Gminy Kisielice

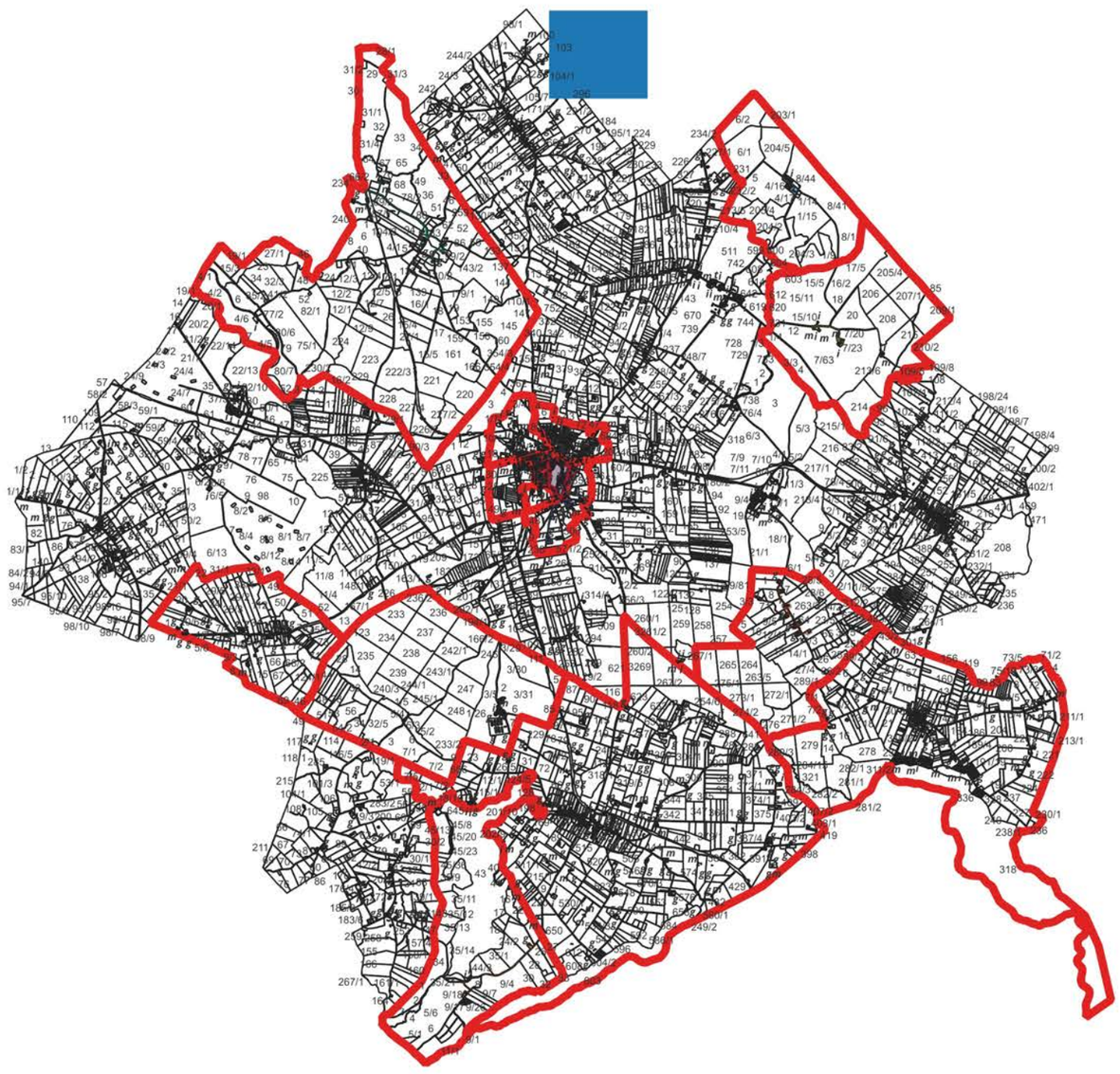



Strona 52 z 110

Legenda

- budynki

obszar rewitalizacji

- KISIELICE V
- KISIELICE VI
- NOWY FOLWARK
- PŁAWTY WIELKIE
- PŁAWTY WIELKIE 2
- STARY FOLWARK
- STARY FOLWARK 2
- WAŁDOWO
- WOLA
- obszar zdegradowany
- dzialki

Skala: 1:5000

Mapa obszaru zdegradownego i obszaru rewitalizacji Gminy Kisielice

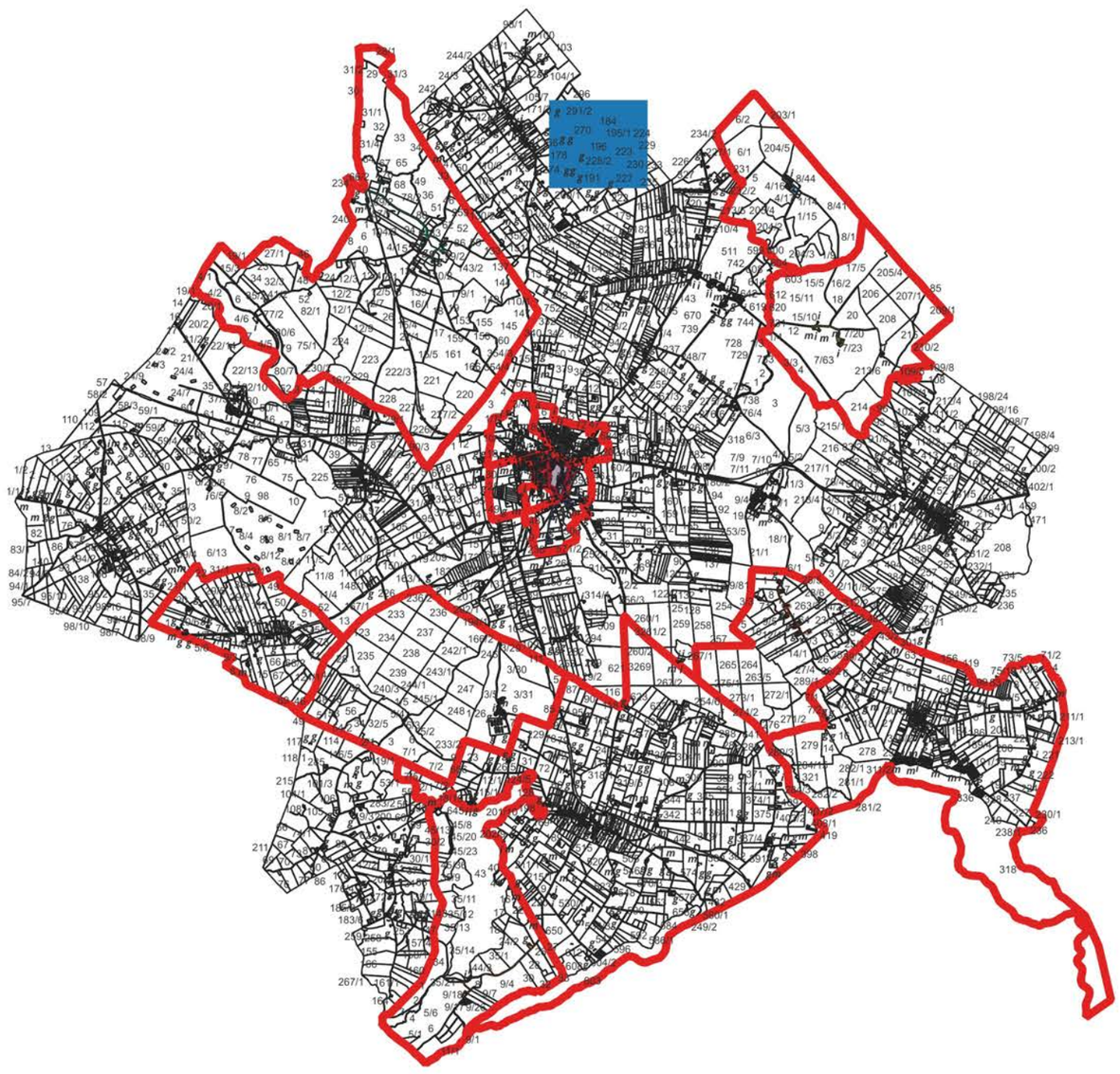



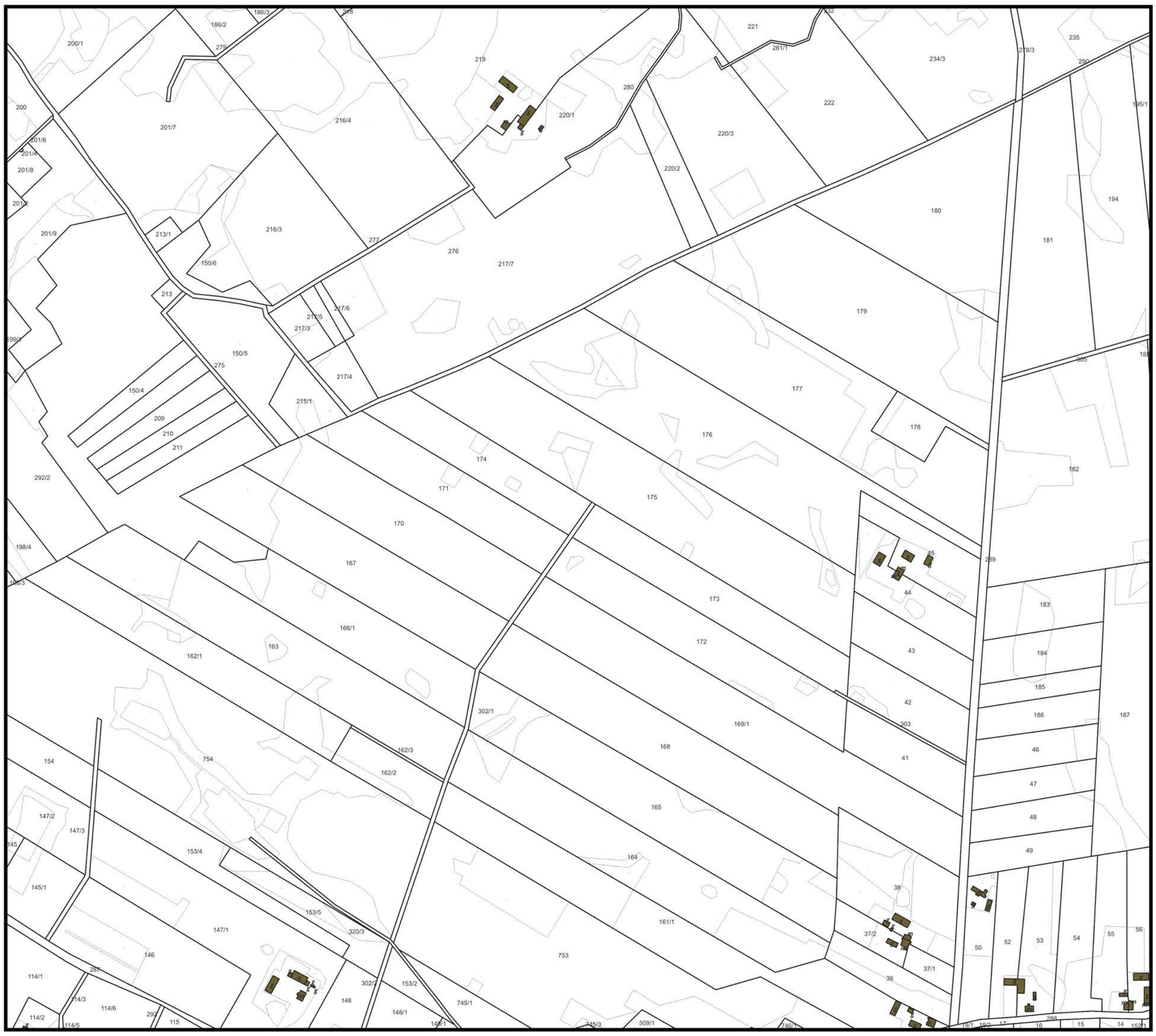

Legenda

- budynki

obszar rewitalizacji

- KISIELICE V
- KISIELICE VI
- NOWY FOLWARK
- PŁAWTY WIELKIE
- PŁAWTY WIELKIE 2
- STARY FOLWARK
- STARY FOLWARK 2
- WAŁDOWO
- WOLA
- obszar zdegradowany
- dzialki

Skala: 1:5000

Mapa obszaru zdegradownego i obszaru rewitalizacji Gminy Kisielice

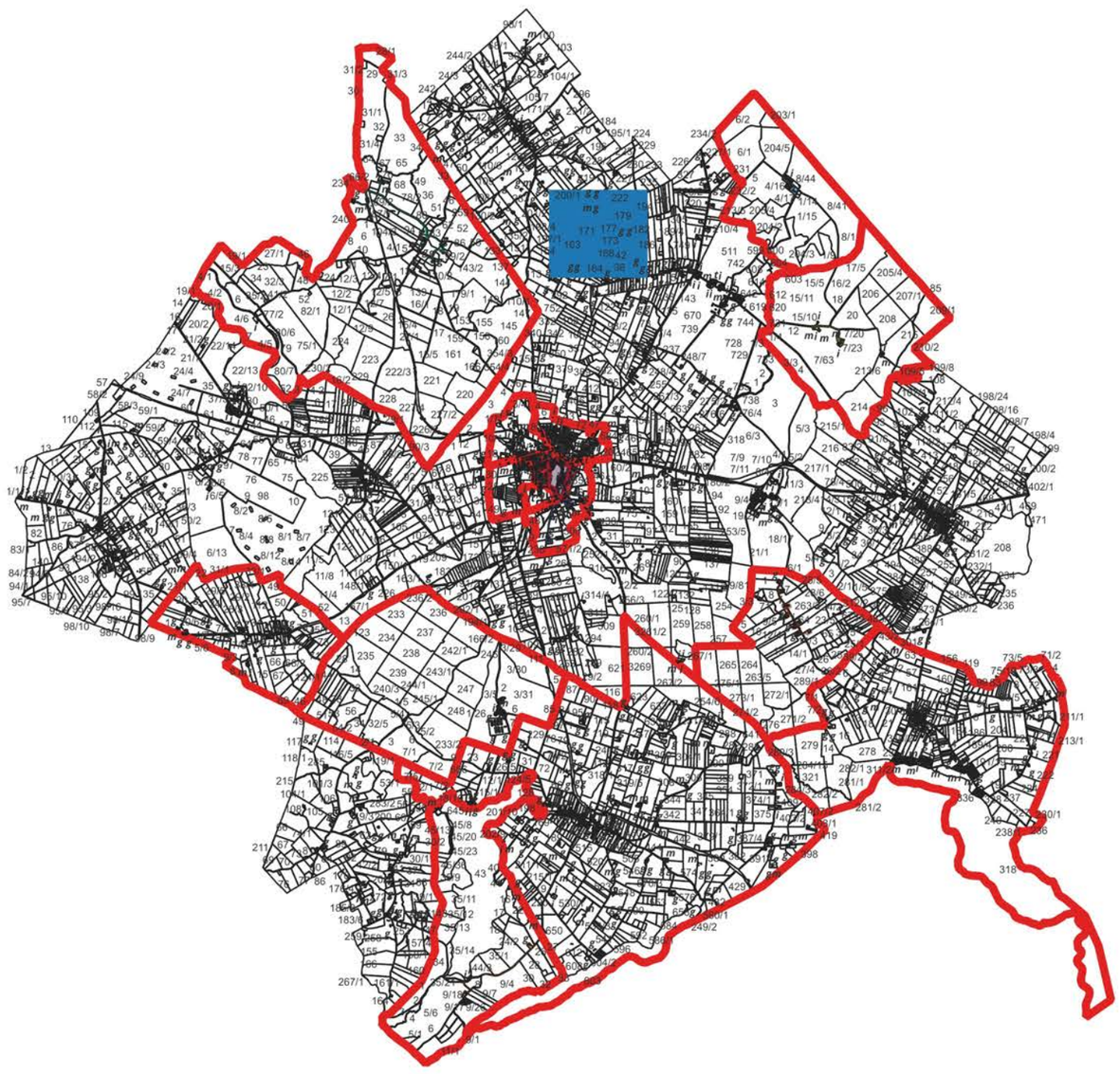



Legenda

- budynki

obszar rewitalizacji

- KISIELICE V
- KISIELICE VI
- NOWY FOLWARK
- PŁAWTY WIELKIE
- PŁAWTY WIELKIE 2
- STARY FOLWARK
- STARY FOLWARK 2
- WAŁDOWO
- WOLA
- obszar zdegradowany
- dzialki

Skala: 1:5000

Mapa obszaru zdegradownego i obszaru rewitalizacji Gminy Kisielice

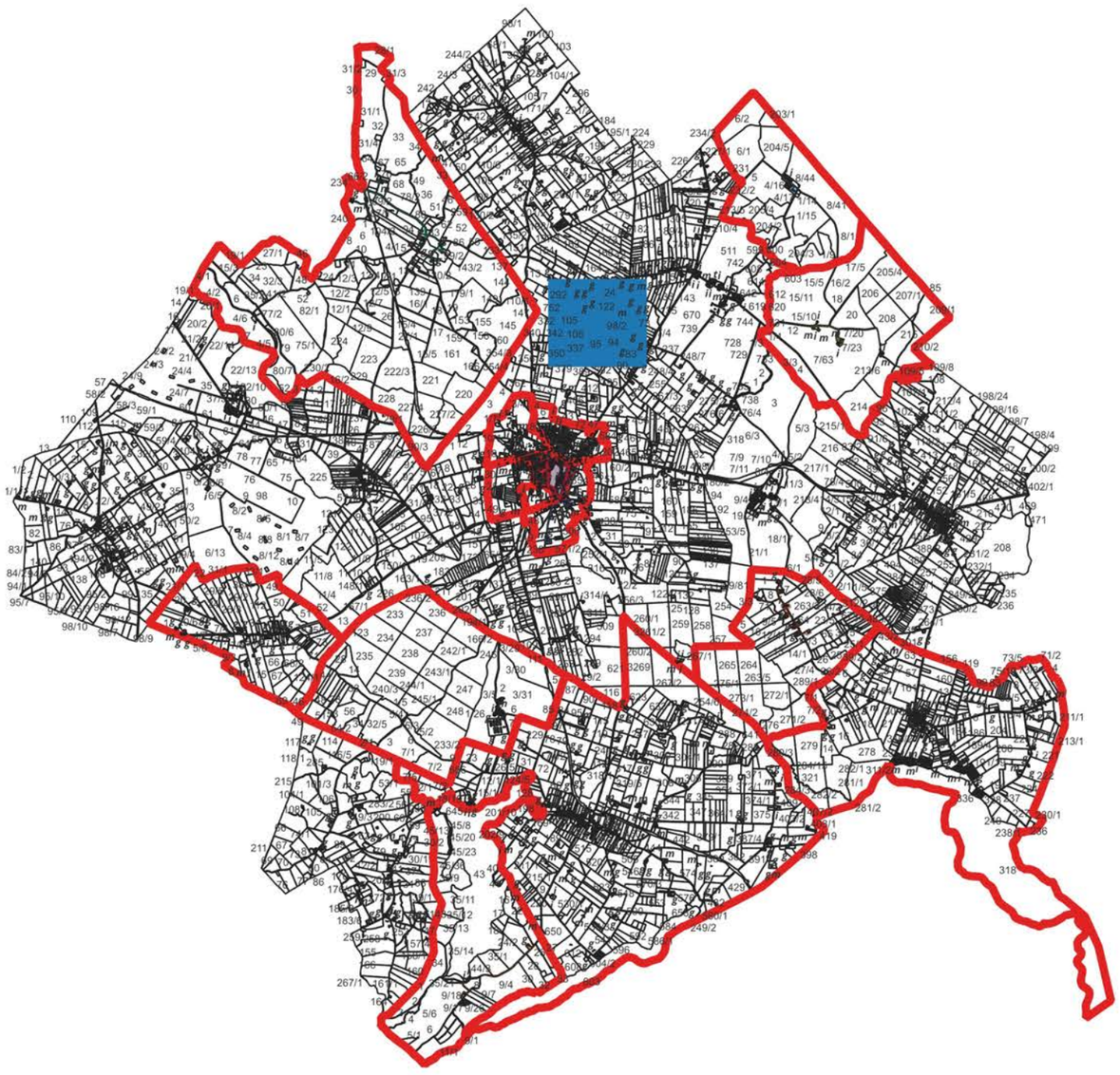



Strona 55 z 110

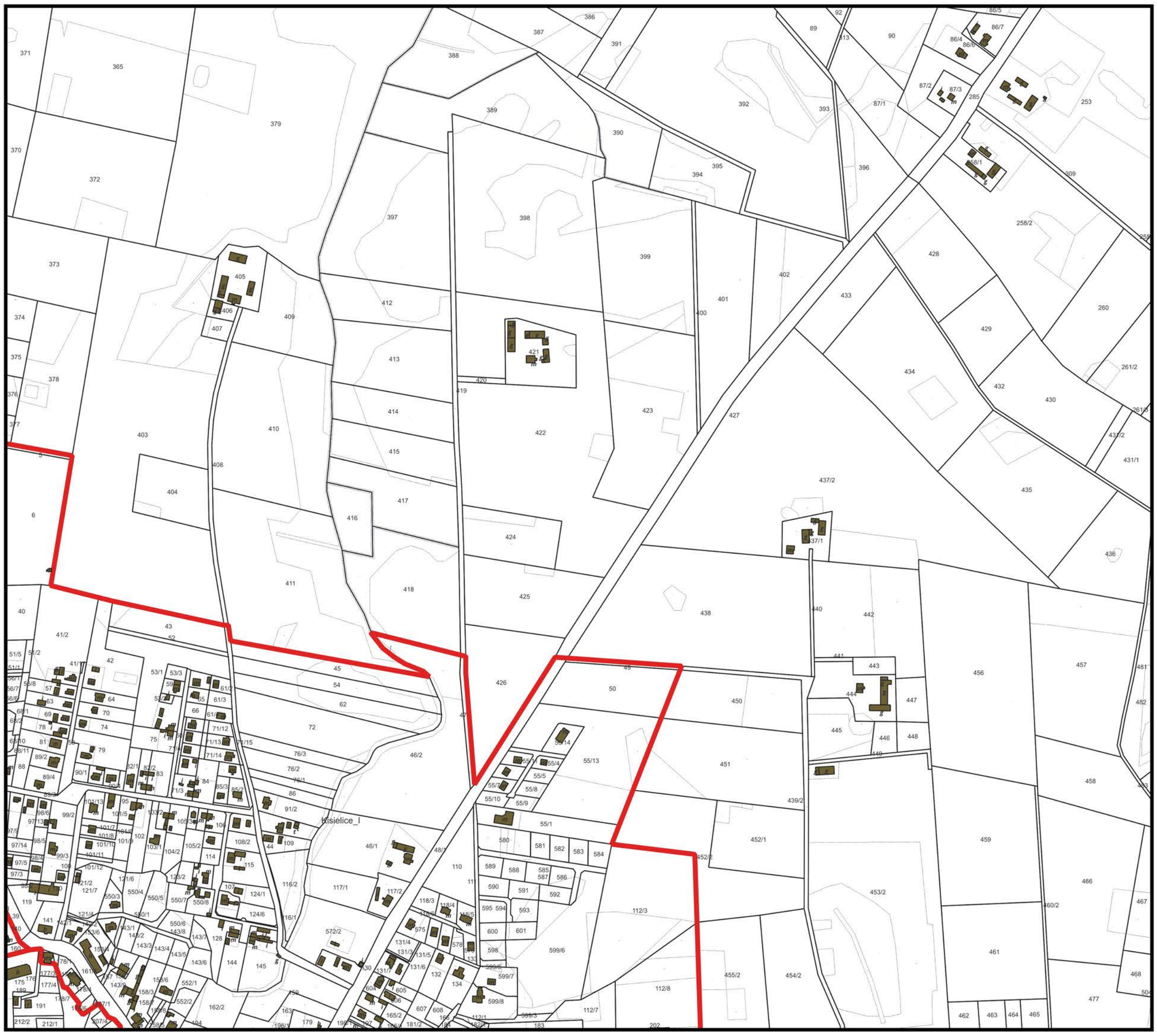

Legenda

- budynki
- obszar rewitalizacji
  - KISIELICE V
  - KISIELICE VI
  - NOWY FOLWARK
  - PŁAWTY WIELKIE
  - PŁAWTY WIELKIE 2
  - STARY FOLWARK
  - STARY FOLWARK 2
  - WAŁDOWO
  - WOLA
- obszar zdegradowany
- dzialki

Skala: 1:5000

Mapa obszaru zdegradownego i obszaru rewitalizacji Gminy Kisielice

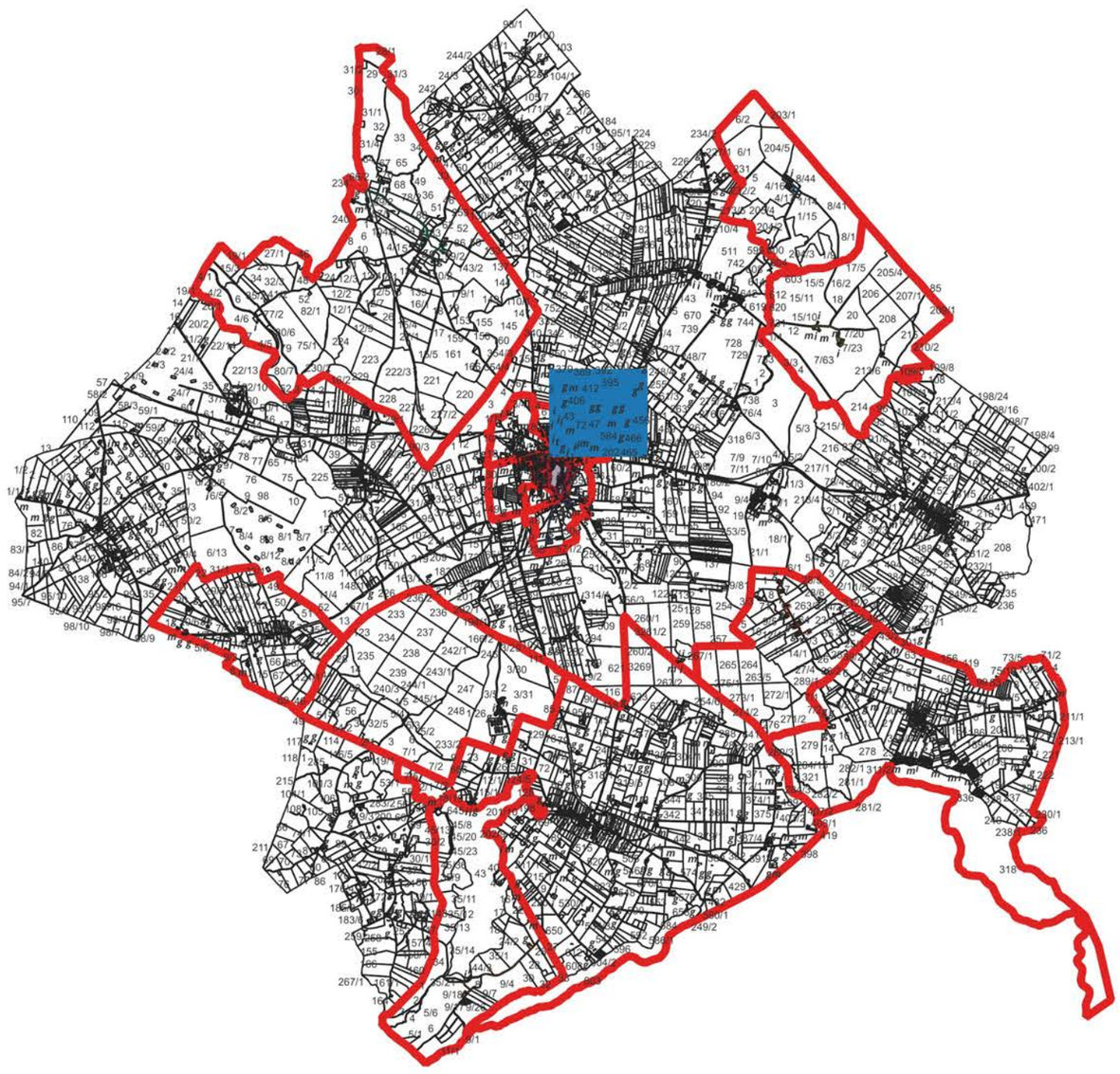



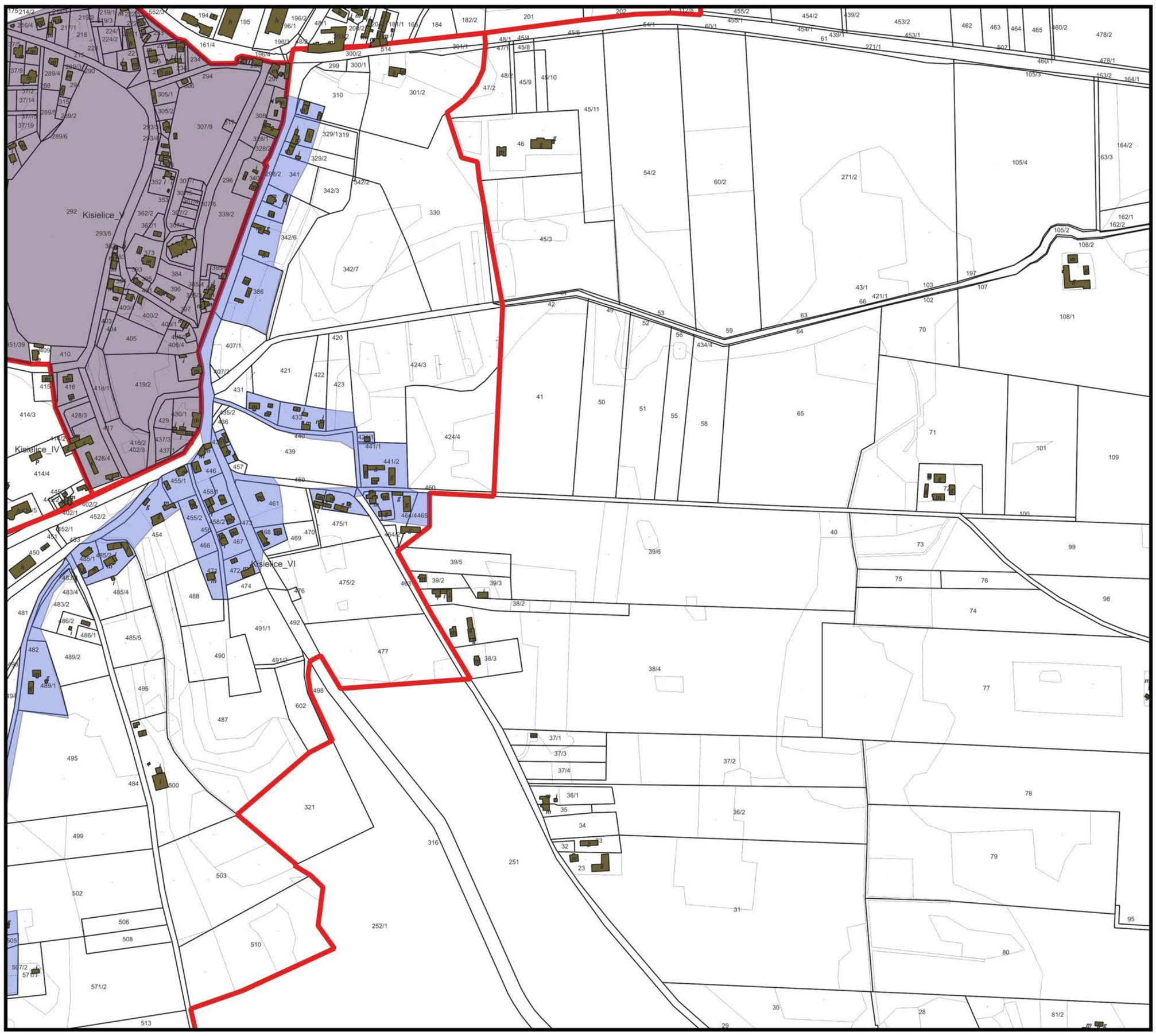

Legenda

- budynki
- obszar rewitalizacji
  - KISIELICE V
  - KISIELICE VI
  - NOWY FOLWARK
  - PŁAWTY WIELKIE
  - PŁAWTY WIELKIE 2
  - STARY FOLWARK
  - STARY FOLWARK 2
  - WAŁDOWO
  - WOLA
- obszar zdegradowany
- dzialki

Skala: 1:5000

Mapa obszaru zdegradownego i obszaru rewitalizacji Gminy Kisielice

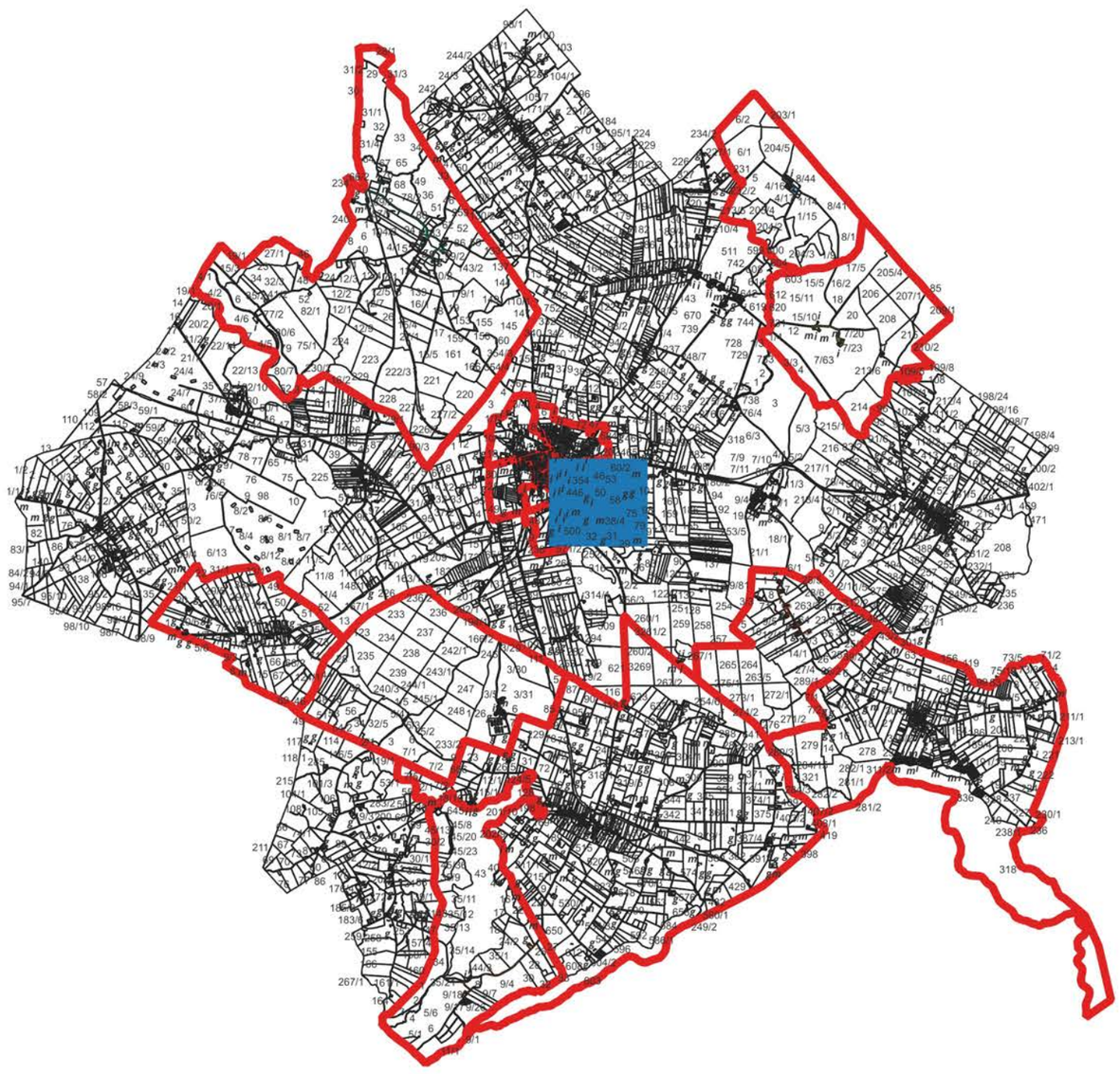



Strona 57 z 110

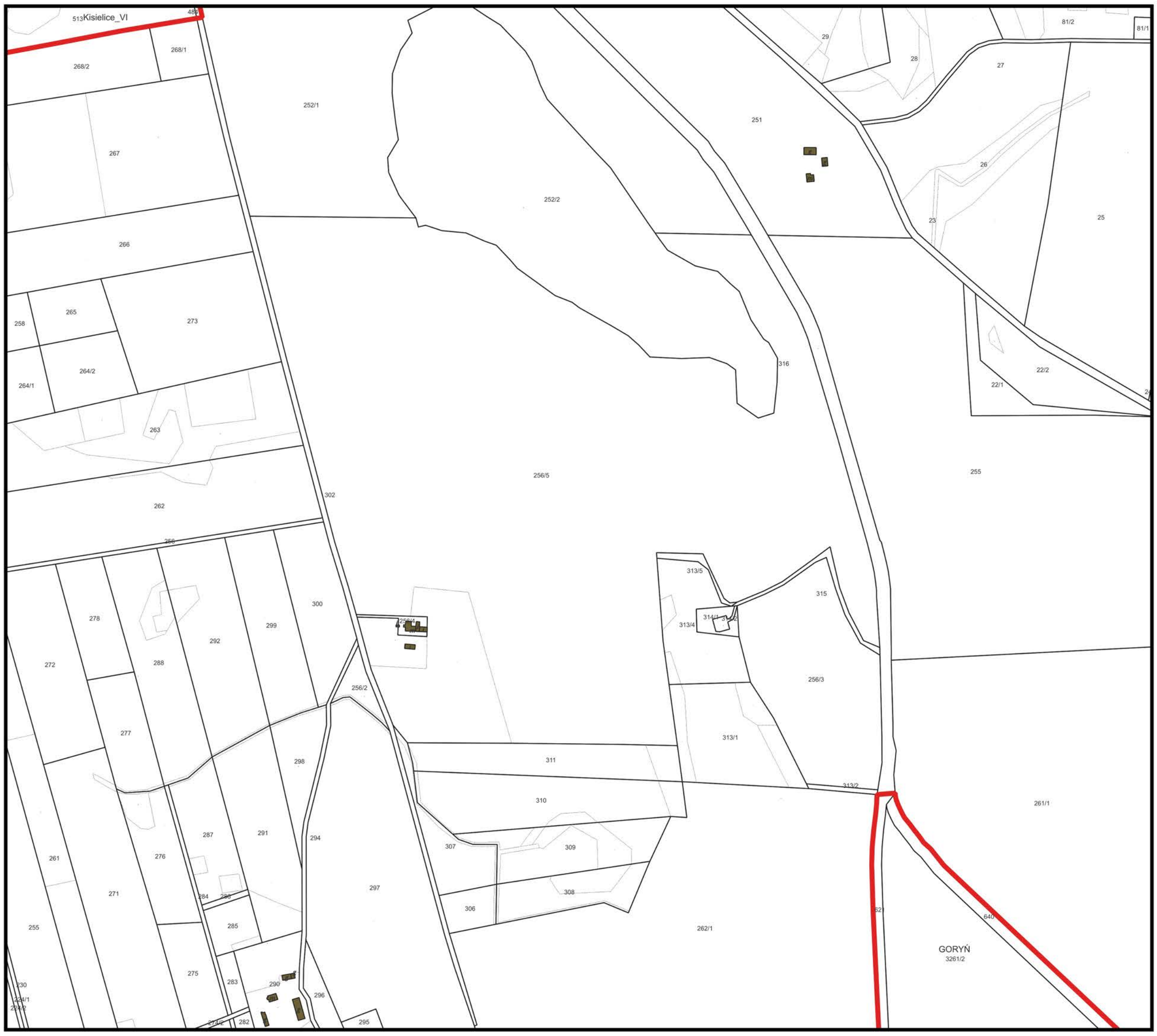

Legenda

- budynki
- obszar rewitalizacji
  - KISIELICE V
  - KISIELICE VI
  - NOWY FOLWARK
  - PŁAWTY WIELKIE
  - PŁAWTY WIELKIE 2
  - STARY FOLWARK
  - STARY FOLWARK 2
  - WAŁDOWO
  - WOLA
- obszar zdegradowany
- dzialki

Skala: 1:5000

Mapa obszaru zdegradownego i obszaru rewitalizacji Gminy Kisielice

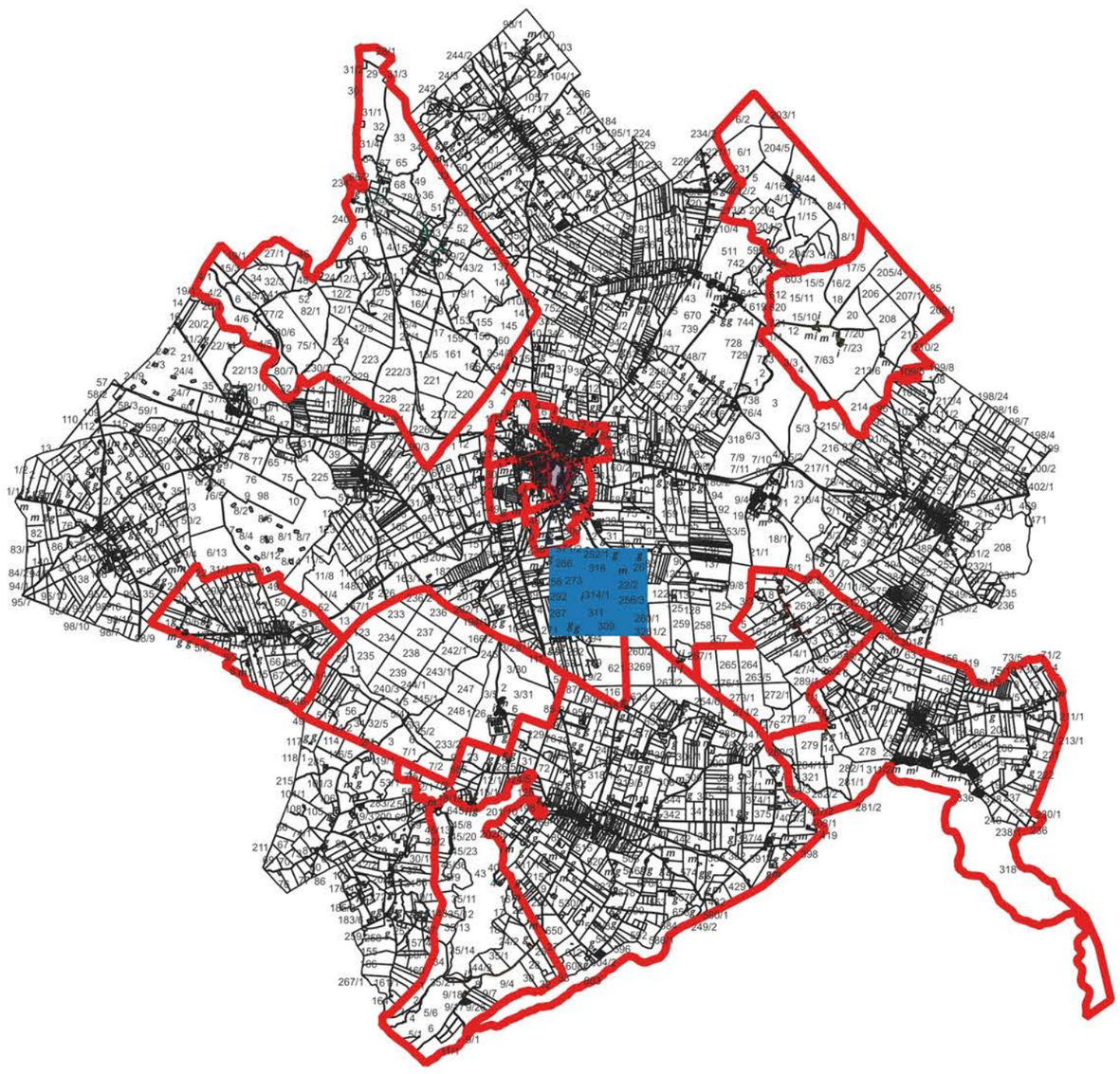



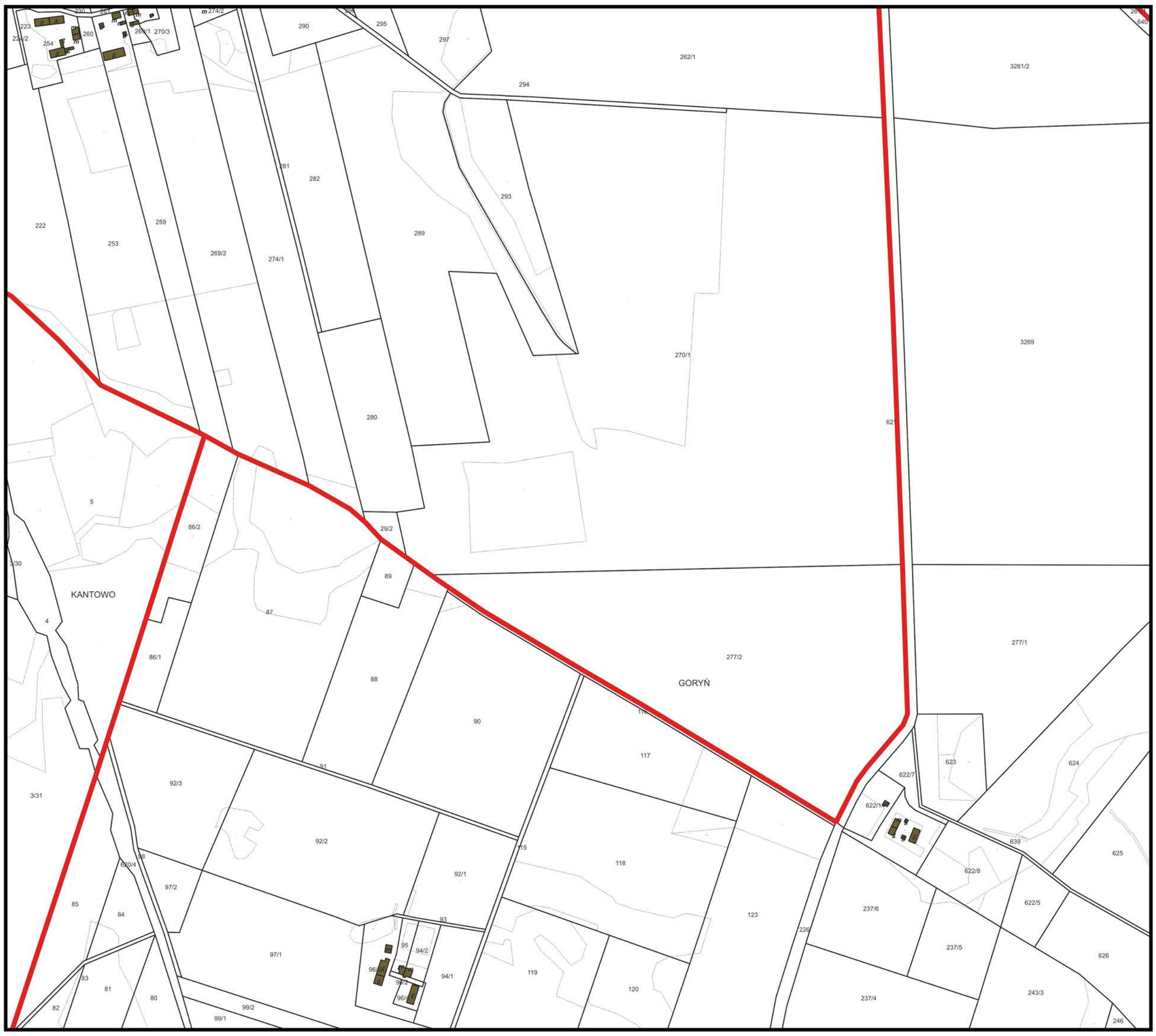

Legenda

- budynki

obszar rewitalizacji

- KISIELICE V
- KISIELICE VI
- NOWY FOLWARK
- PŁAWTY WIELKIE
- PŁAWTY WIELKIE 2
- STARY FOLWARK
- STARY FOLWARK 2
- WAŁDOWO
- WOLA
- obszar zdegradowany
- dzialki

Skala: 1:5000

Mapa obszaru zdegradownego i obszaru rewitalizacji Gminy Kisielice

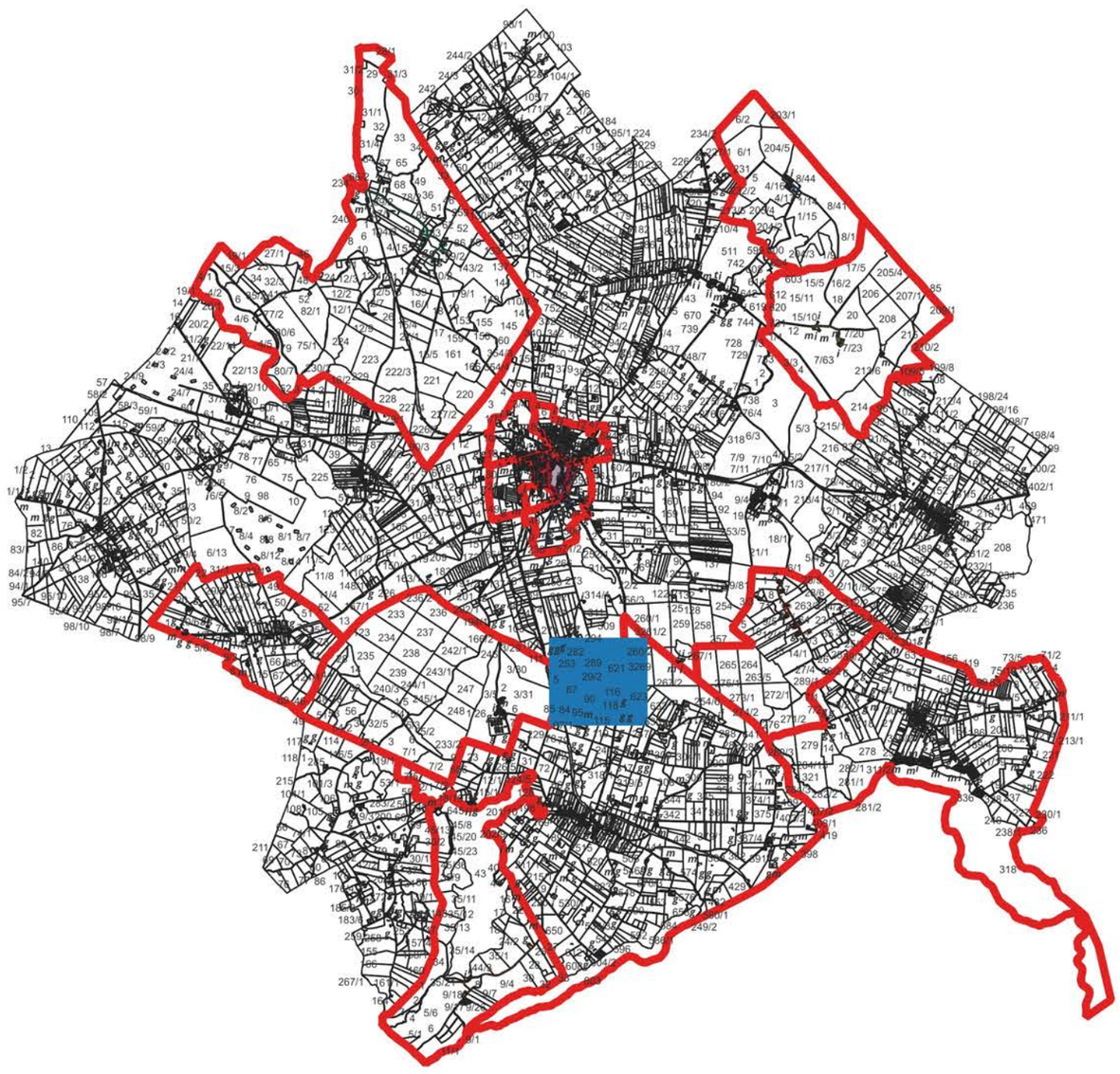



Legenda

- budynki

obszar rewitalizacji

- KISIELICE V
- KISIELICE VI
- NOWY FOLWARK
- PŁAWTY WIELKIE
- PŁAWTY WIELKIE 2
- STARY FOLWARK
- STARY FOLWARK 2
- WAŁDOWO
- WOLA
- obszar zdegradowany
- dzialki

Skala: 1:5000

Mapa obszaru zdegradownego i obszaru rewitalizacji Gminy Kisielice

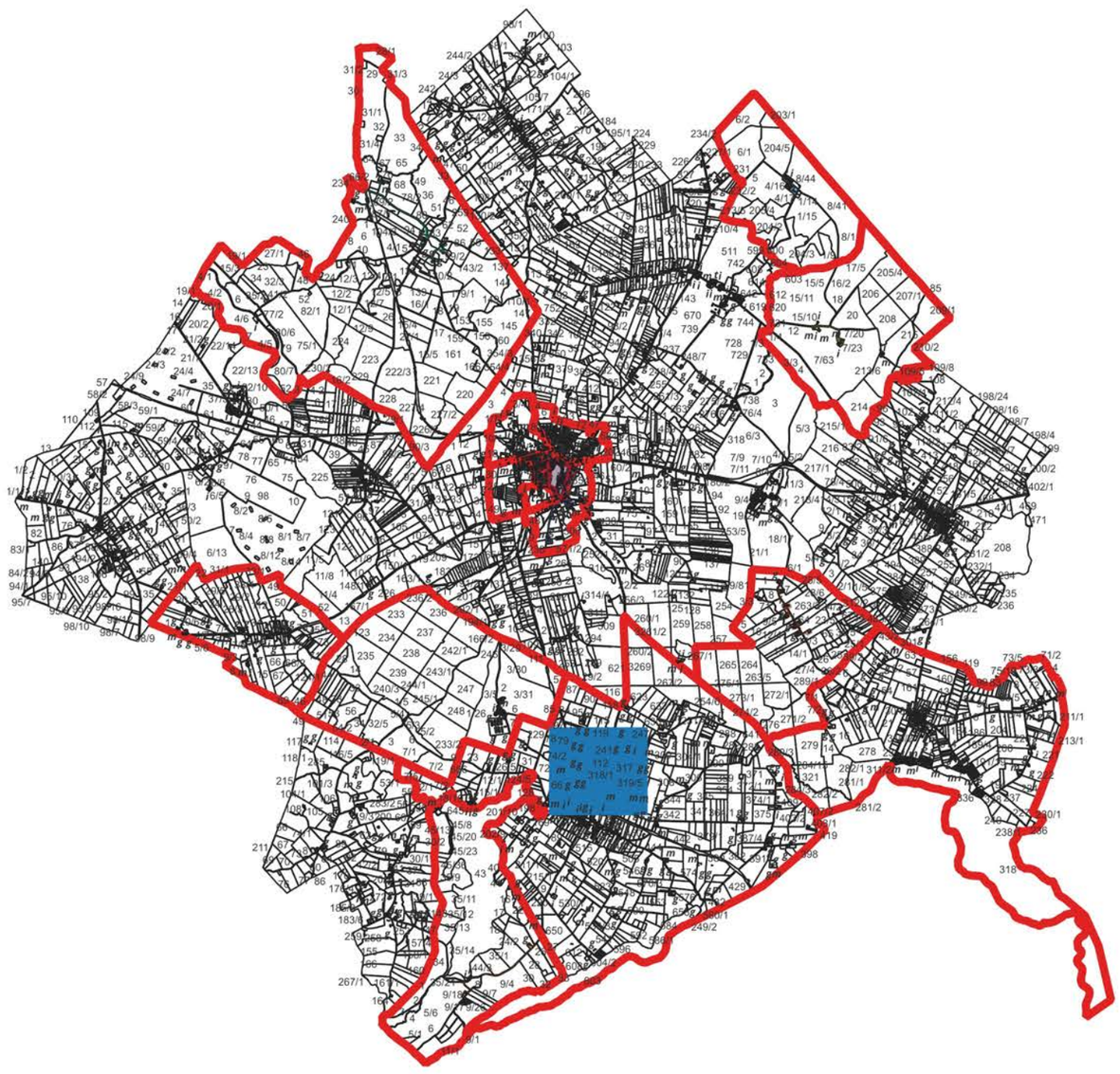



Legenda

- budynki

obszar rewitalizacji

- KISIELICE V
- KISIELICE VI
- NOWY FOLWARK
- PŁAWTY WIELKIE
- PŁAWTY WIELKIE 2
- STARY FOLWARK
- STARY FOLWARK 2
- WAŁDOWO
- WOLA
- obszar zdegradowany
- dzialki

Skala: 1:5000

Mapa obszaru zdegradownego i obszaru rewitalizacji Gminy Kisielice

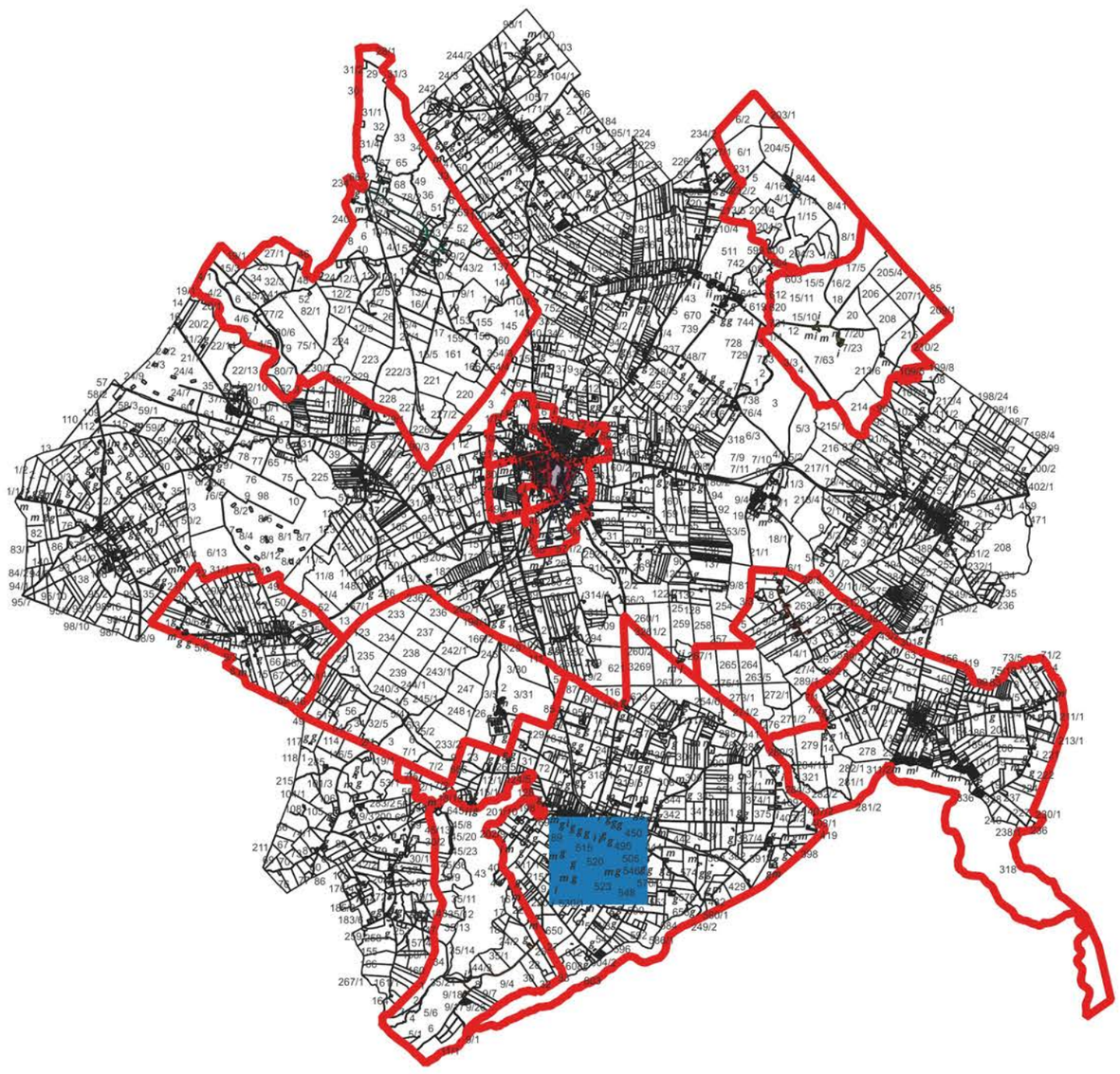



Strona 61 z 110

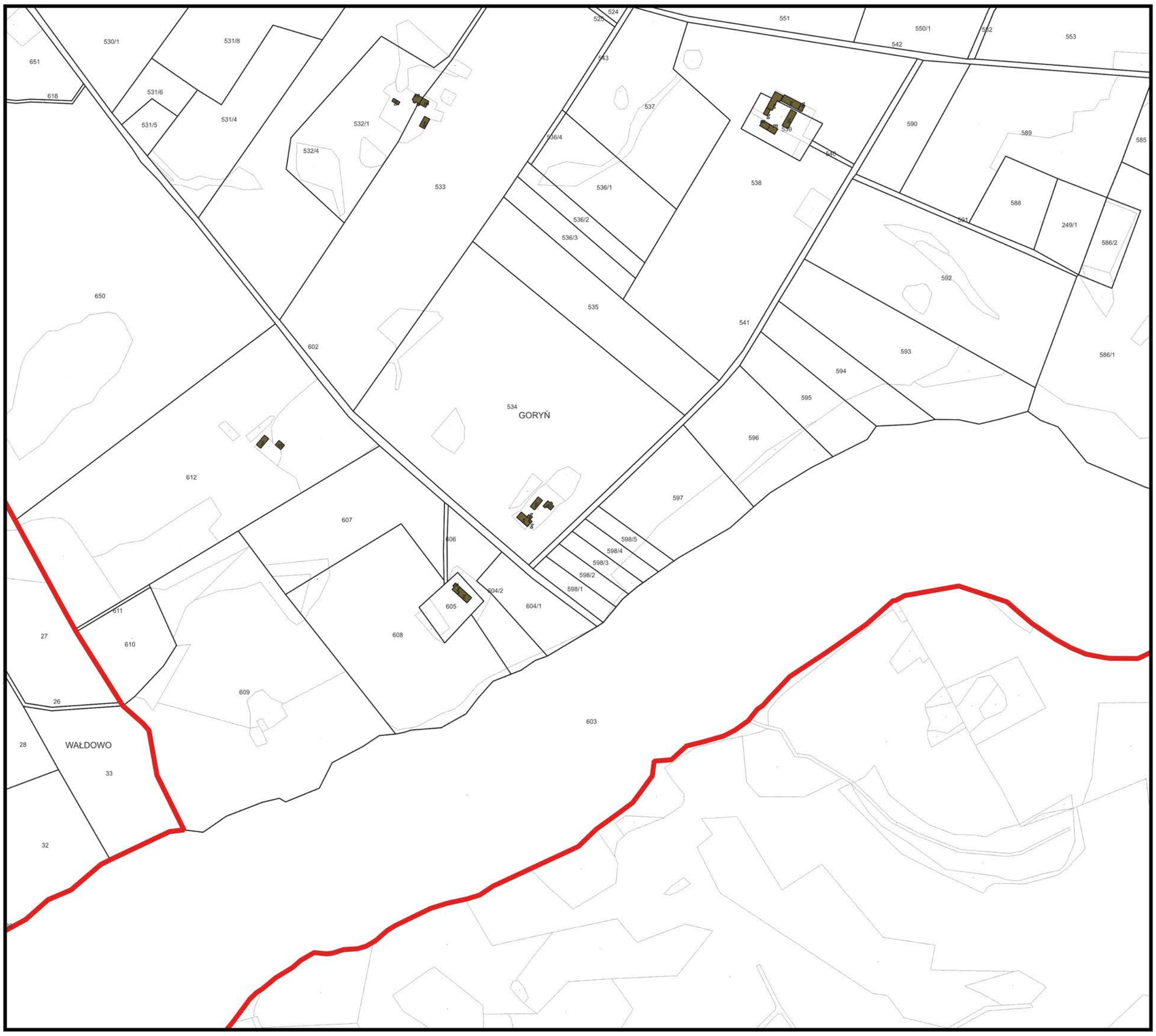

Legenda

- budynki
- obszar rewitalizacji
  - KISIELICE V
  - KISIELICE VI
  - NOWY FOLWARK
  - PŁAWTY WIELKIE
  - PŁAWTY WIELKIE 2
  - STARY FOLWARK
  - STARY FOLWARK 2
  - WAŁDOWO
  - WOLA
- obszar zdegradowany
- dzialki

Skala: 1:5000

Mapa obszaru zdegradownego i obszaru rewitalizacji Gminy Kisielice

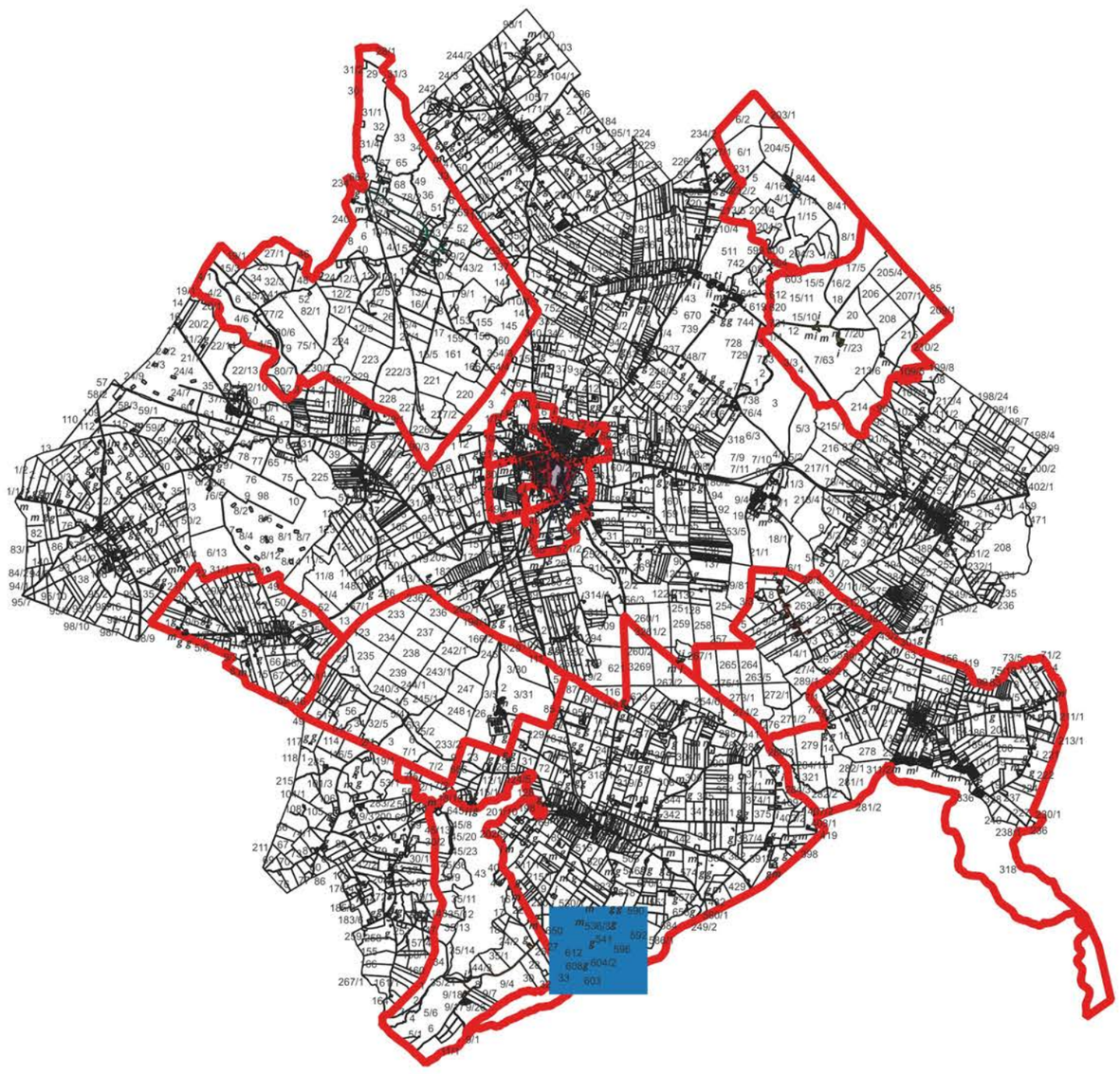



Strona 62 z 110

Legenda

- budynki

obszar rewitalizacji

- KISIELICE V
- KISIELICE VI
- NOWY FOLWARK
- PŁAWTY WIELKIE
- PŁAWTY WIELKIE 2
- STARY FOLWARK
- STARY FOLWARK 2
- WAŁDOWO
- WOLA
- obszar zdegradowany
- dzialki

Skala: 1:5000

Mapa obszaru zdegradownego i obszaru rewitalizacji Gminy Kisielice

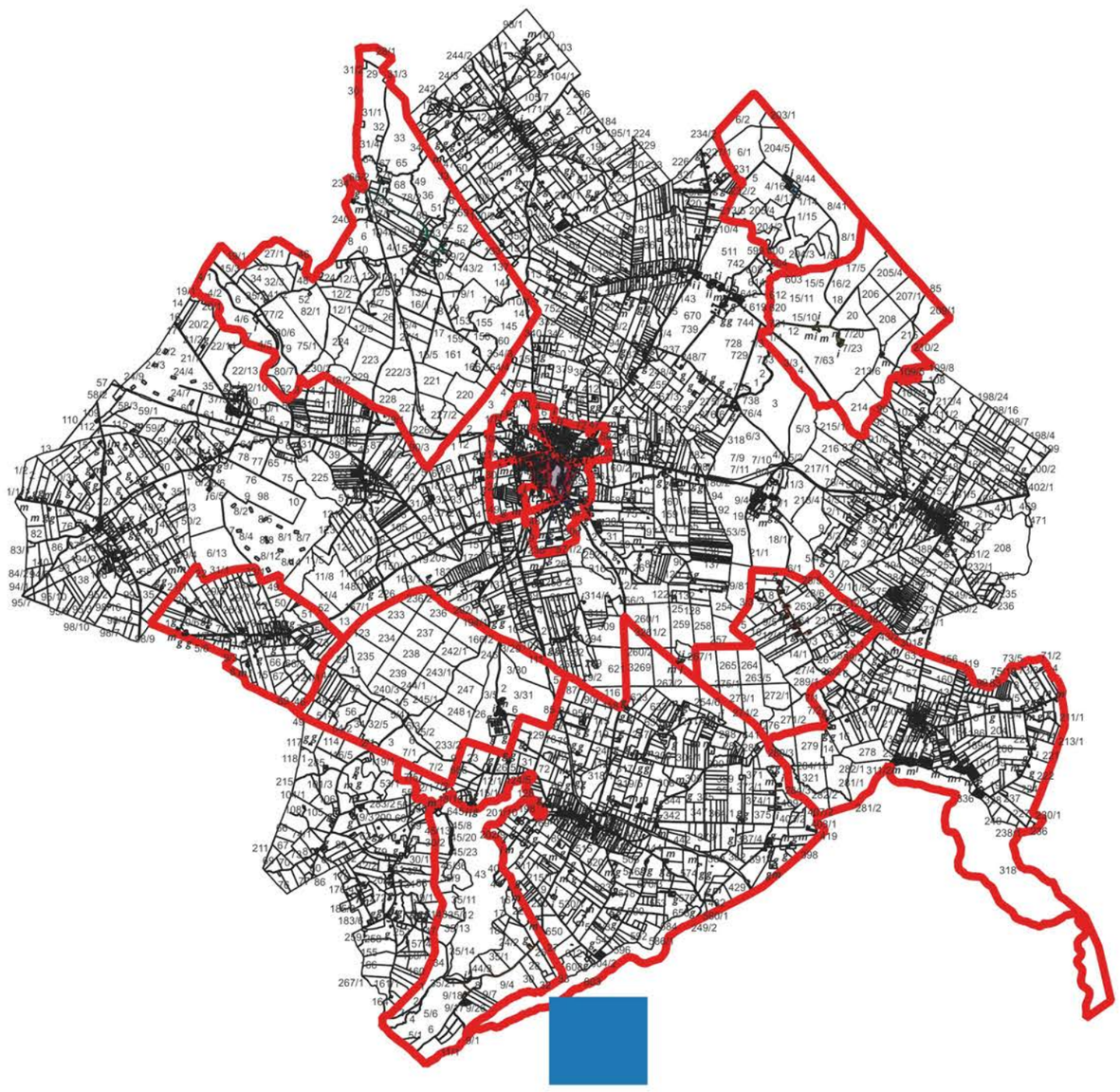



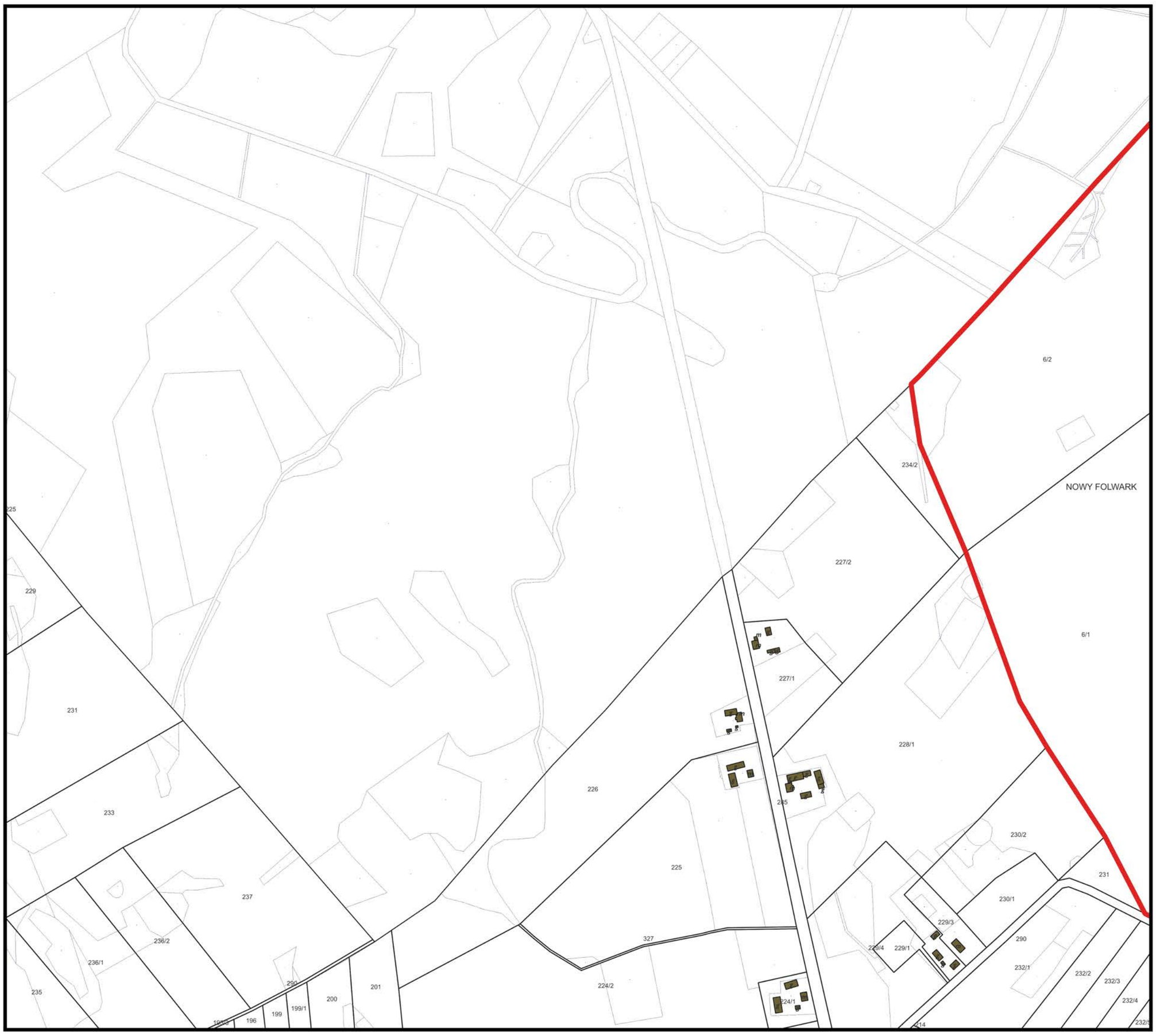

Legenda

- budynki
- obszar rewitalizacji
  - KISIELICE V
  - KISIELICE VI
  - NOWY FOLWARK
  - PŁAWTY WIELKIE
  - PŁAWTY WIELKIE 2
  - STARY FOLWARK
  - STARY FOLWARK 2
  - WAŁDOWO
  - WOLA
- obszar zdegradowany
- dzialki

Skala: 1:5000

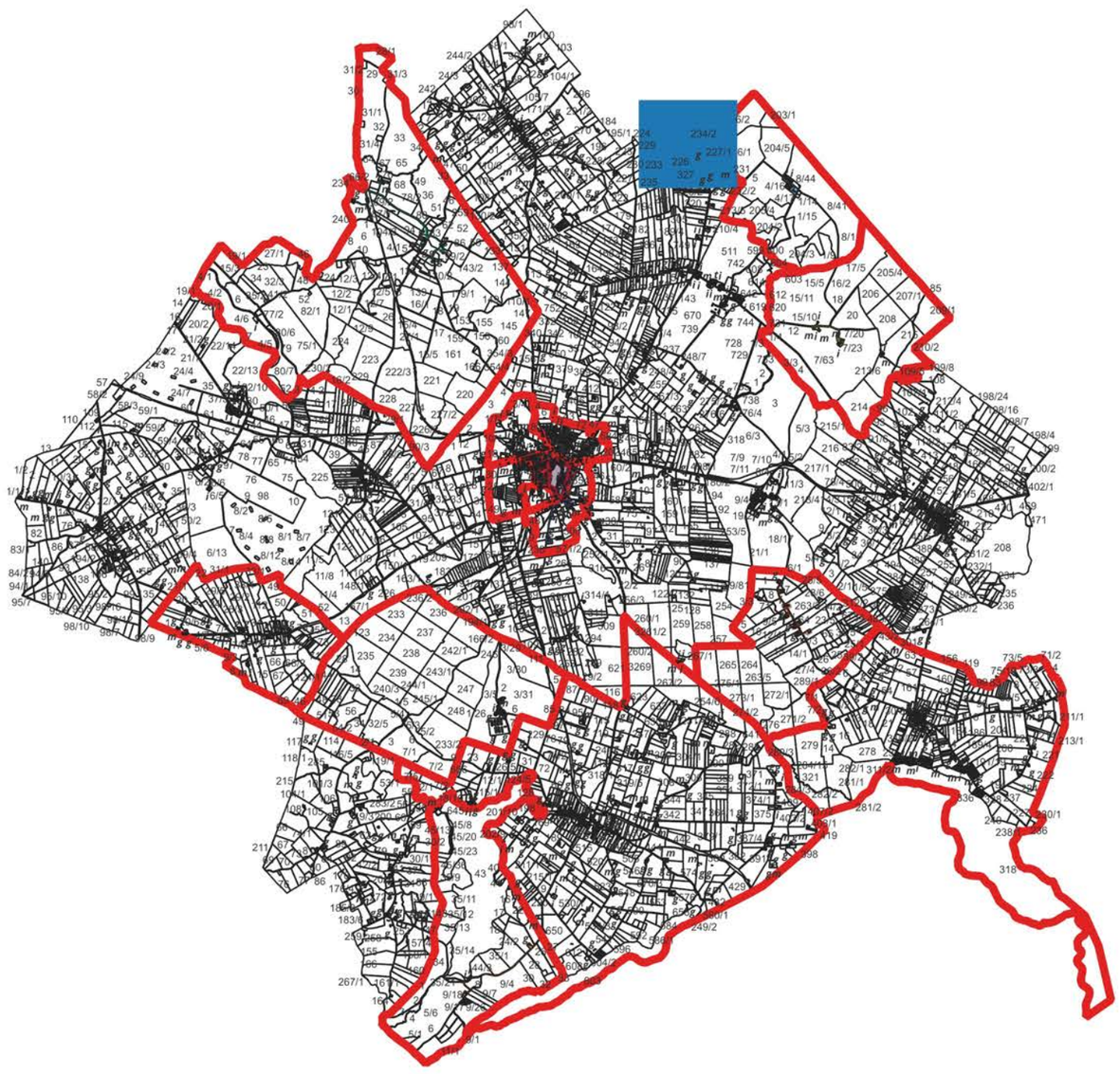

Mapa obszaru zdegradownego i obszaru rewitalizacji Gminy Kisielice



Legenda

- budynki

obszar rewitalizacji

- KISIELICE V
- KISIELICE VI
- NOWY FOLWARK
- PŁAWTY WIELKIE
- PŁAWTY WIELKIE 2
- STARY FOLWARK
- STARY FOLWARK 2
- WAŁDOWO
- WOLA
- obszar zdegradowany
- dzialki

Skala: 1:5000

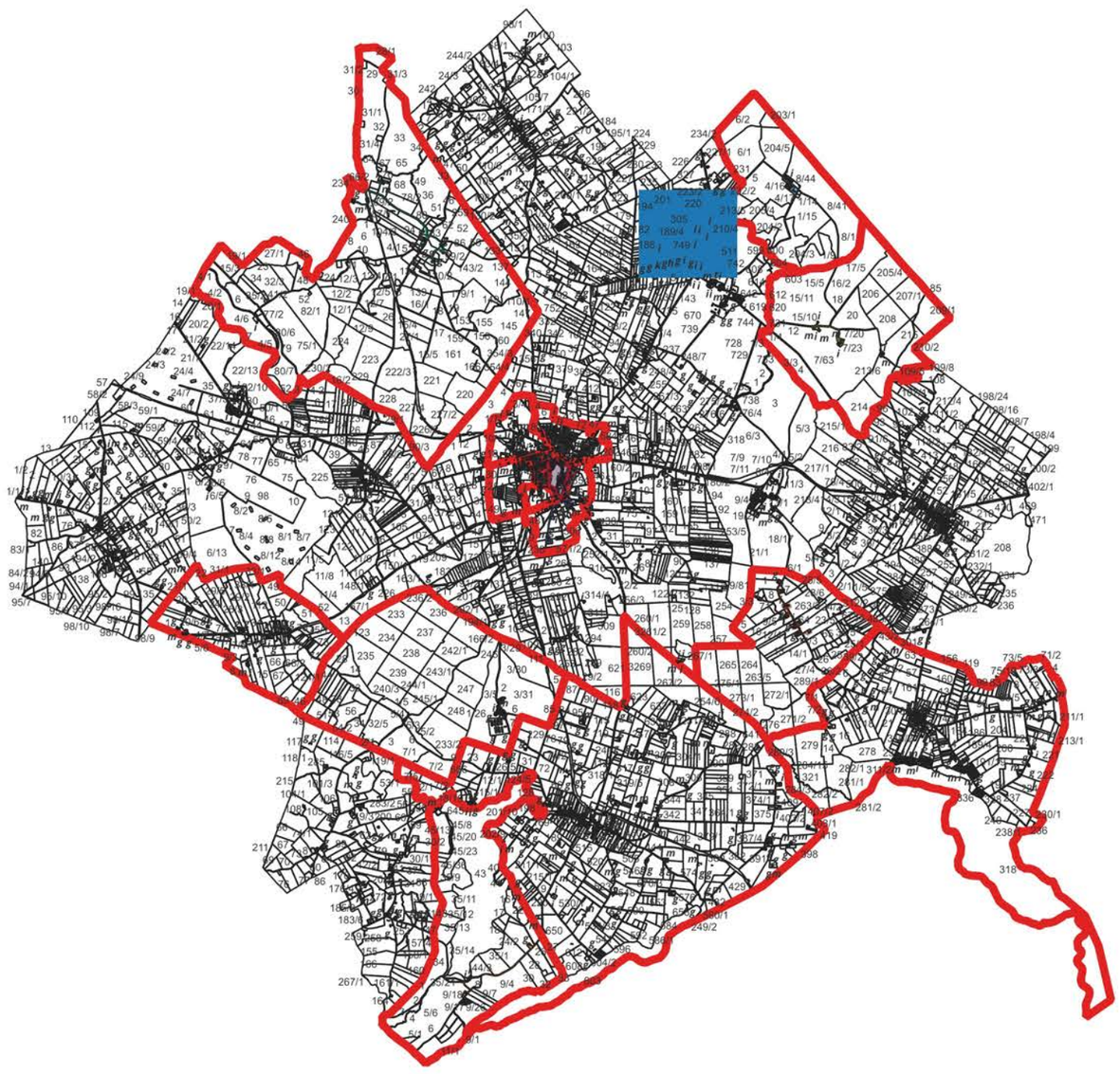

Mapa obszaru zdegradownego i obszaru rewitalizacji Gminy Kisielice



Strona 65 z 110

Legenda

- budynki

obszar rewitalizacji

- KISIELICE V
- KISIELICE VI
- NOWY FOLWARK
- PŁAWTY WIELKIE
- PŁAWTY WIELKIE 2
- STARY FOLWARK
- STARY FOLWARK 2
- WAŁDOWO
- WOLA
- obszar zdegradowany
- dzialki

Skala: 1:5000

Mapa obszaru zdegradownego i obszaru rewitalizacji Gminy Kisielice

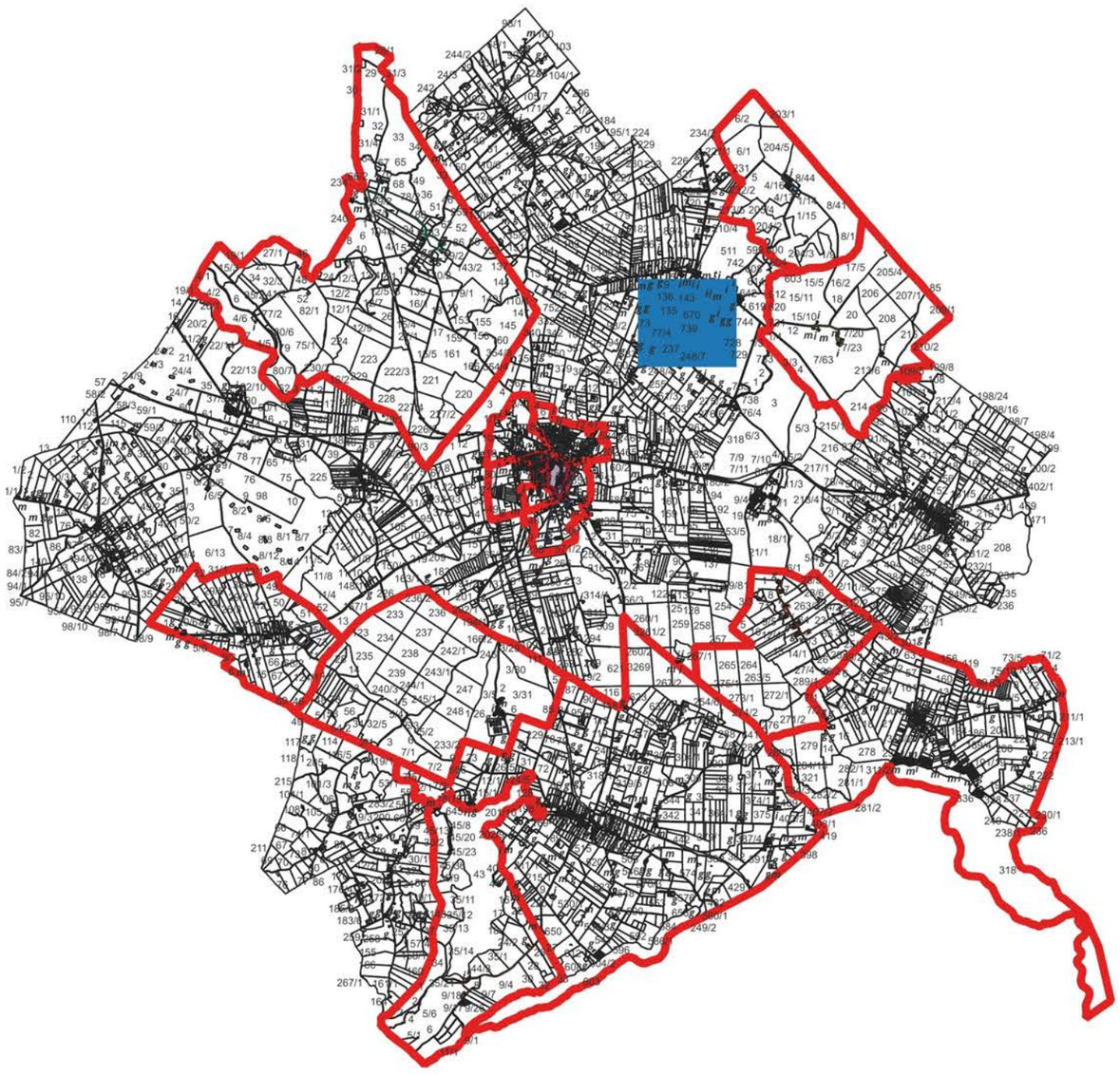



Strona 66 z 110

Legenda

- budynki

obszar rewitalizacji

- KISIELICE V
- KISIELICE VI
- NOWY FOLWARK
- PŁAWTY WIELKIE
- PŁAWTY WIELKIE 2
- STARY FOLWARK
- STARY FOLWARK 2
- WAŁDOWO
- WOLA
- obszar zdegradowany
- dzialki

Skala: 1:5000

Mapa obszaru zdegradownego i obszaru rewitalizacji Gminy Kisielice

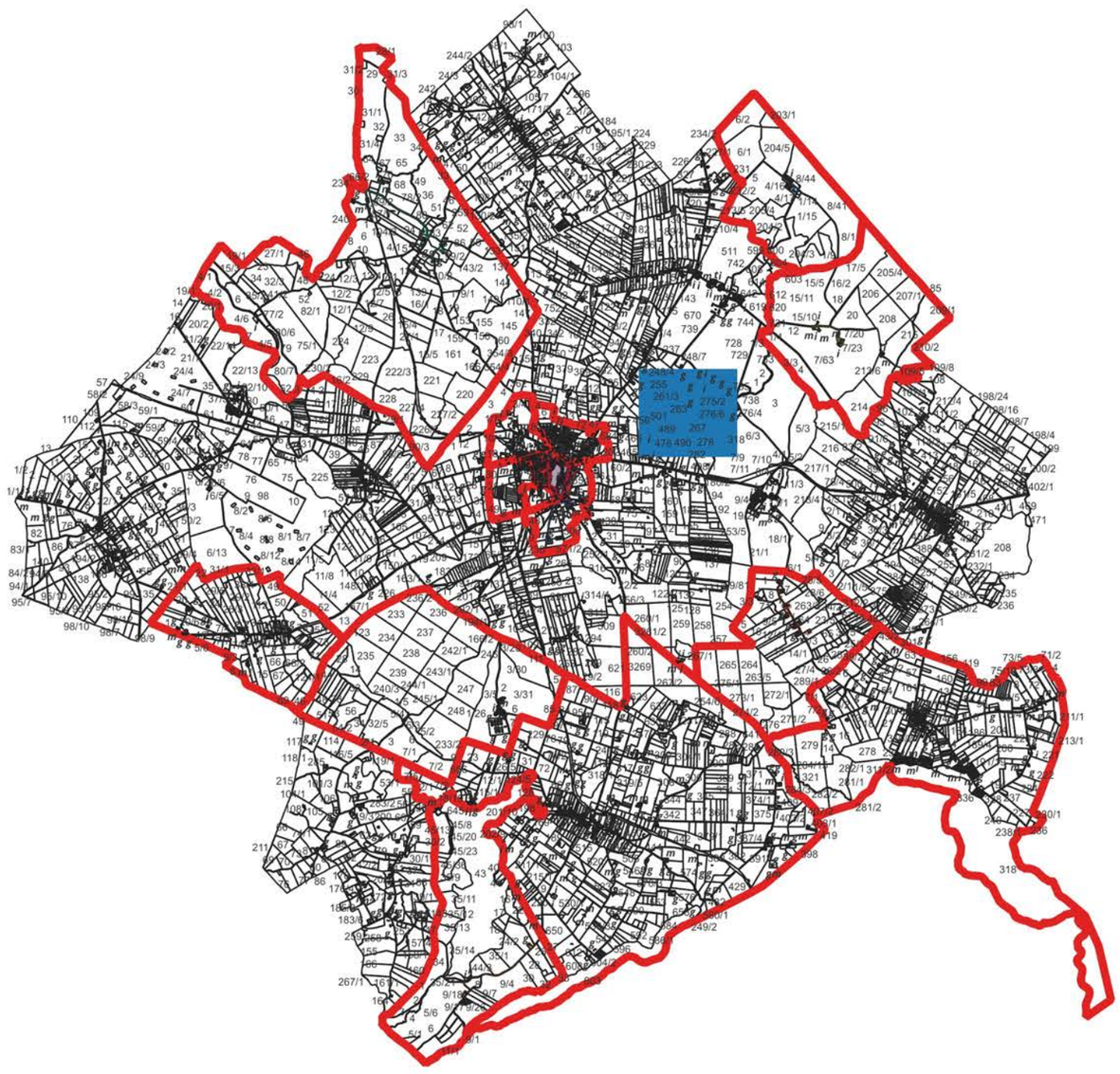



Strona 67 z 110

Legenda

- budynki

obszar rewitalizacji

- KISIELICE V
- KISIELICE VI
- NOWY FOLWARK
- PŁAWTY WIELKIE
- PŁAWTY WIELKIE 2
- STARY FOLWARK
- STARY FOLWARK 2
- WAŁDOWO
- WOLA
- obszar zdegradowany
- dzialki

Skala: 1:5000

Mapa obszaru zdegradownego i obszaru rewitalizacji Gminy Kisielice

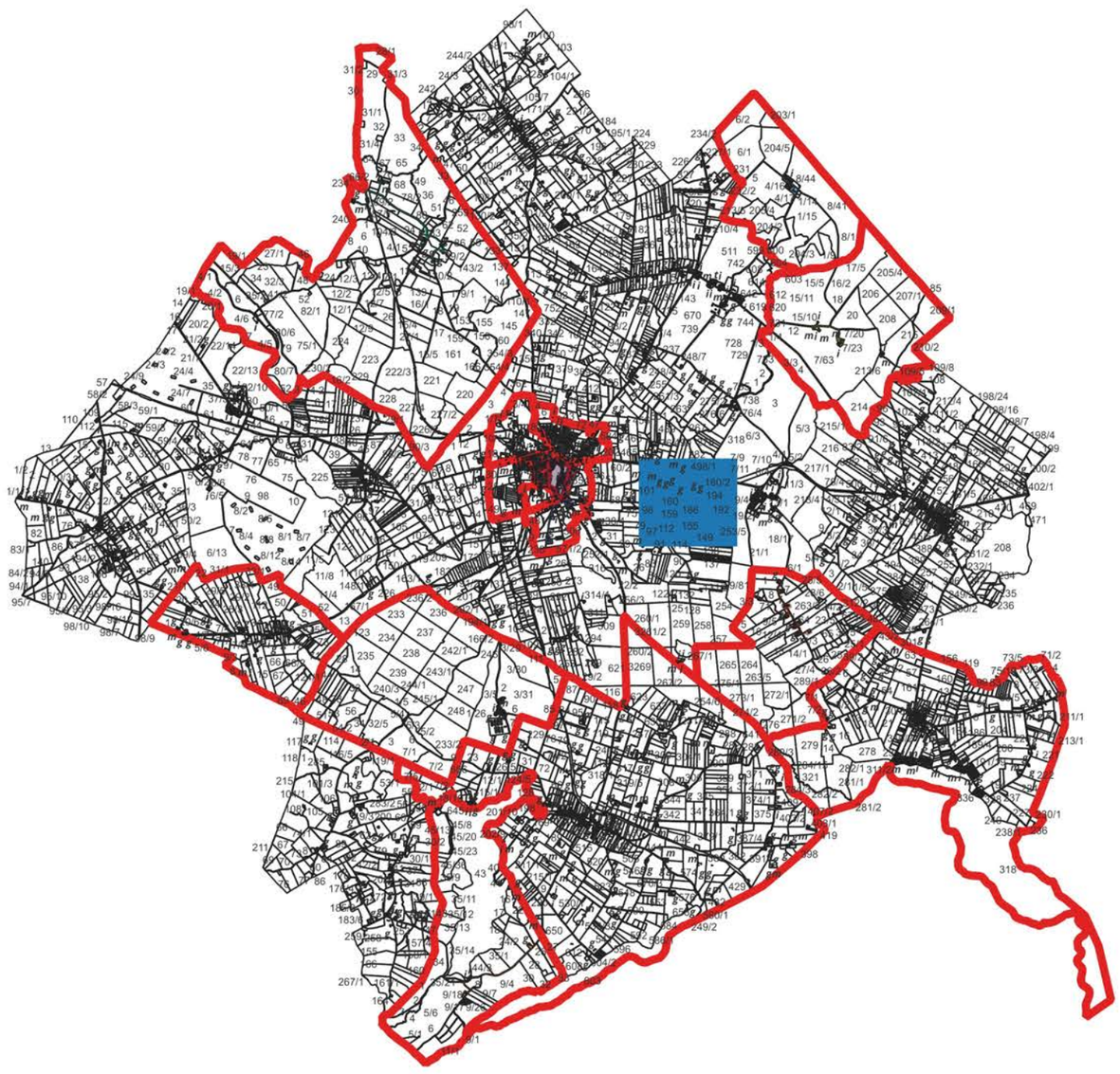



Legenda

- budynki

obszar rewitalizacji

- KISIELICE V
- KISIELICE VI
- NOWY FOLWARK
- PŁAWTY WIELKIE
- PŁAWTY WIELKIE 2
- STARY FOLWARK
- STARY FOLWARK 2
- WAŁDOWO
- WOLA
- obszar zdegradowany
- dzialki

Skala: 1:5000

Mapa obszaru zdegradownego i obszaru rewitalizacji Gminy Kisielice

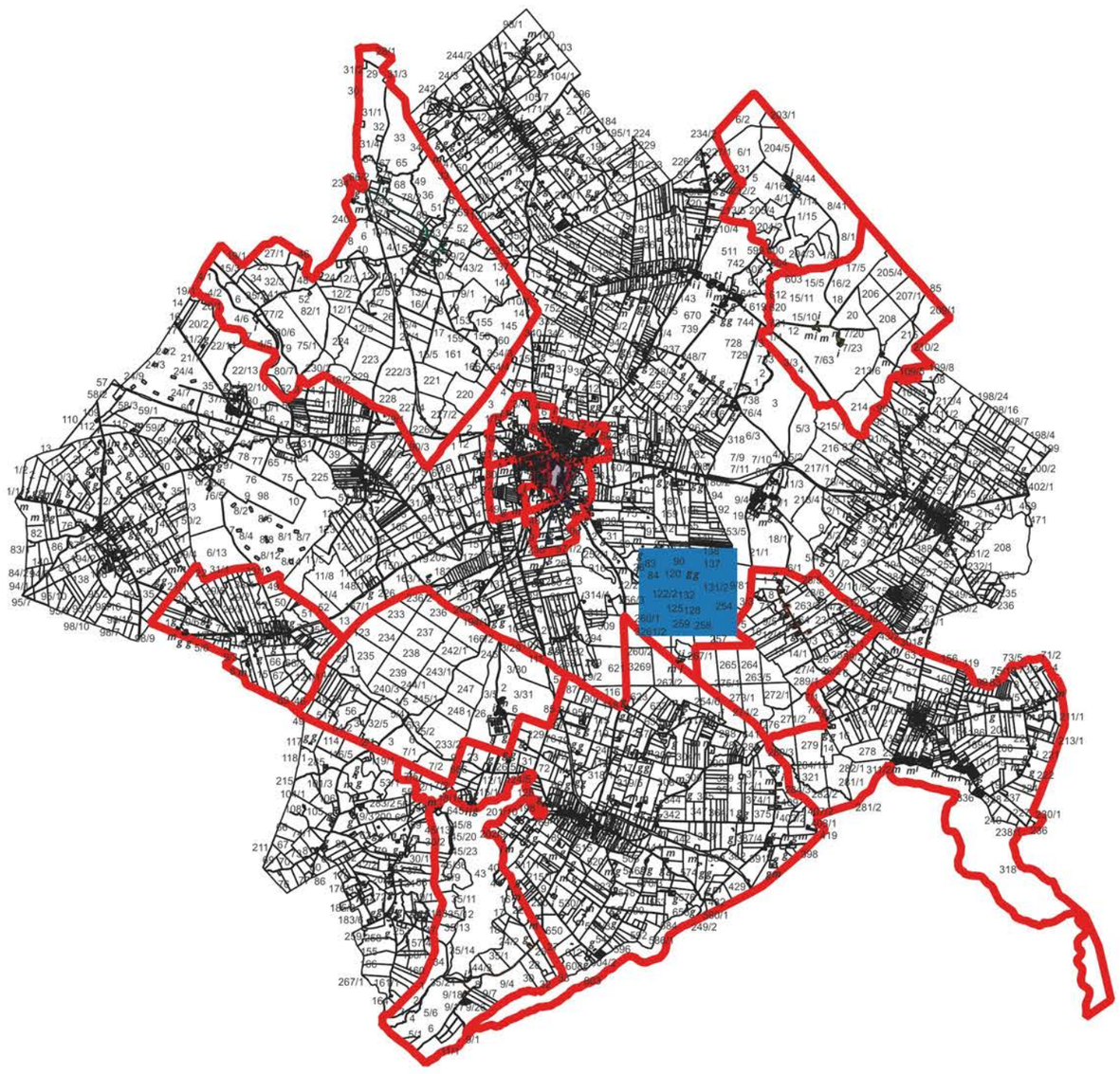



Strona 69 z 110

Legenda

- budynki

obszar rewitalizacji

- KISIELICE V
- KISIELICE VI
- NOWY FOLWARK
- PŁAWTY WIELKIE
- PŁAWTY WIELKIE 2
- STARY FOLWARK
- STARY FOLWARK 2
- WAŁDOWO
- WOLA
- obszar zdegradowany
- dzialki

Skala: 1:5000

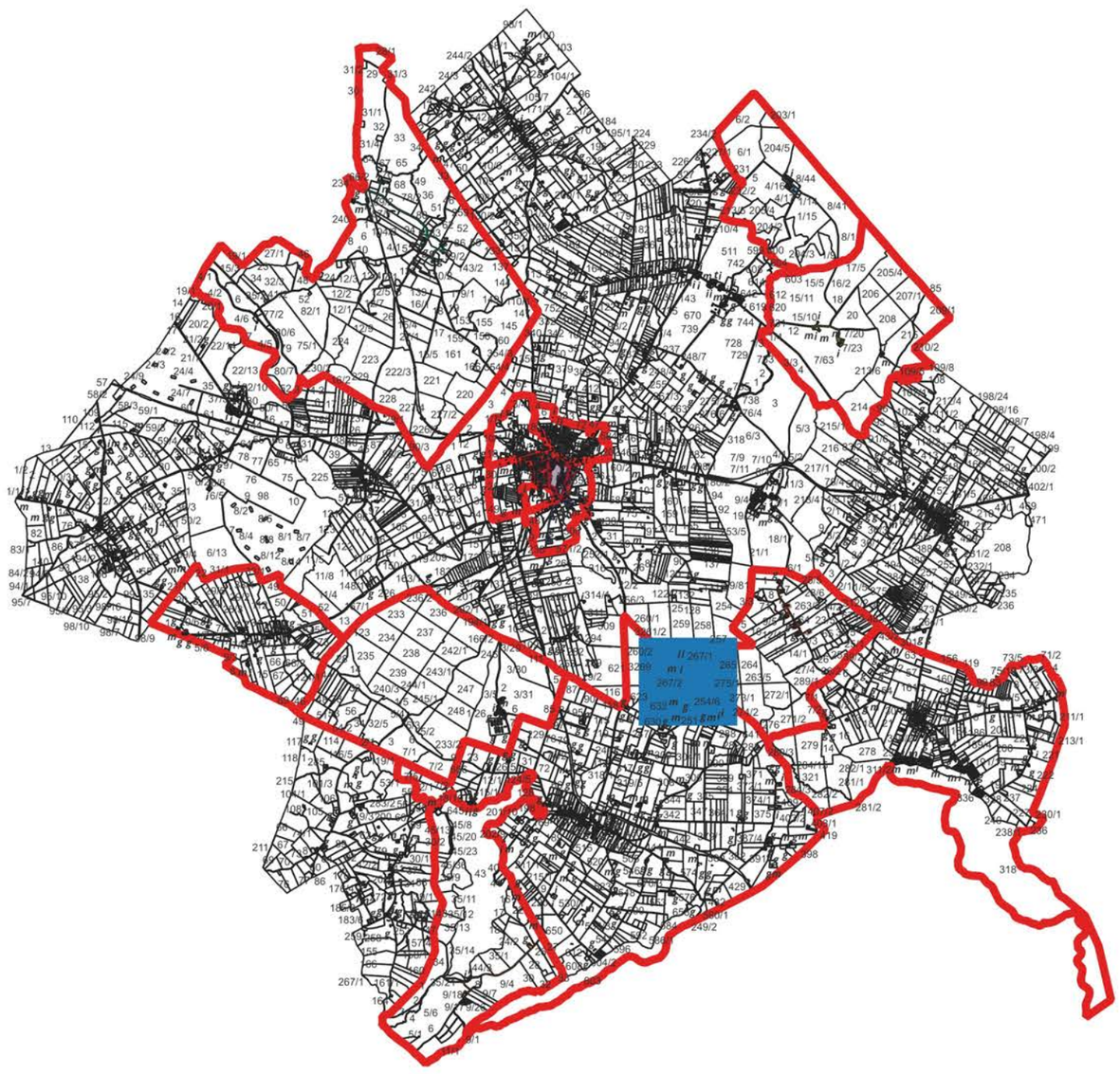

Mapa obszaru zdegradownego i obszaru rewitalizacji Gminy Kisielice



Legenda

- budynki
- obszar rewitalizacji
  - KISIELICE V
  - KISIELICE VI
  - NOWY FOLWARK
  - PŁAWTY WIELKIE
  - PŁAWTY WIELKIE 2
  - STARY FOLWARK
  - STARY FOLWARK 2
  - WAŁDOWO
  - WOLA
- obszar zdegradowany
- dzialki

Skala: 1:5000

Mapa obszaru zdegradownego i obszaru rewitalizacji Gminy Kisielice

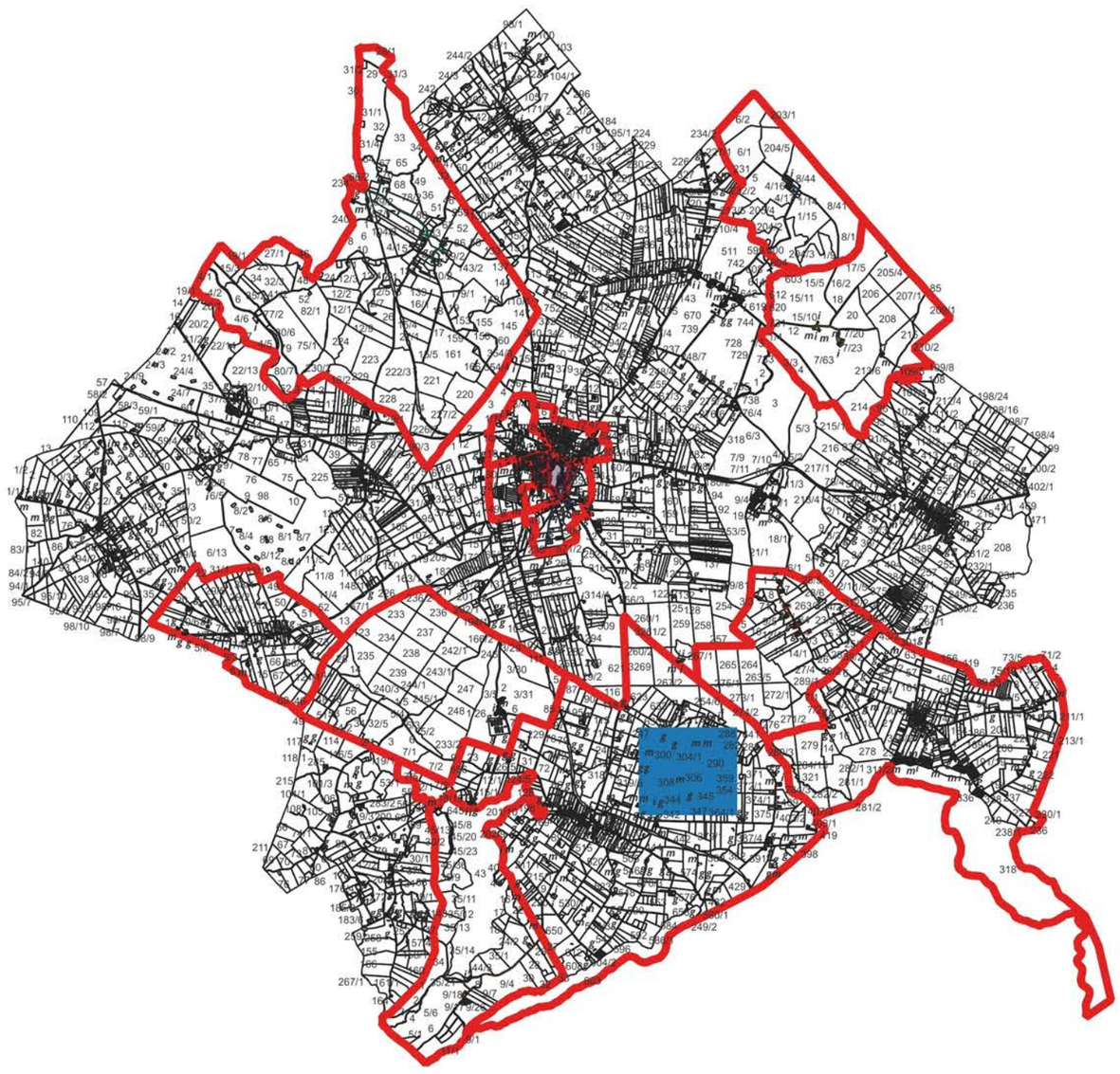



Strona 71 z 110

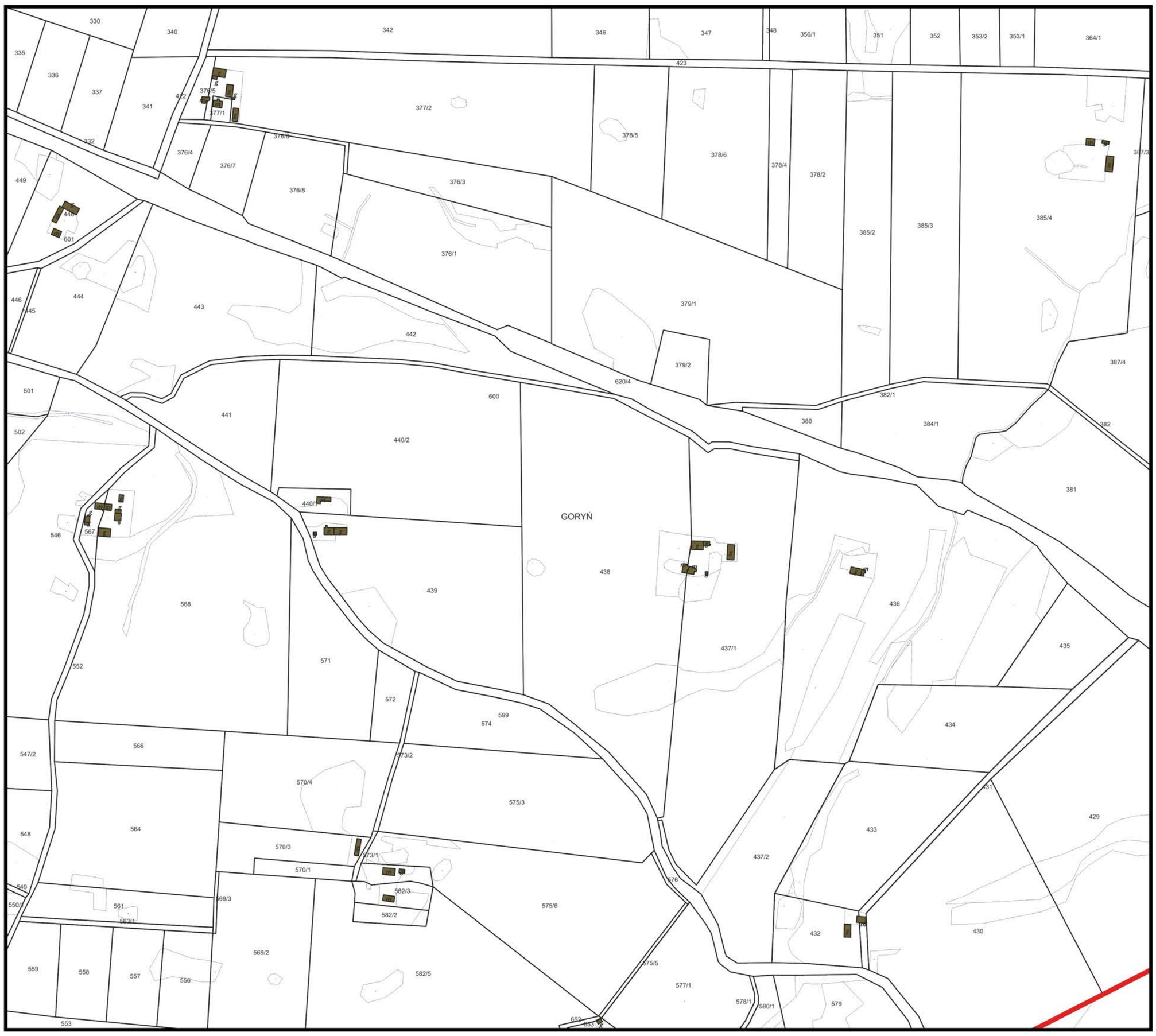

Legenda

- budynki

obszar rewitalizacji

- KISIELICE V
- KISIELICE VI
- NOWY FOLWARK
- PŁAWTY WIELKIE
- PŁAWTY WIELKIE 2
- STARY FOLWARK
- STARY FOLWARK 2
- WAŁDOWO
- WOLA
- obszar zdegradowany
- dzialki

Skala: 1:5000

Mapa obszaru zdegradownego i obszaru rewitalizacji Gminy Kisielice

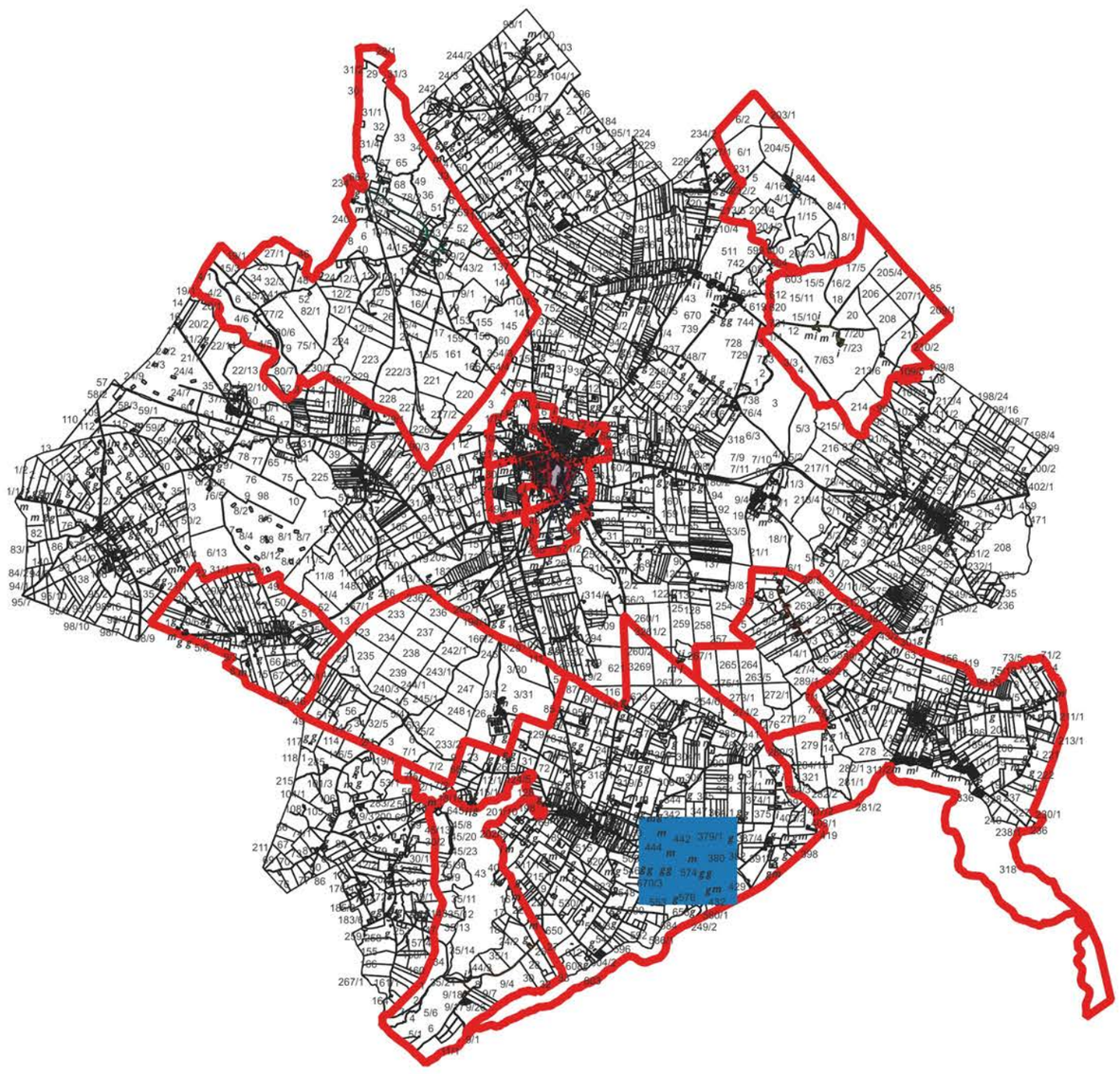



Strona 72 z 110

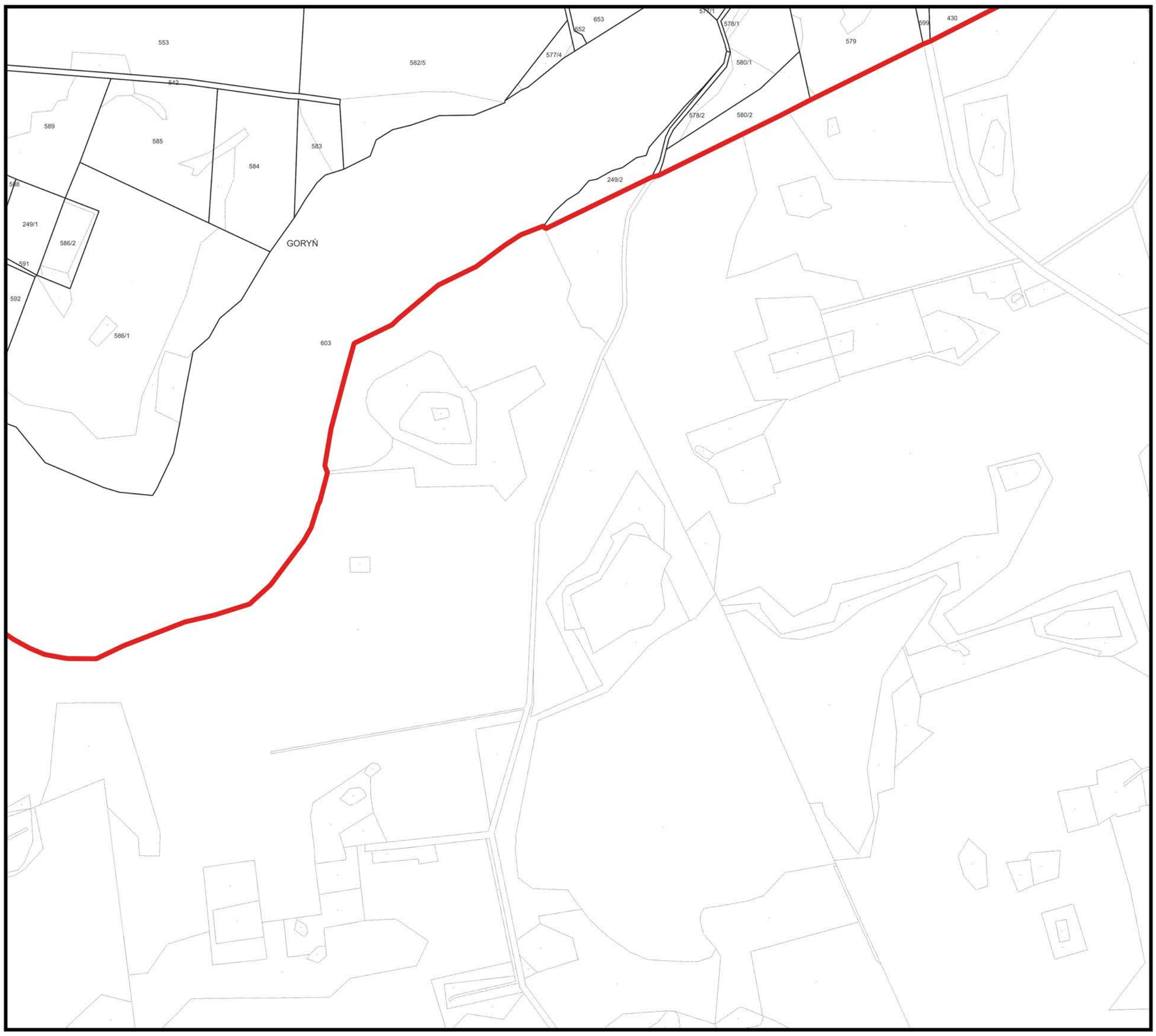

Legenda

- budynki

obszar rewitalizacji

- KISIELICE V
- KISIELICE VI
- NOWY FOLWARK
- PŁAWTY WIELKIE
- PŁAWTY WIELKIE 2
- STARY FOLWARK
- STARY FOLWARK 2
- WAŁDOWO
- WOLA
- obszar zdegradowany
- dzialki

Skala: 1:5000

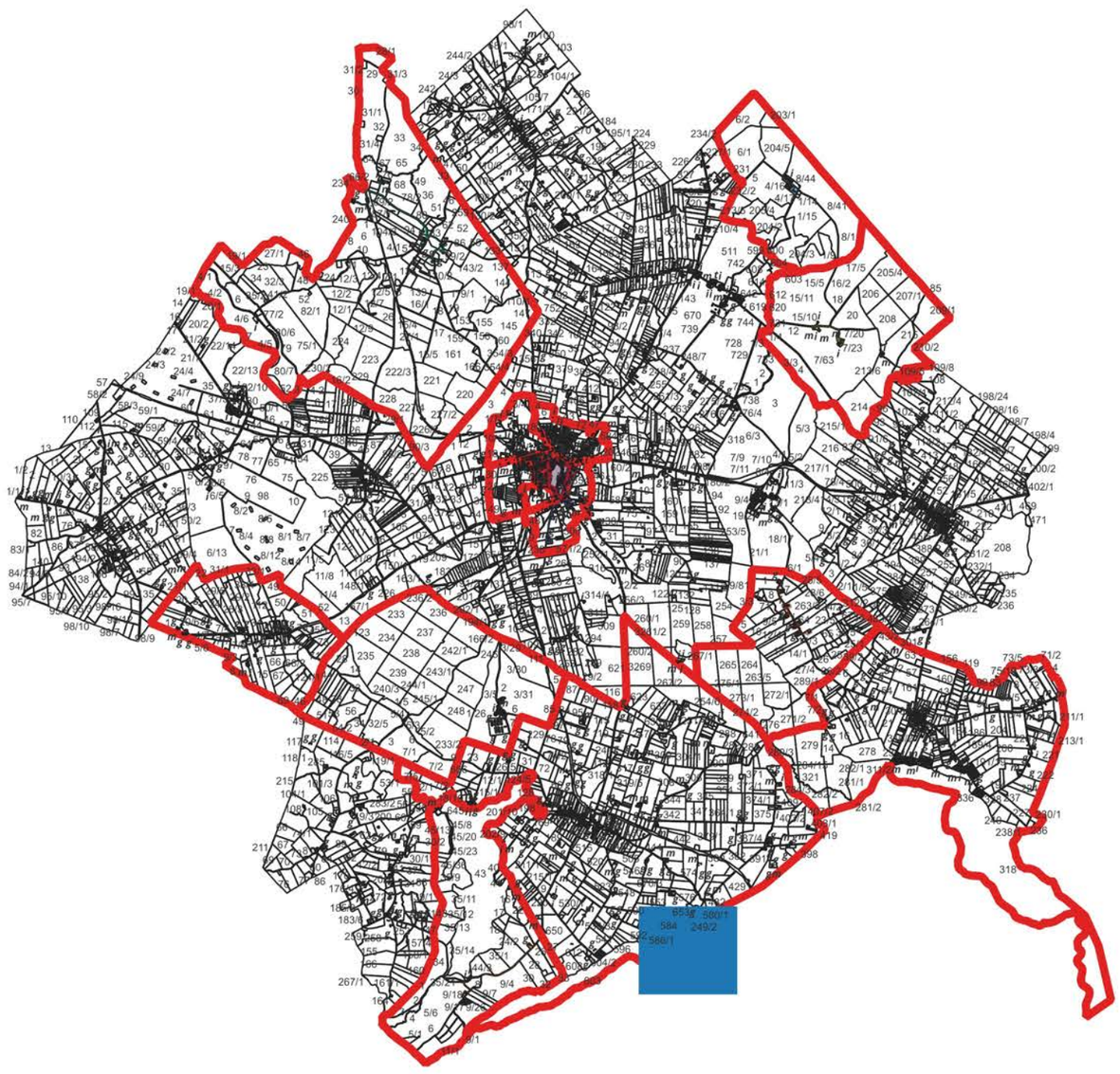

Mapa obszaru zdegradownego i obszaru rewitalizacji Gminy Kisielice



Strona 73 z 110

Legenda

- budynki

obszar rewitalizacji

- KISIELICE V
- KISIELICE VI
- NOWY FOLWARK
- PŁAWTY WIELKIE
- PŁAWTY WIELKIE 2
- STARY FOLWARK
- STARY FOLWARK 2
- WAŁDOWO
- WOLA
- obszar zdegradowany
- dzialki

Skala: 1:5000

Mapa obszaru zdegradownego i obszaru rewitalizacji Gminy Kisielice

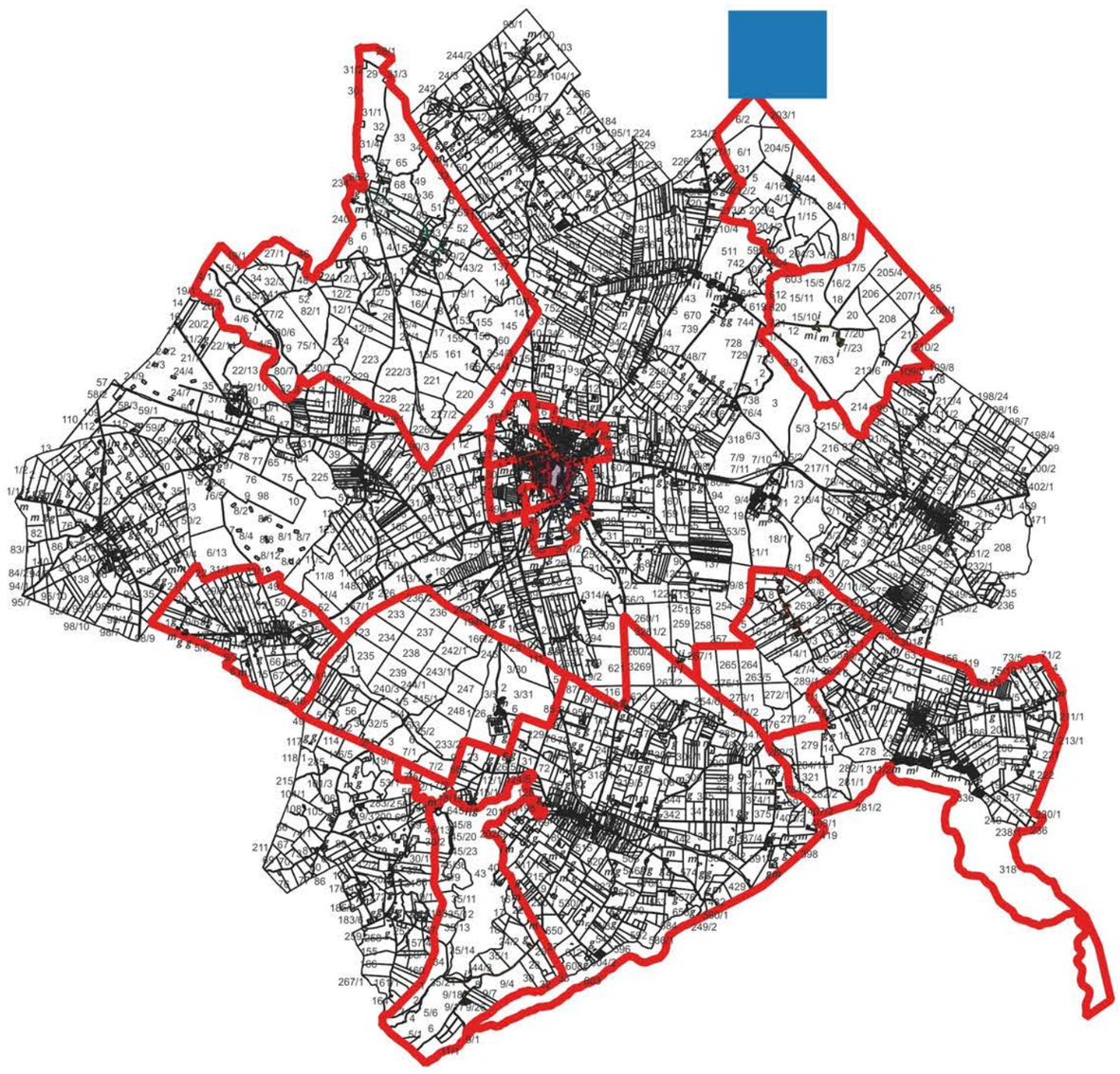



Strona 74 z 110

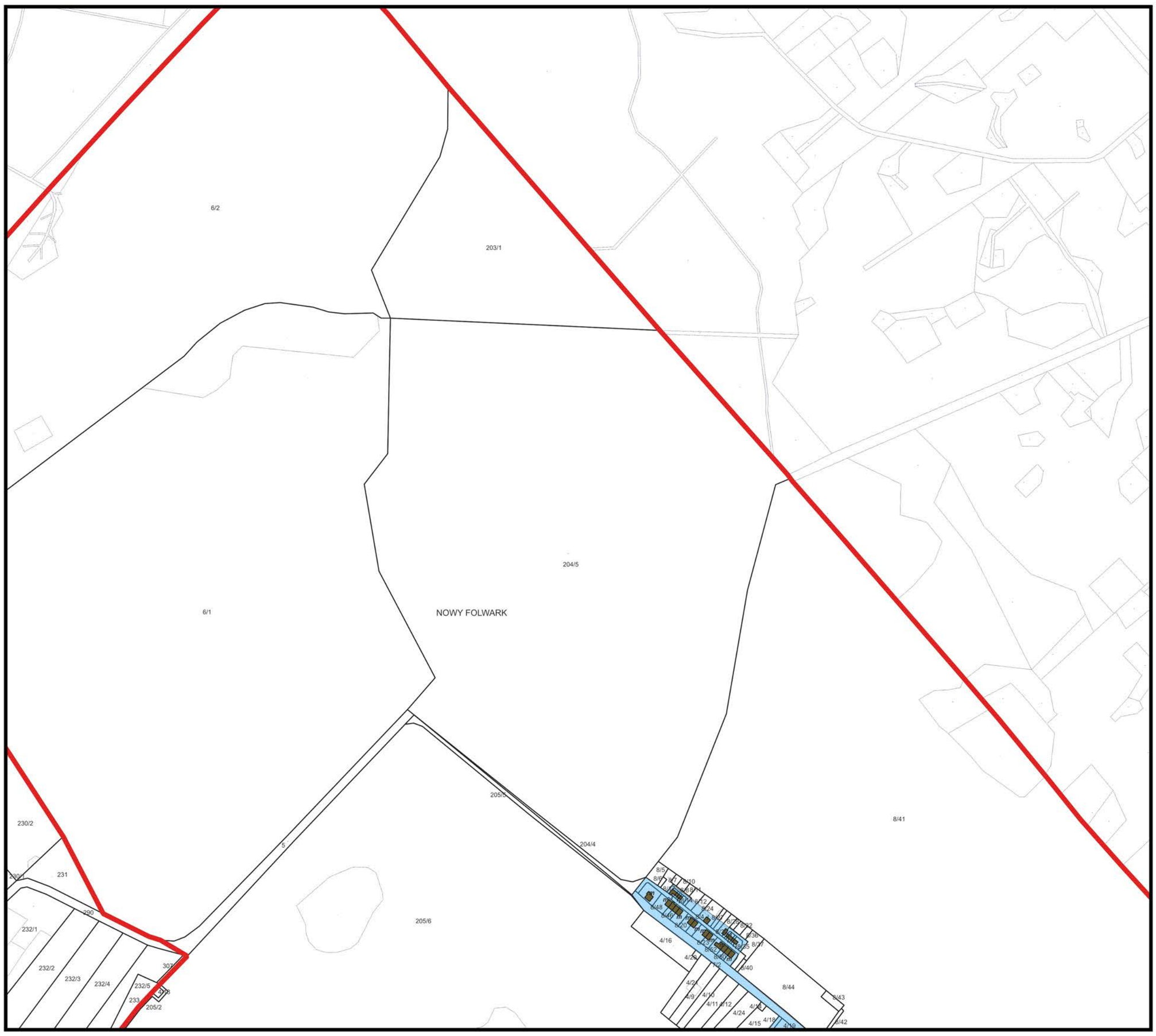

Legenda

- budynki

obszar rewitalizacji

- KISIELICE V
- KISIELICE VI
- NOWY FOLWARK
- PŁAWTY WIELKIE
- PŁAWTY WIELKIE 2
- STARY FOLWARK
- STARY FOLWARK 2
- WAŁDOWO
- WOLA
- obszar zdegradowany
- dzialki

Skala: 1:5000

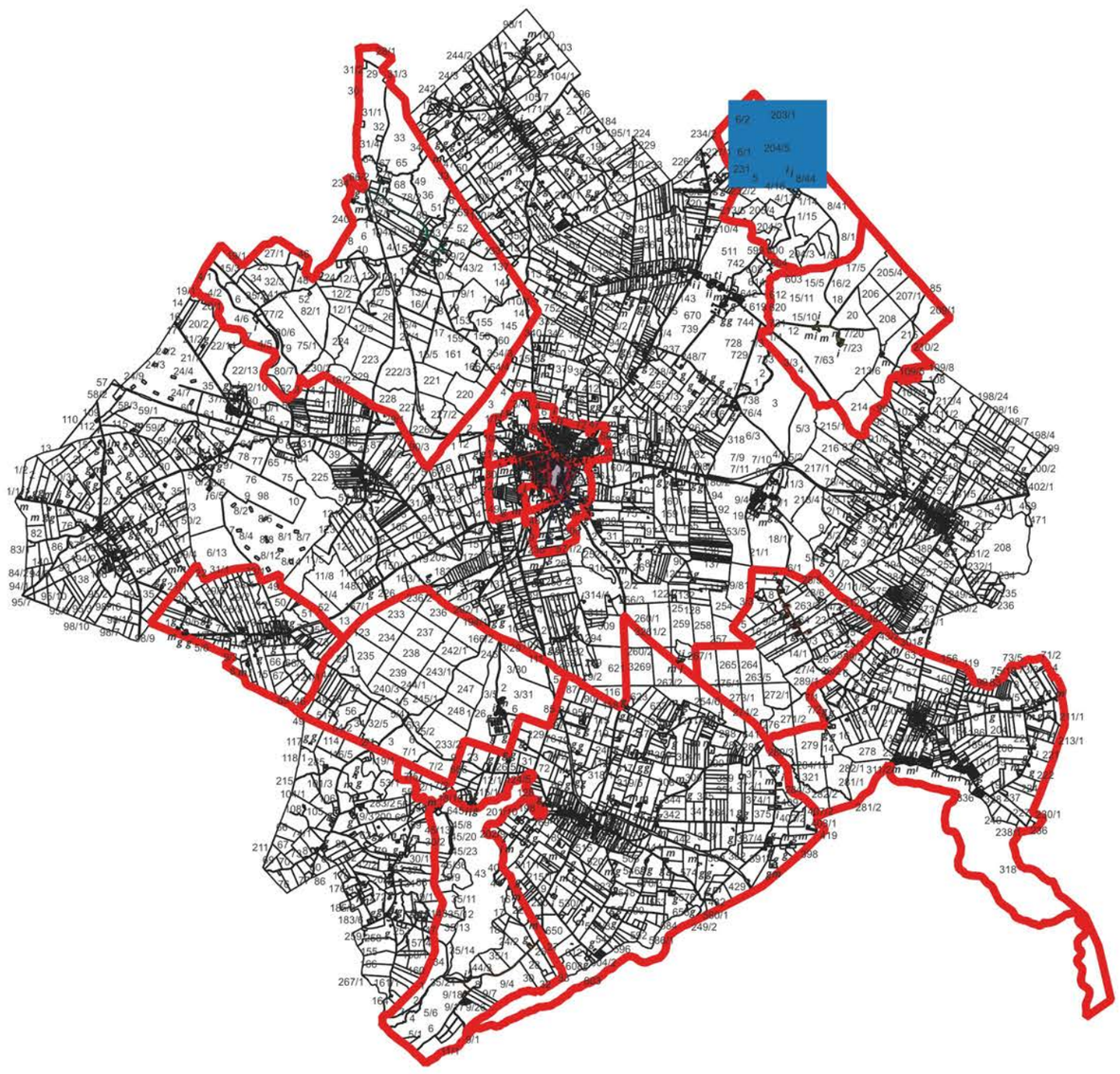

Mapa obszaru zdegradownego i obszaru rewitalizacji Gminy Kisielice



Strona 75 z 110

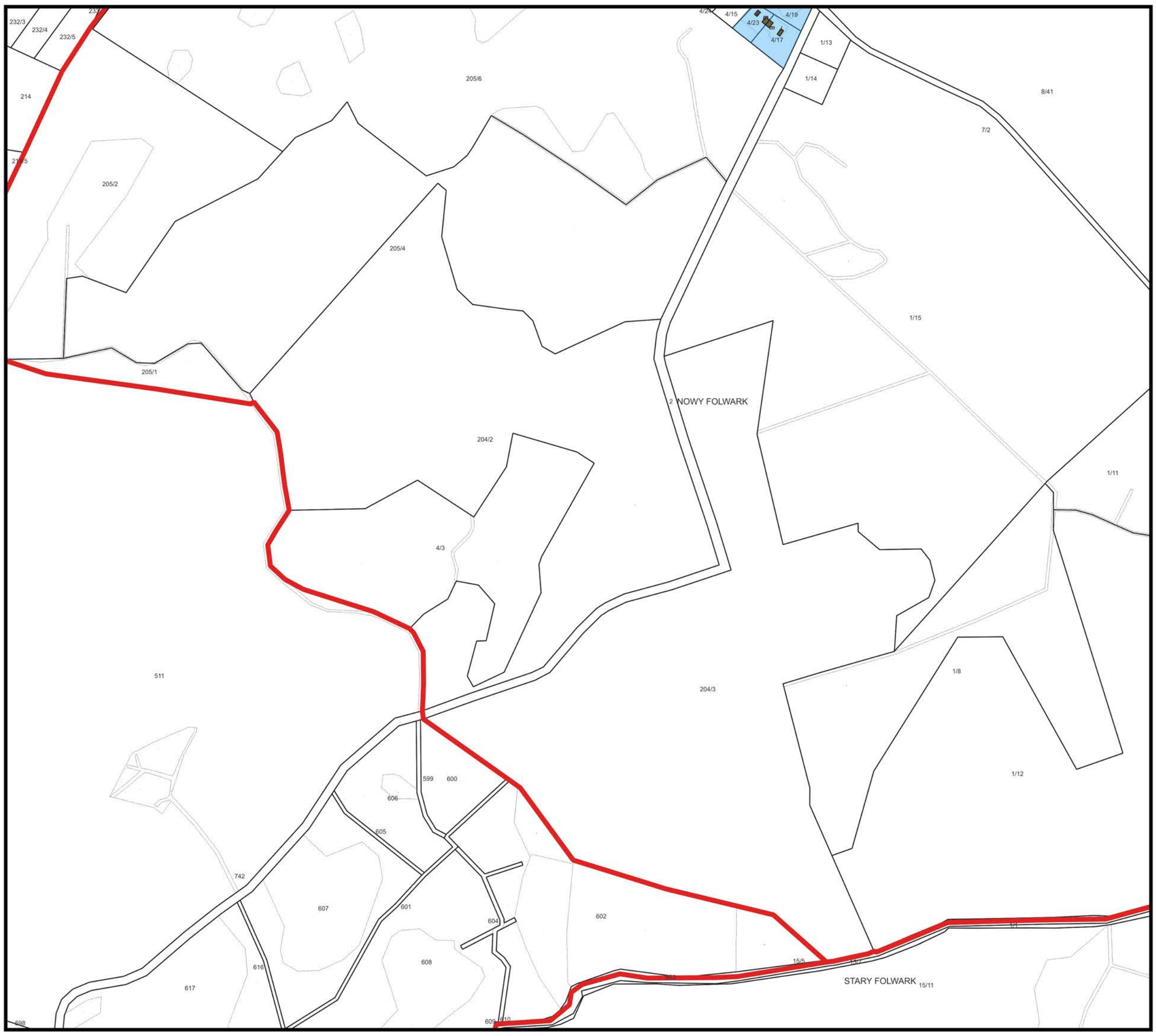

Legenda

- budynki

obszar rewitalizacji

- KISIELICE V
- KISIELICE VI
- NOWY FOLWARK
- PŁAWTY WIELKIE
- PŁAWTY WIELKIE 2
- STARY FOLWARK
- STARY FOLWARK 2
- WAŁDOWO
- WOLA
- obszar zdegradowany
- dzialki

Skala: 1:5000

Mapa obszaru zdegradownego i obszaru rewitalizacji Gminy Kisielice

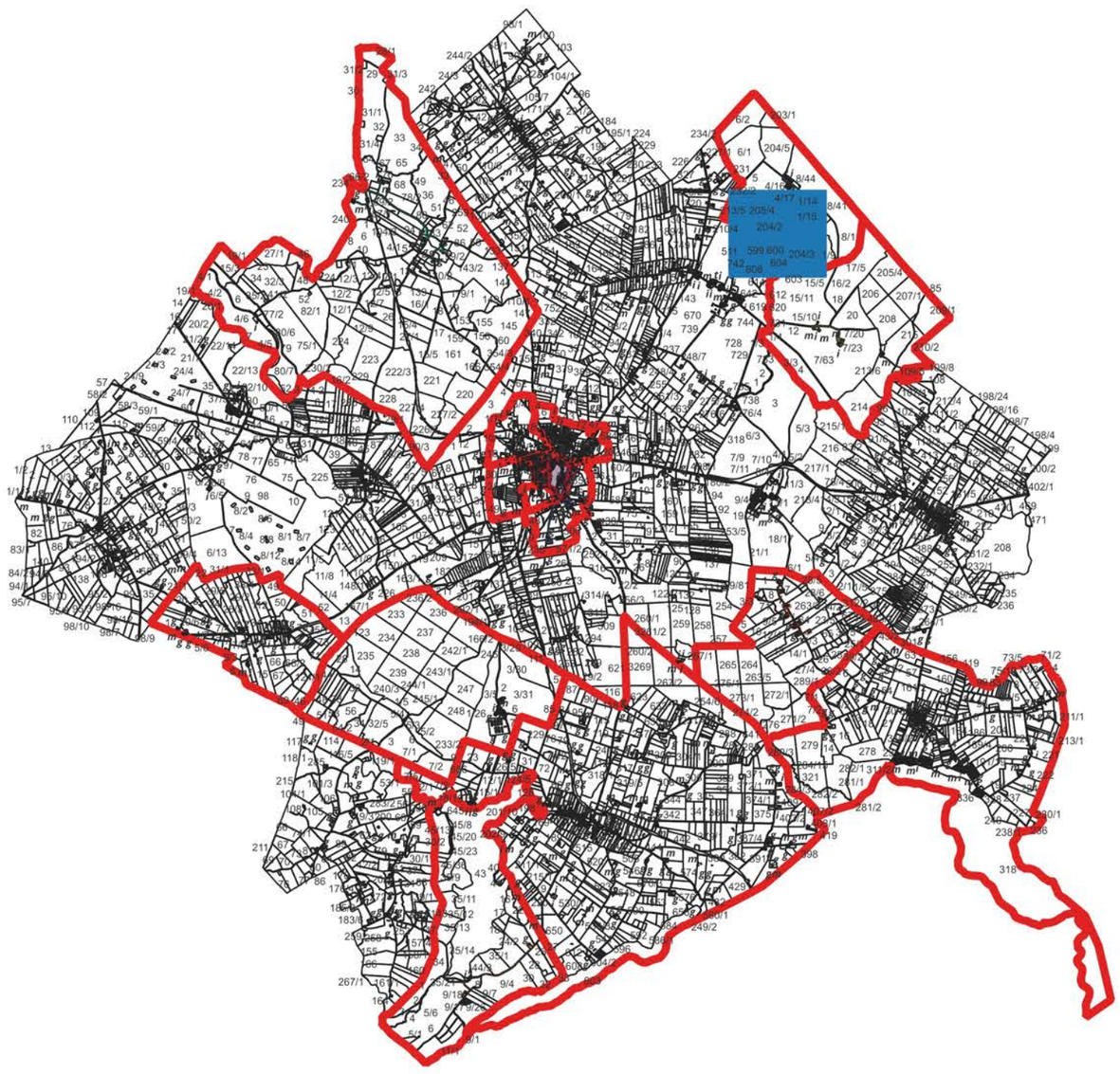



Strona 76 z 110

Legenda

- budynki
- obszar rewitalizacji
  - KISIELICE V
  - KISIELICE VI
  - NOWY FOLWARK
  - PŁAWTY WIELKIE
  - PŁAWTY WIELKIE 2
  - STARY FOLWARK
  - STARY FOLWARK 2
  - WAŁDOWO
  - WOLA
- obszar zdegradowany
- dzialki

Skala: 1:5000

Mapa obszaru zdegradownego i obszaru rewitalizacji Gminy Kisielice

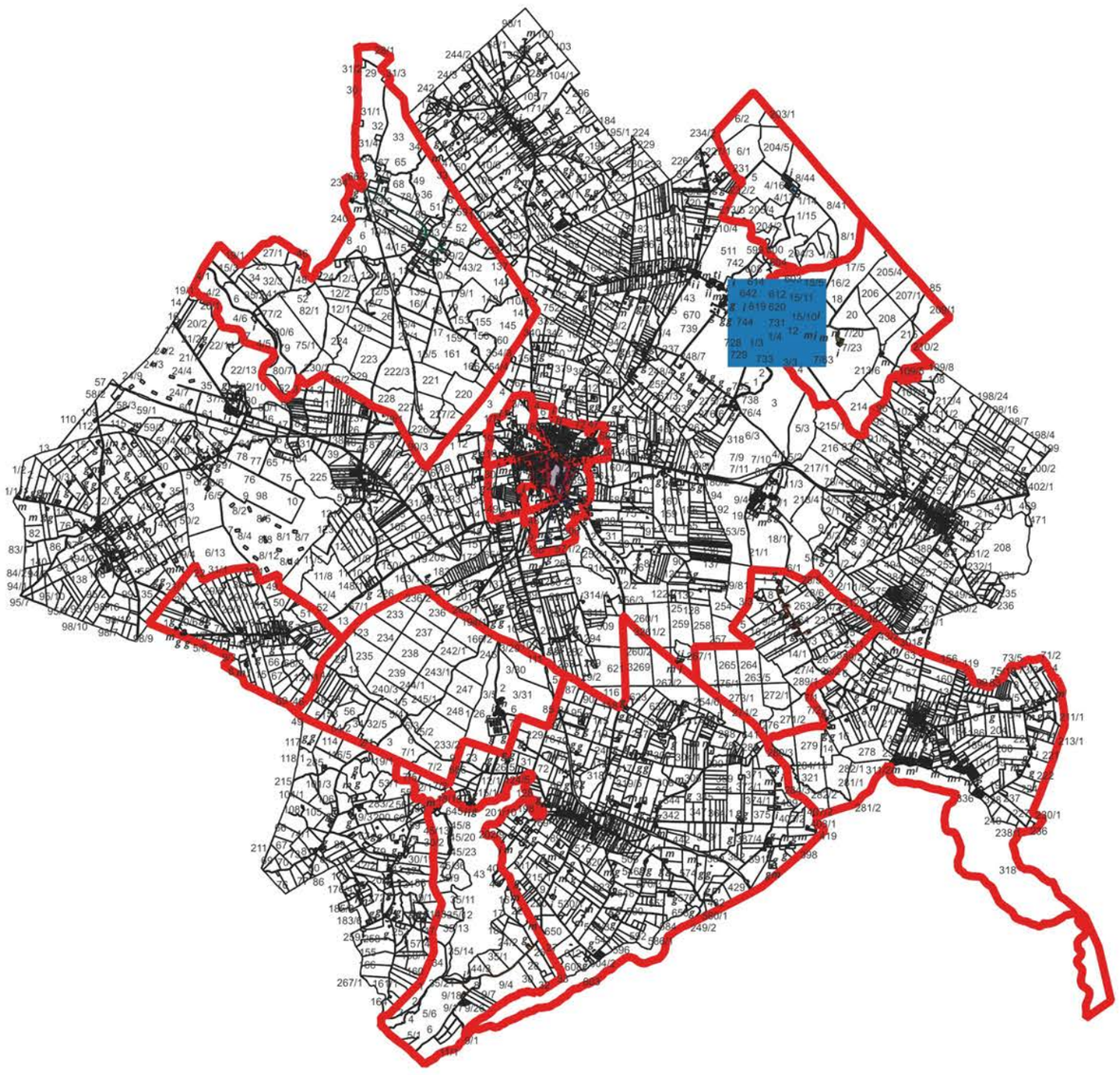



Strona 77 z 110

Legenda

- budynki

obszar rewitalizacji

- KISIELICE V
- KISIELICE VI
- NOWY FOLWARK
- PŁAWTY WIELKIE
- PŁAWTY WIELKIE 2
- STARY FOLWARK
- STARY FOLWARK 2
- WAŁDOWO
- WOLA
- obszar zdegradowany
- dzialki

Skala: 1:5000

Mapa obszaru zdegradownego i obszaru rewitalizacji Gminy Kisielice

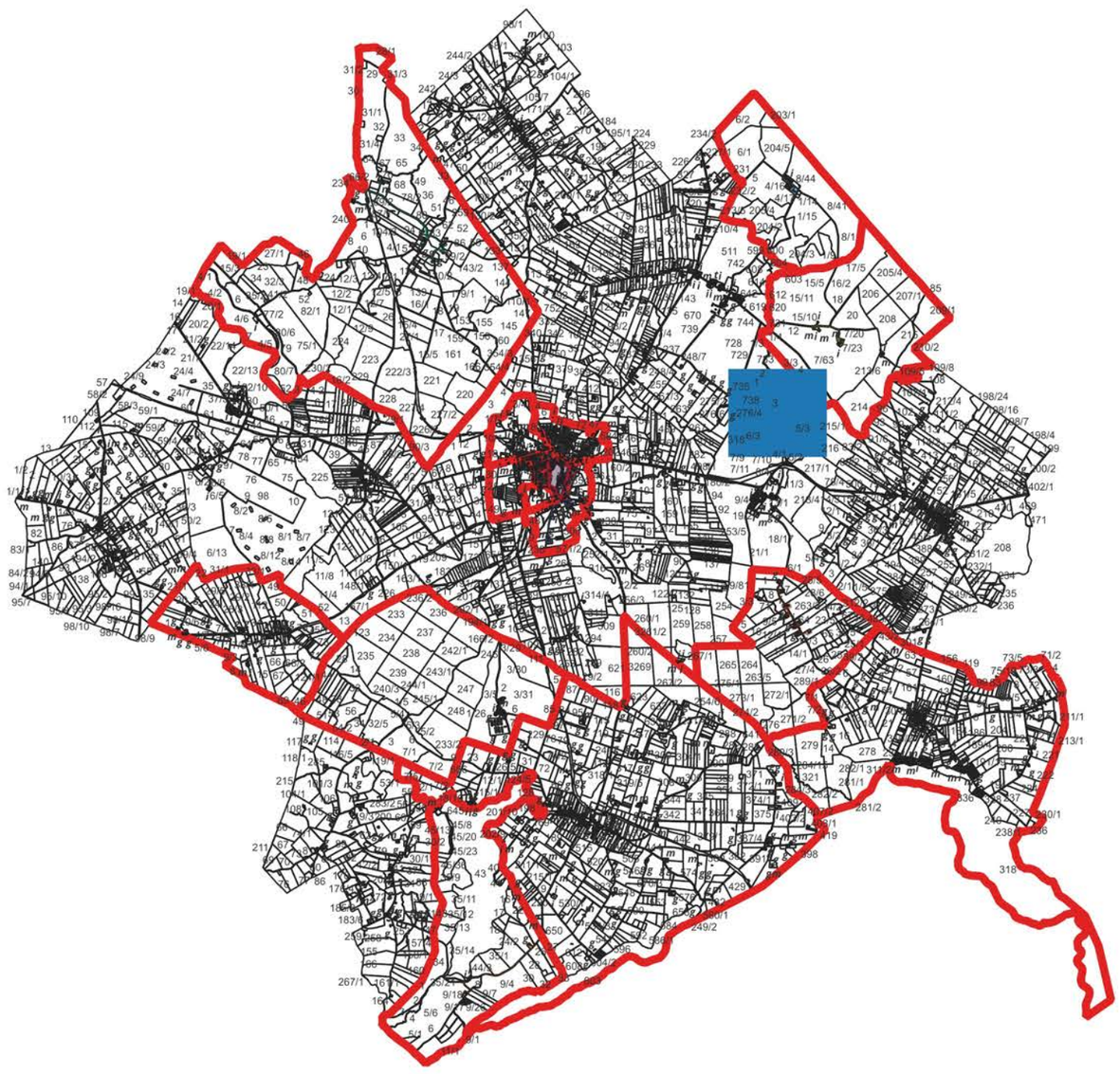



Strona 78 z 110

Legenda

- budynki

obszar rewitalizacji

- KISIELICE V
- KISIELICE VI
- NOWY FOLWARK
- PŁAWTY WIELKIE
- PŁAWTY WIELKIE 2
- STARY FOLWARK
- STARY FOLWARK 2
- WAŁDOWO
- WOLA
- obszar zdegradowany
- dzialki

Skala: 1:5000

Mapa obszaru zdegradownego i obszaru rewitalizacji Gminy Kisielice

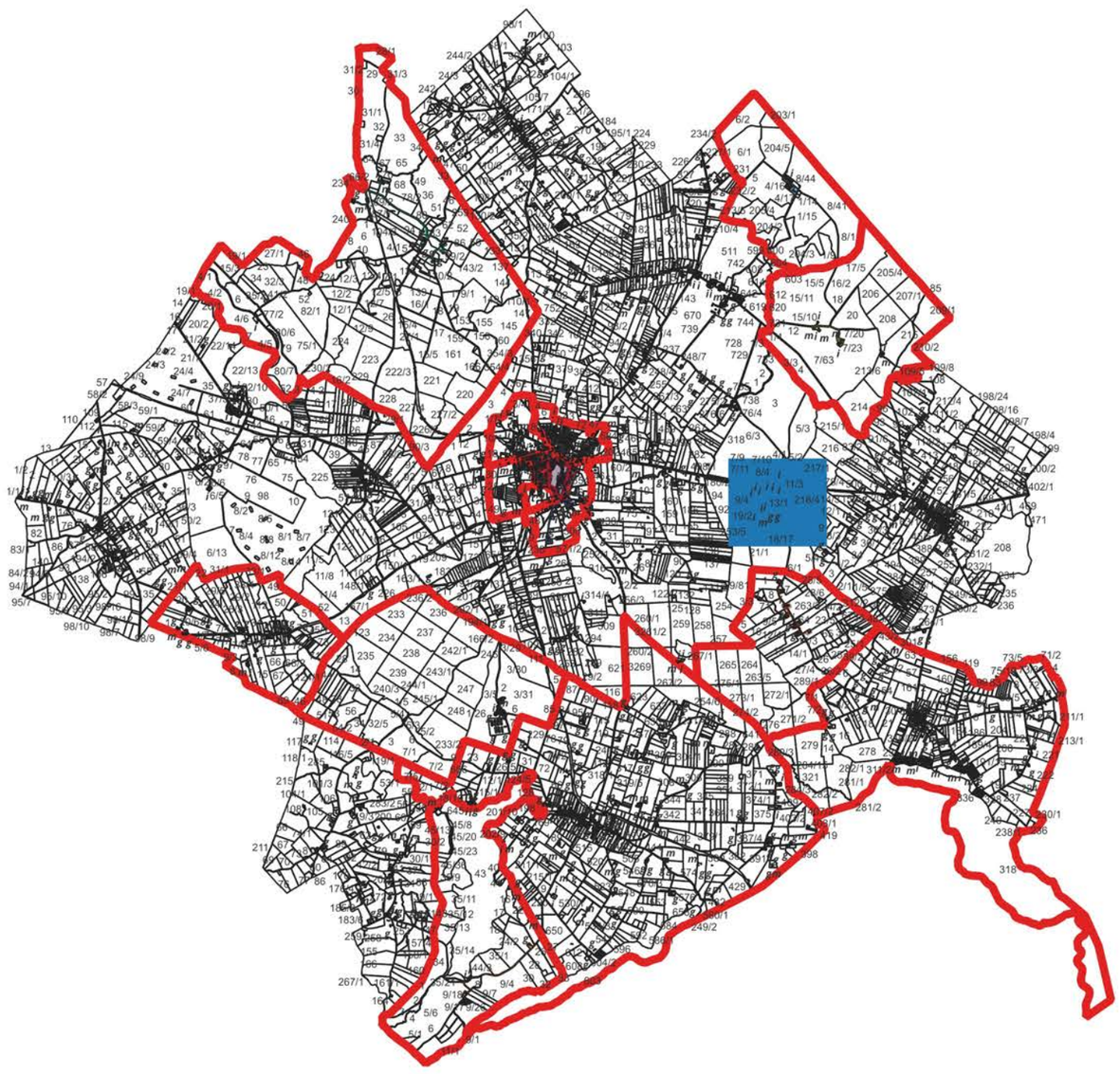



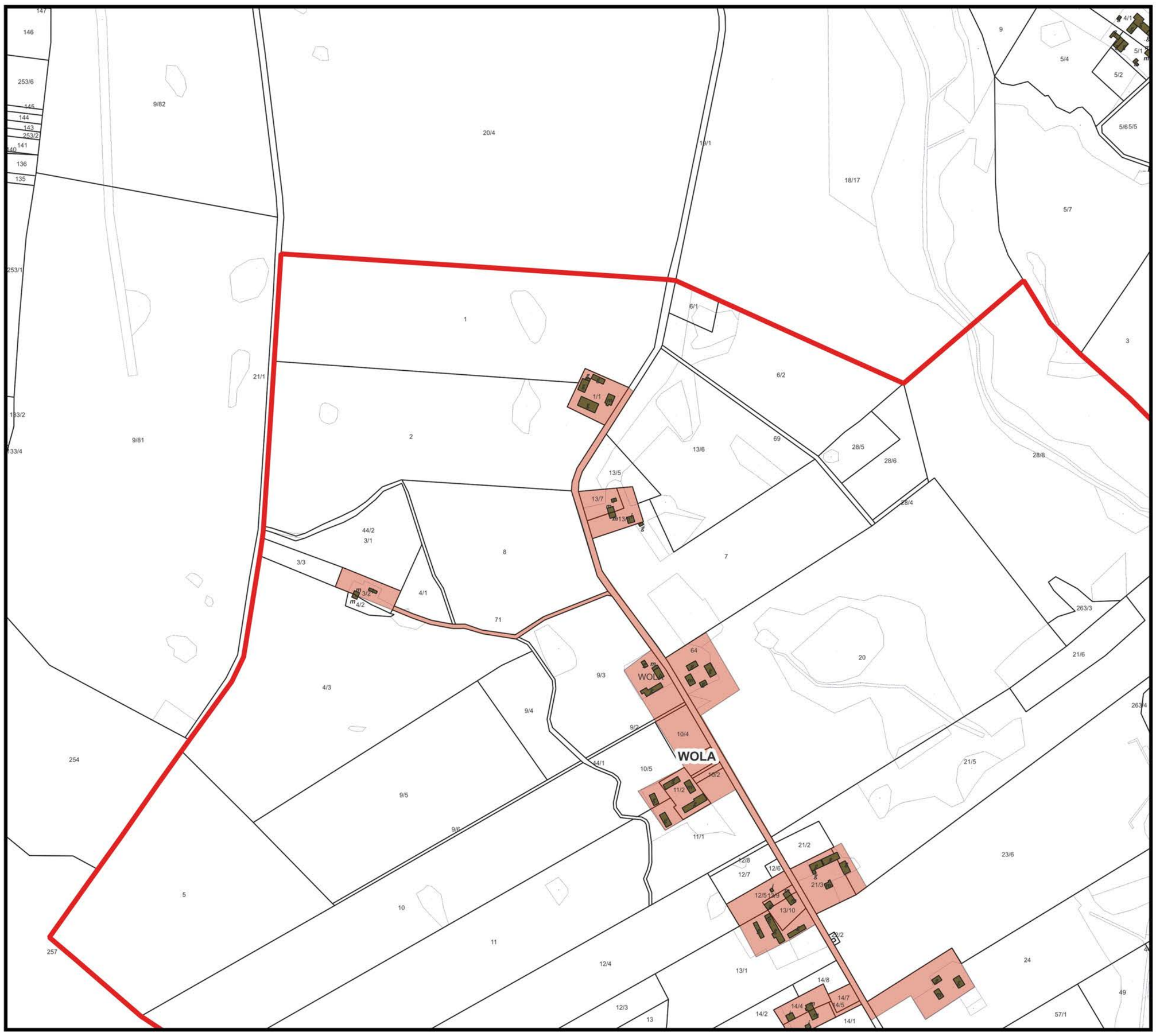

Legenda

- budynki

obszar rewitalizacji

- KISIELICE V
- KISIELICE VI
- NOWY FOLWARK
- PŁAWTY WIELKIE
- PŁAWTY WIELKIE 2
- STARY FOLWARK
- STARY FOLWARK 2
- WAŁDOWO
- WOLA
- obszar zdegradowany
- dzialki

Skala: 1:5000

Mapa obszaru zdegradownego i obszaru rewitalizacji Gminy Kisielice

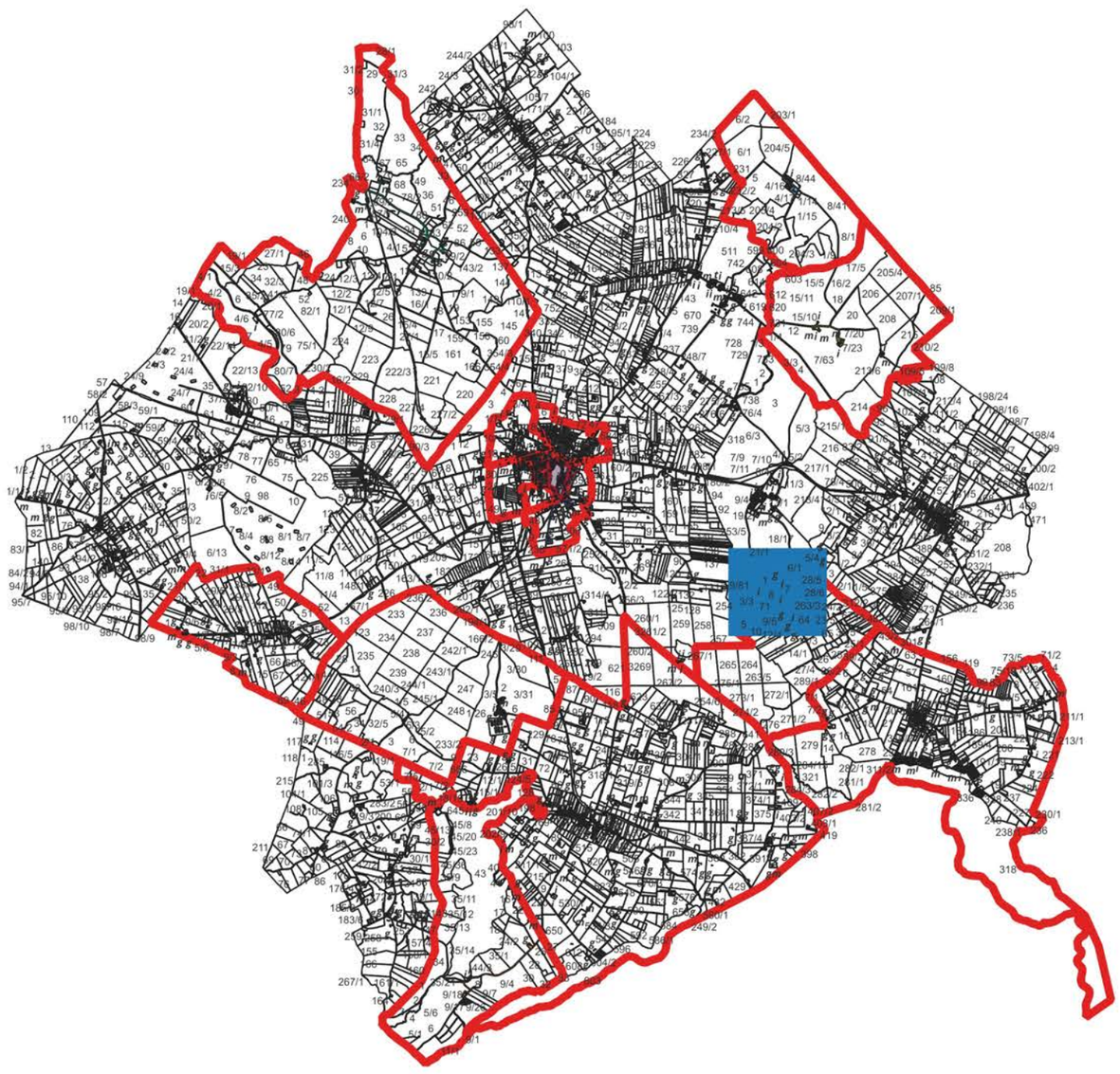



Strona 80 z 110

Legenda

- budynki
- obszar rewitalizacji
  - KISIELICE V
  - KISIELICE VI
  - NOWY FOLWARK
  - PŁAWTY WIELKIE
  - PŁAWTY WIELKIE 2
  - STARY FOLWARK
  - STARY FOLWARK 2
  - WAŁDOWO
  - WOLA
- obszar zdegradowany
- dzialki

Skala: 1:5000

Mapa obszaru zdegradownego i obszaru rewitalizacji Gminy Kisielice

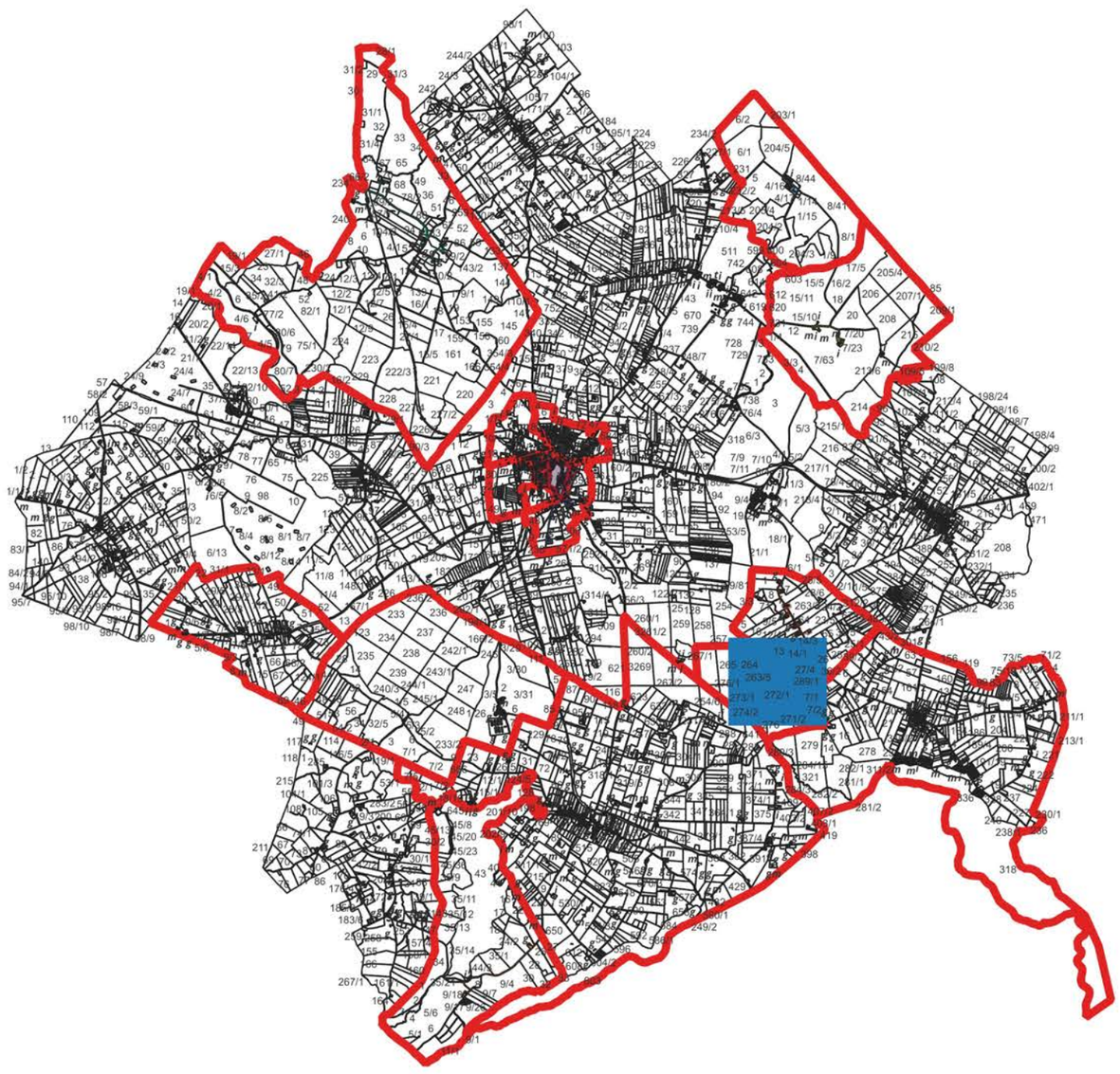



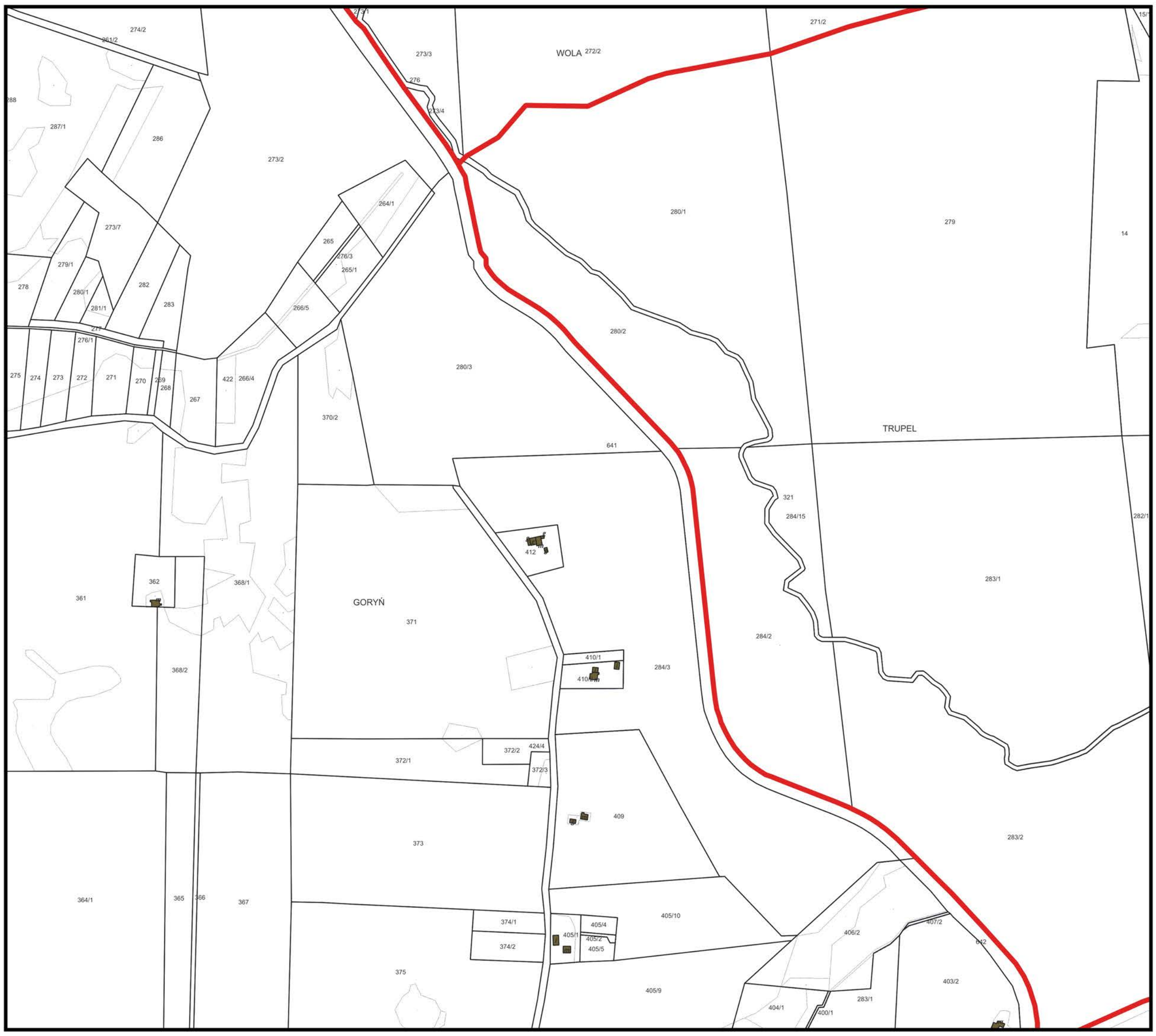

Legenda

- budynki
- obszar rewitalizacji
  - KISIELICE V
  - KISIELICE VI
  - NOWY FOLWARK
  - PŁAWTY WIELKIE
  - PŁAWTY WIELKIE 2
  - STARY FOLWARK
  - STARY FOLWARK 2
  - WAŁDOWO
  - WOLA
- obszar zdegradowany
- dzialki

Skala: 1:5000

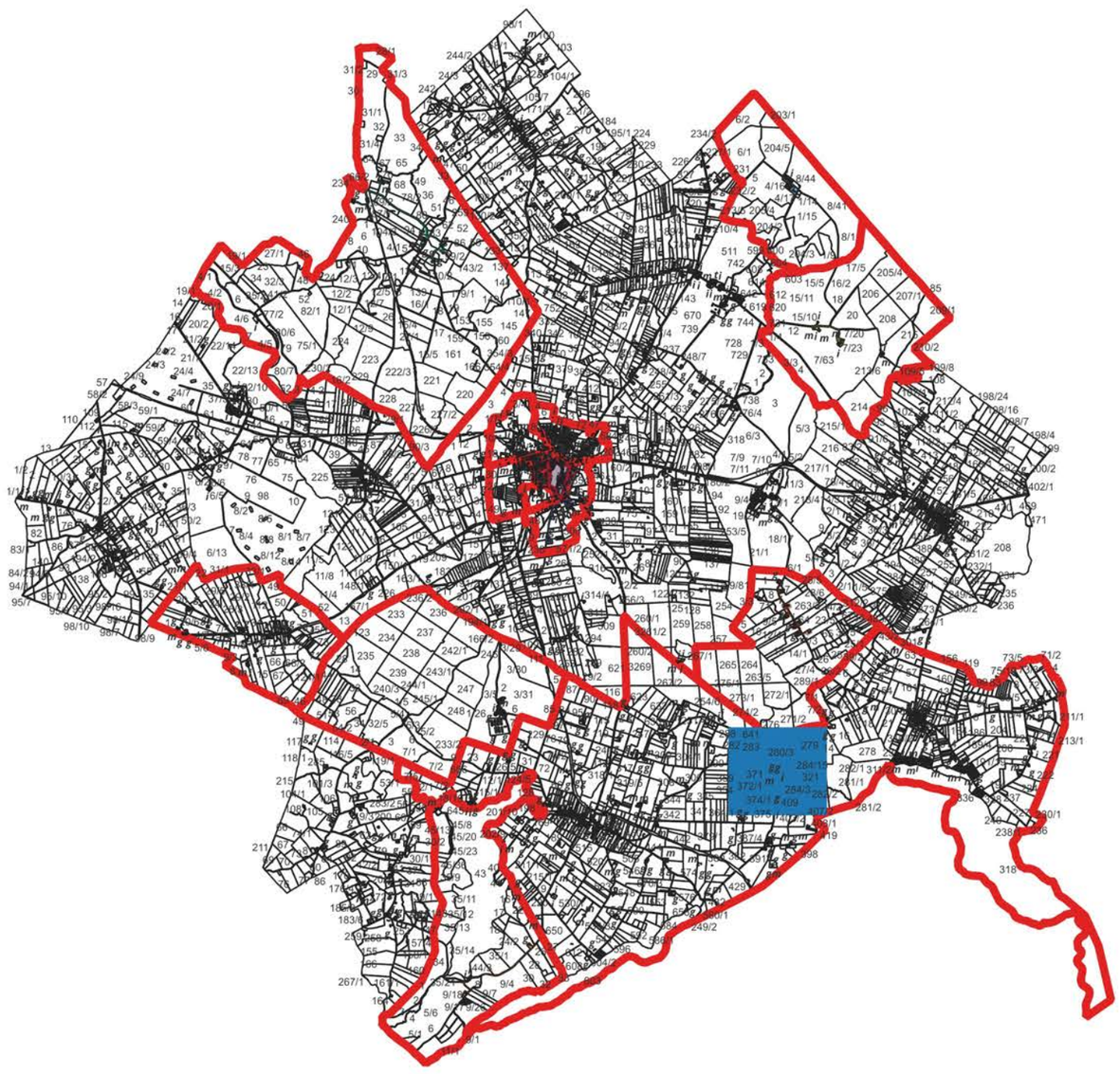

Mapa obszaru zdegradownego i obszaru rewitalizacji Gminy Kisielice



Strona 82 z 110

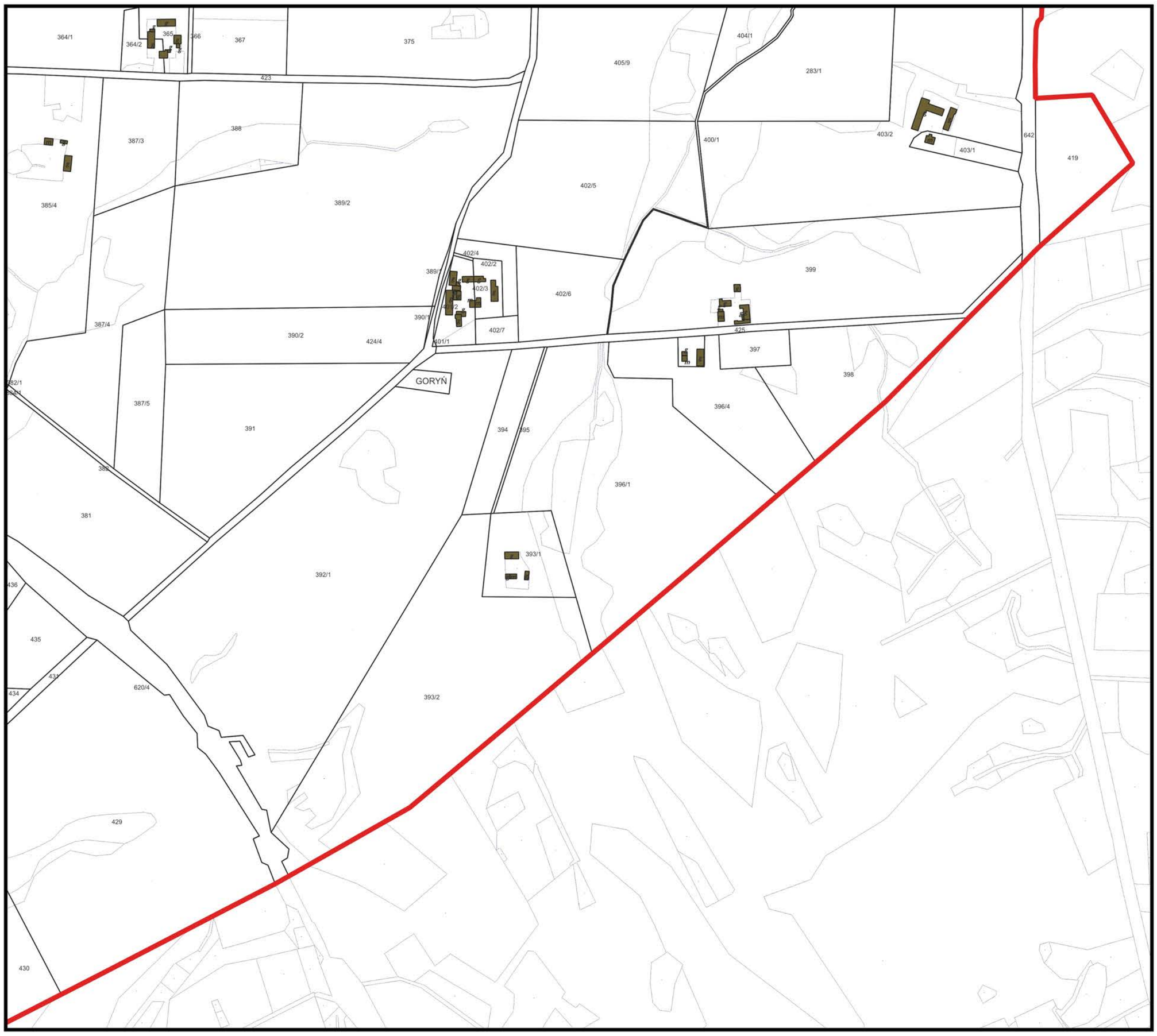

Legenda

- budynki
- obszar rewitalizacji
  - KISIELICE V
  - KISIELICE VI
  - NOWY FOLWARK
  - PŁAWTY WIELKIE
  - PŁAWTY WIELKIE 2
  - STARY FOLWARK
  - STARY FOLWARK 2
  - WAŁDOWO
  - WOLA
- obszar zdegradowany
- dzialki

Skala: 1:5000

Mapa obszaru zdegradownego i obszaru rewitalizacji Gminy Kisielice

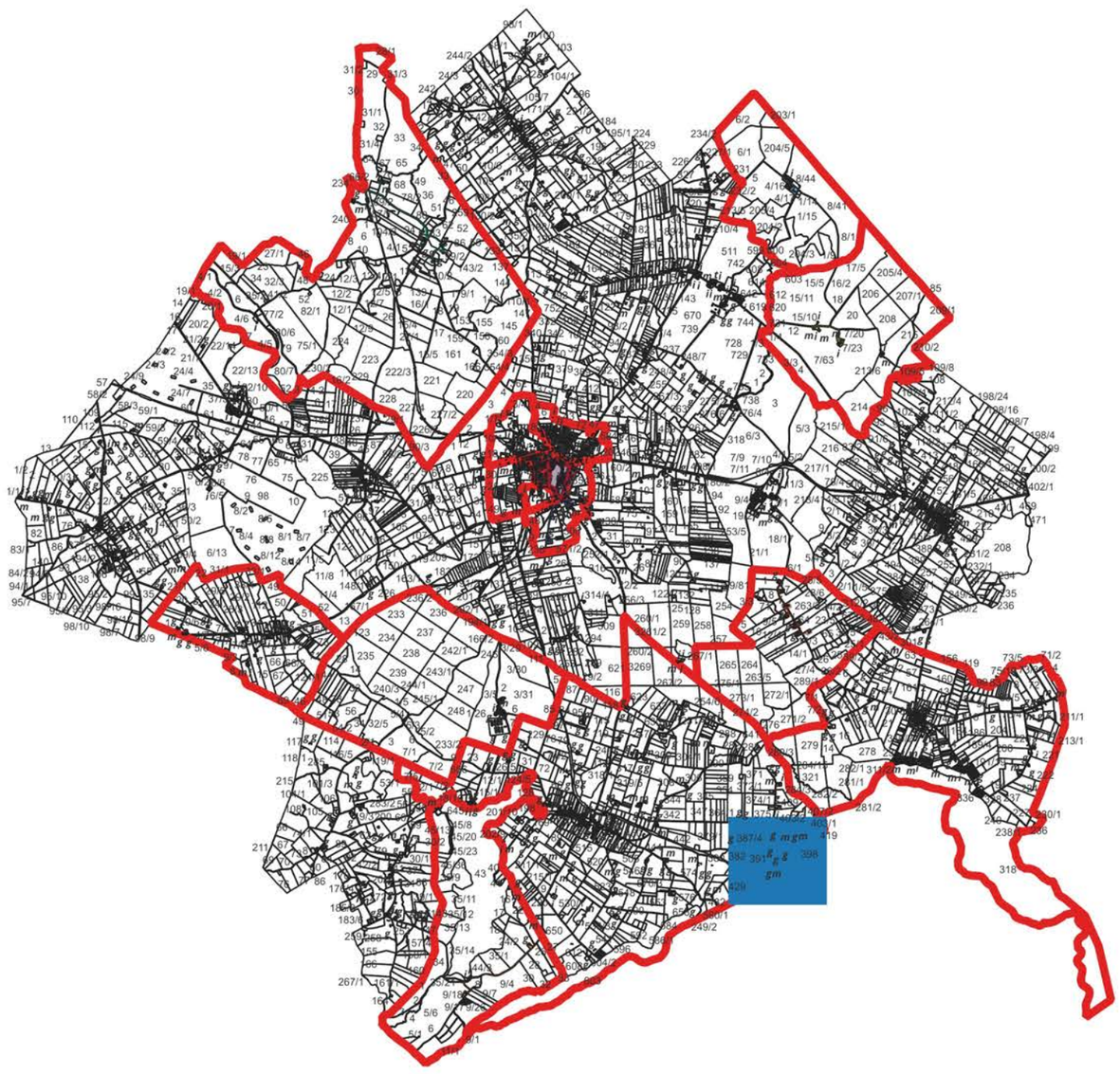



Legenda

- budynki

obszar rewitalizacji

- KISIELICE V
- KISIELICE VI
- NOWY FOLWARK
- PŁAWTY WIELKIE
- PŁAWTY WIELKIE 2
- STARY FOLWARK
- STARY FOLWARK 2
- WAŁDOWO
- WOLA
- obszar zdegradowany
- dzialki

Skala: 1:5000

Mapa obszaru zdegradownego i obszaru rewitalizacji Gminy Kisielice

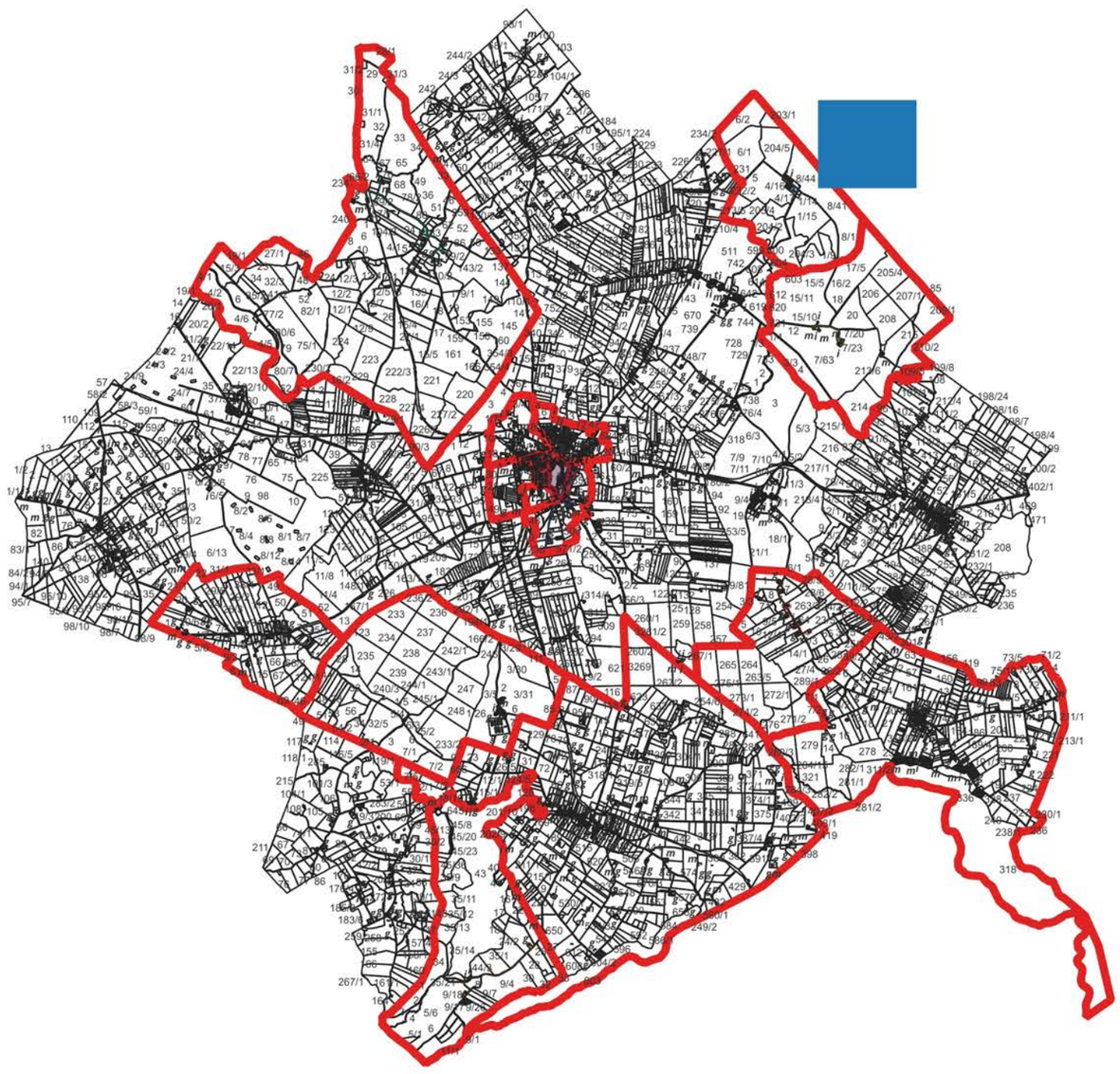



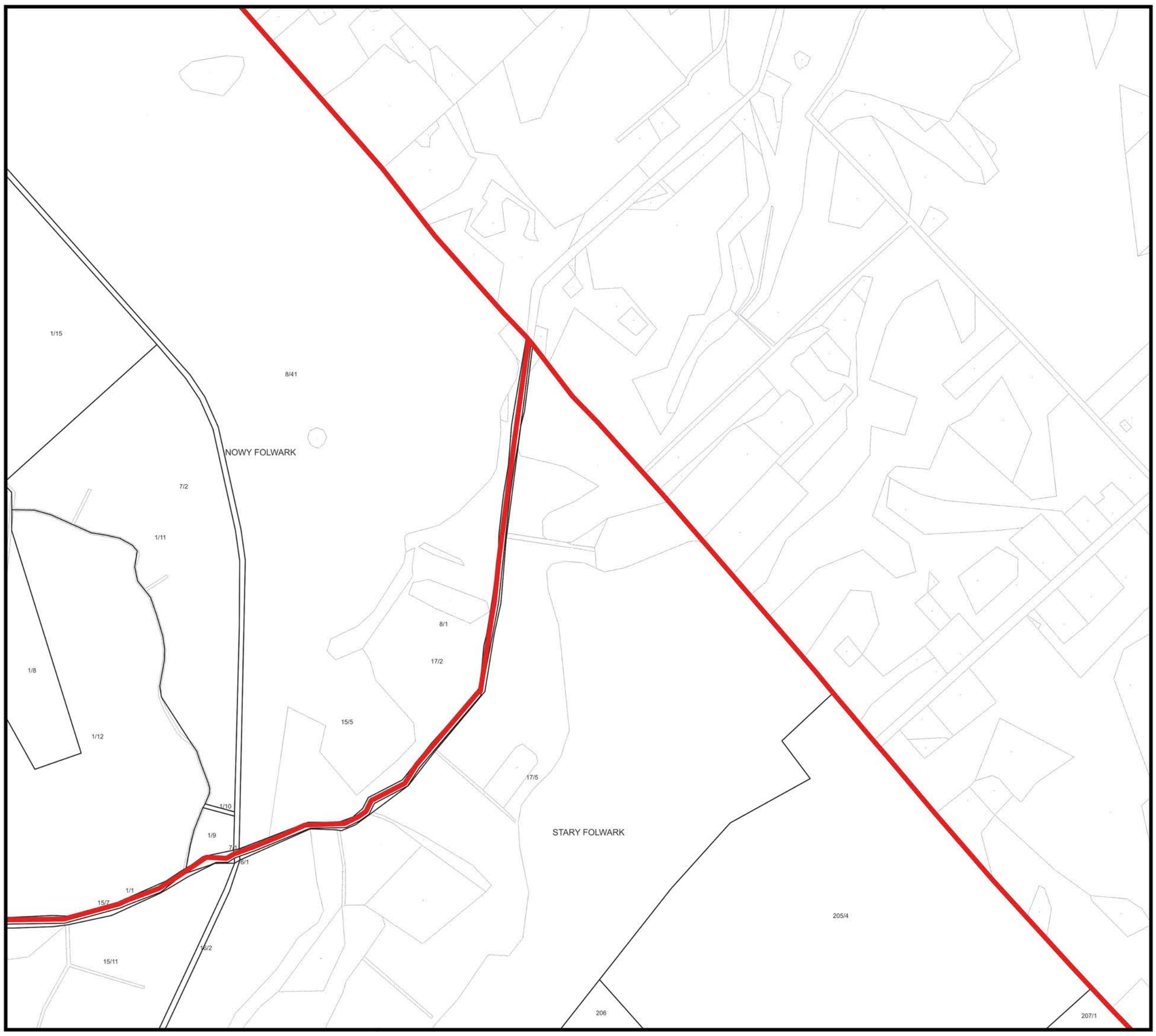

Legenda

- budynki

obszar rewitalizacji

- KISIELICE V
- KISIELICE VI
- NOWY FOLWARK
- PŁAWTY WIELKIE
- PŁAWTY WIELKIE 2
- STARY FOLWARK
- STARY FOLWARK 2
- WAŁDOWO
- WOLA
- obszar zdegradowany
- dzialki

Skala: 1:5000

Mapa obszaru zdegradownego i obszaru rewitalizacji Gminy Kisielice

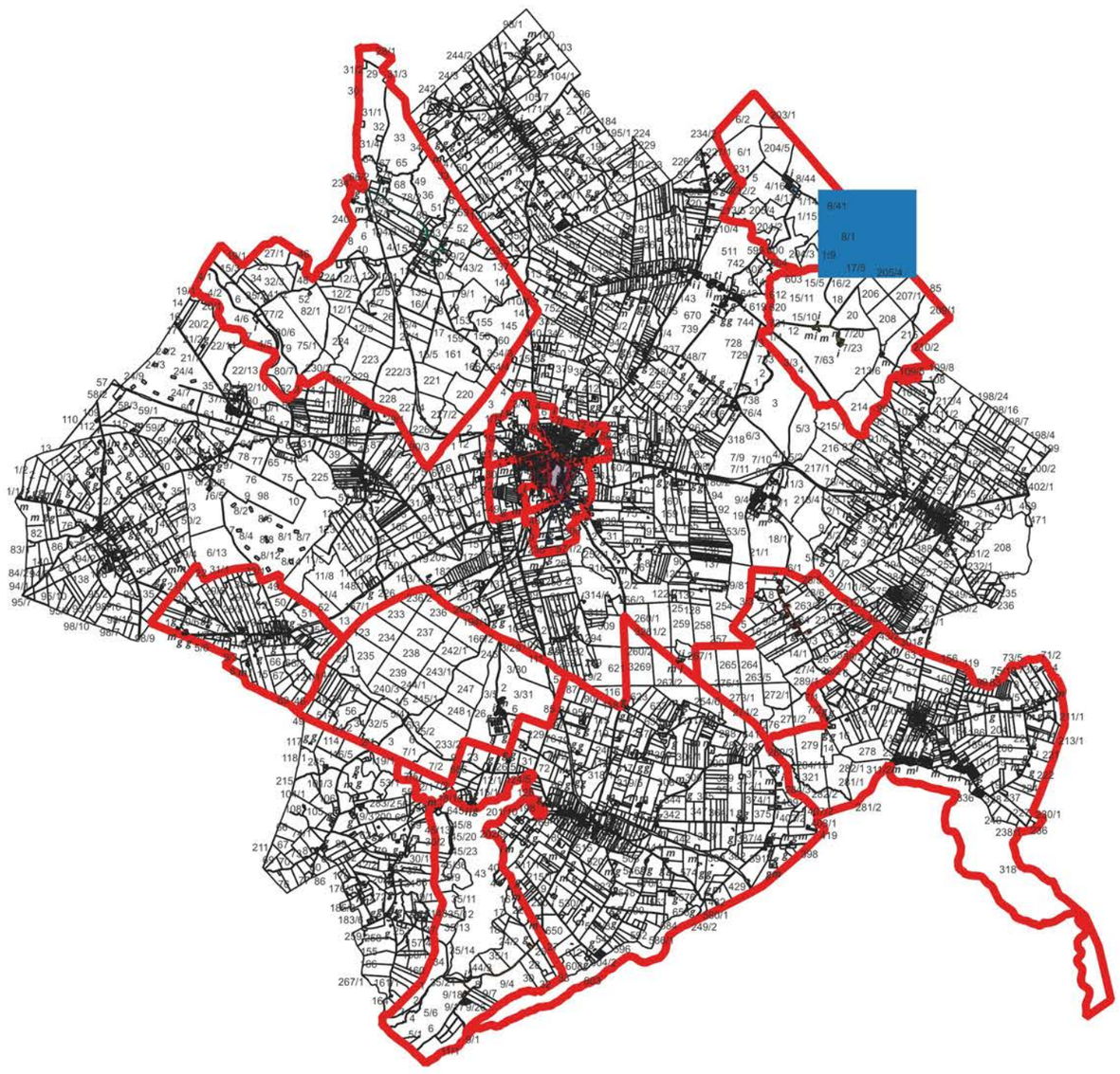



Strona 85 z 110

Legenda

- budynki

obszar rewitalizacji

- KISIELICE V
- KISIELICE VI
- NOWY FOLWARK
- PŁAWTY WIELKIE
- PŁAWTY WIELKIE 2
- STARY FOLWARK
- STARY FOLWARK 2
- WAŁDOWO
- WOLA
- obszar zdegradowany
- dzialki

Skala: 1:5000

Mapa obszaru zdegradownego i obszaru rewitalizacji Gminy Kisielice

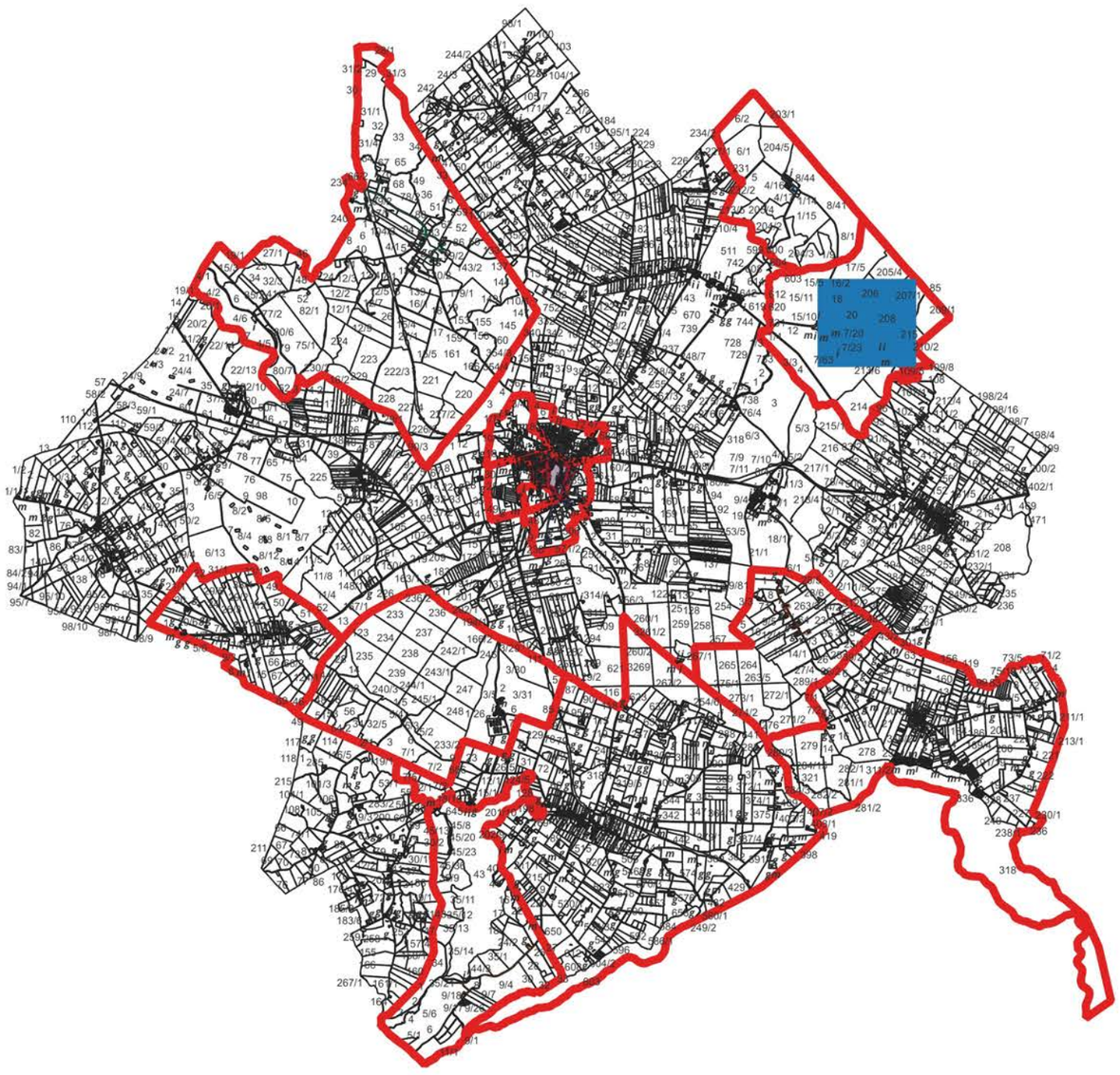



Strona 86 z 110

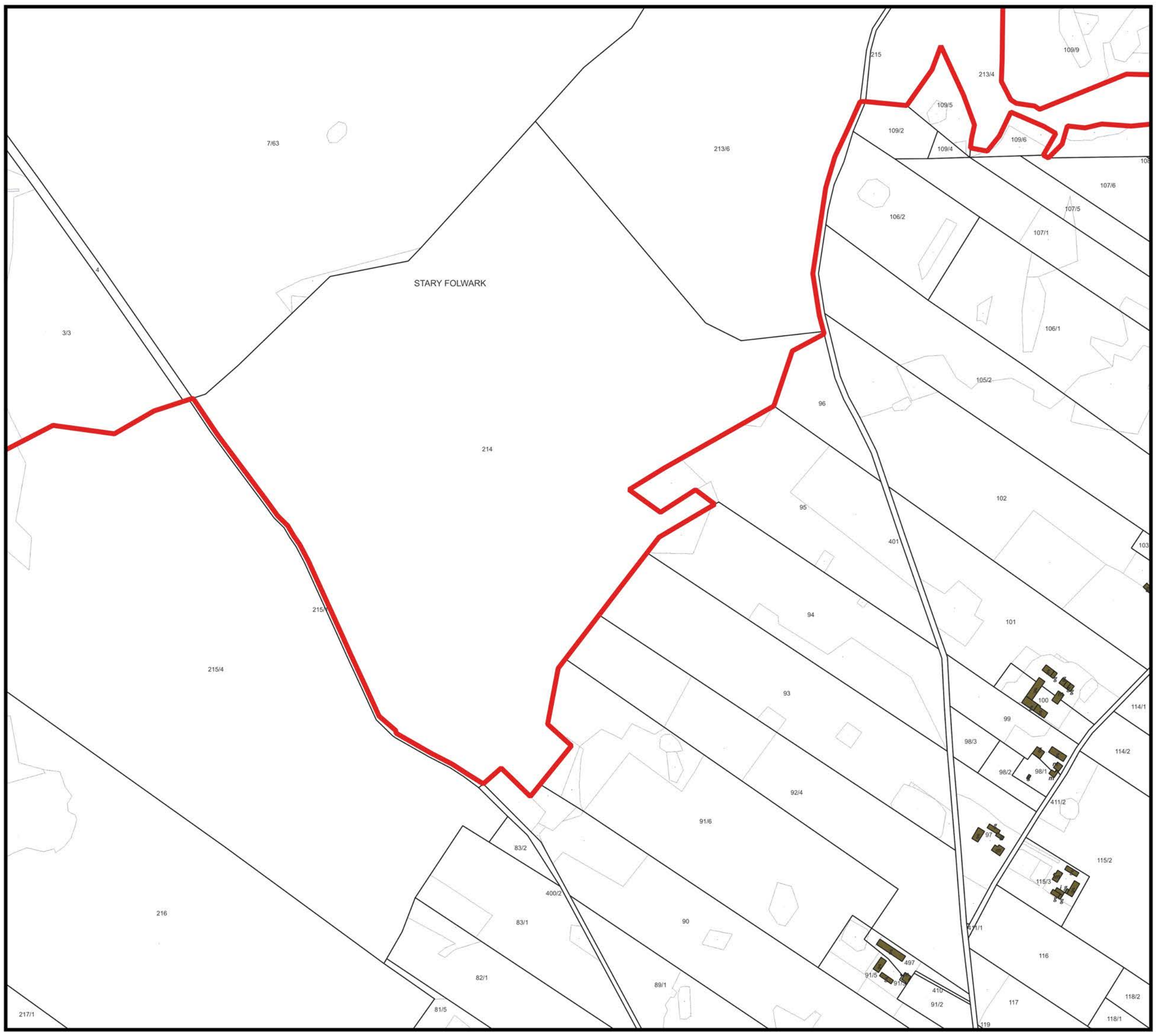

Legenda

- budynki
- obszar rewitalizacji
  - KISIELICE V
  - KISIELICE VI
  - NOWY FOLWARK
  - PŁAWTY WIELKIE
  - PŁAWTY WIELKIE 2
  - STARY FOLWARK
  - STARY FOLWARK 2
  - WAŁDOWO
  - WOLA
- obszar zdegradowany
- dzialki

Skala: 1:5000

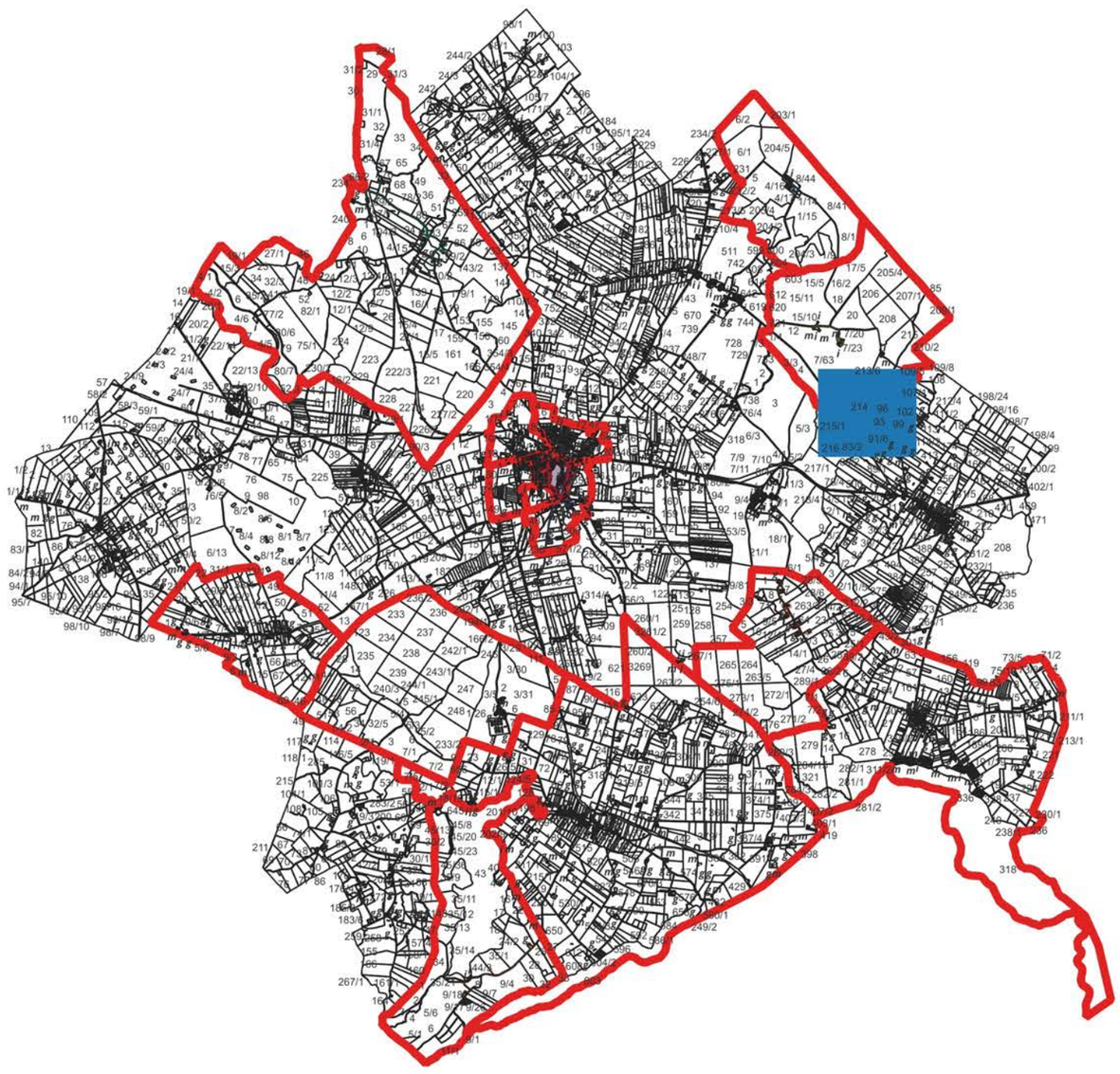

Mapa obszaru zdegradownego i obszaru rewitalizacji Gminy Kisielice



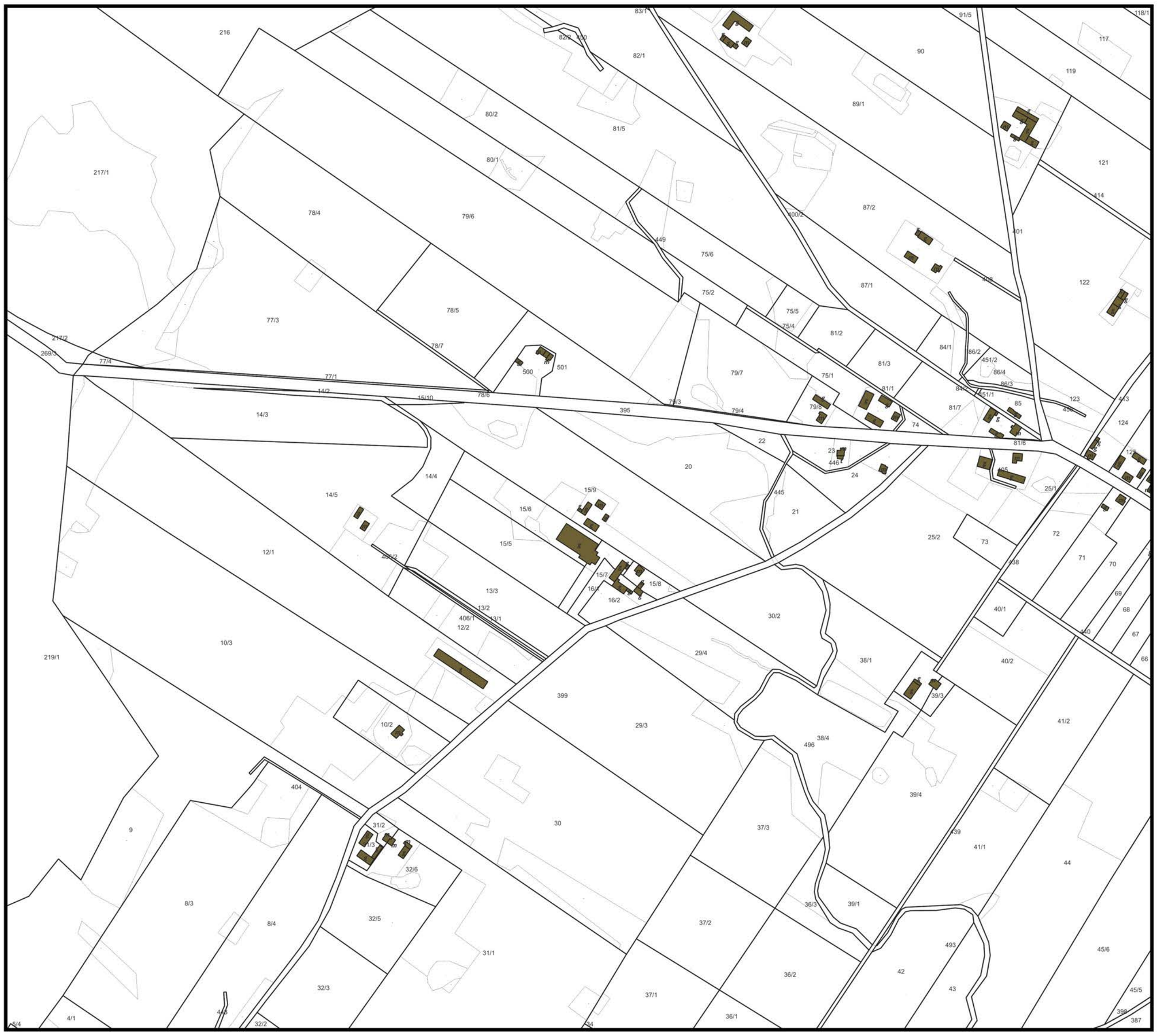

Legenda

- budynki

obszar rewitalizacji

- KISIELICE V
- KISIELICE VI
- NOWY FOLWARK
- PŁAWTY WIELKIE
- PŁAWTY WIELKIE 2
- STARY FOLWARK
- STARY FOLWARK 2
- WAŁDOWO
- WOLA
- obszar zdegradowany
- dzialki

Skala: 1:5000

Mapa obszaru zdegradownego i obszaru rewitalizacji Gminy Kisielice

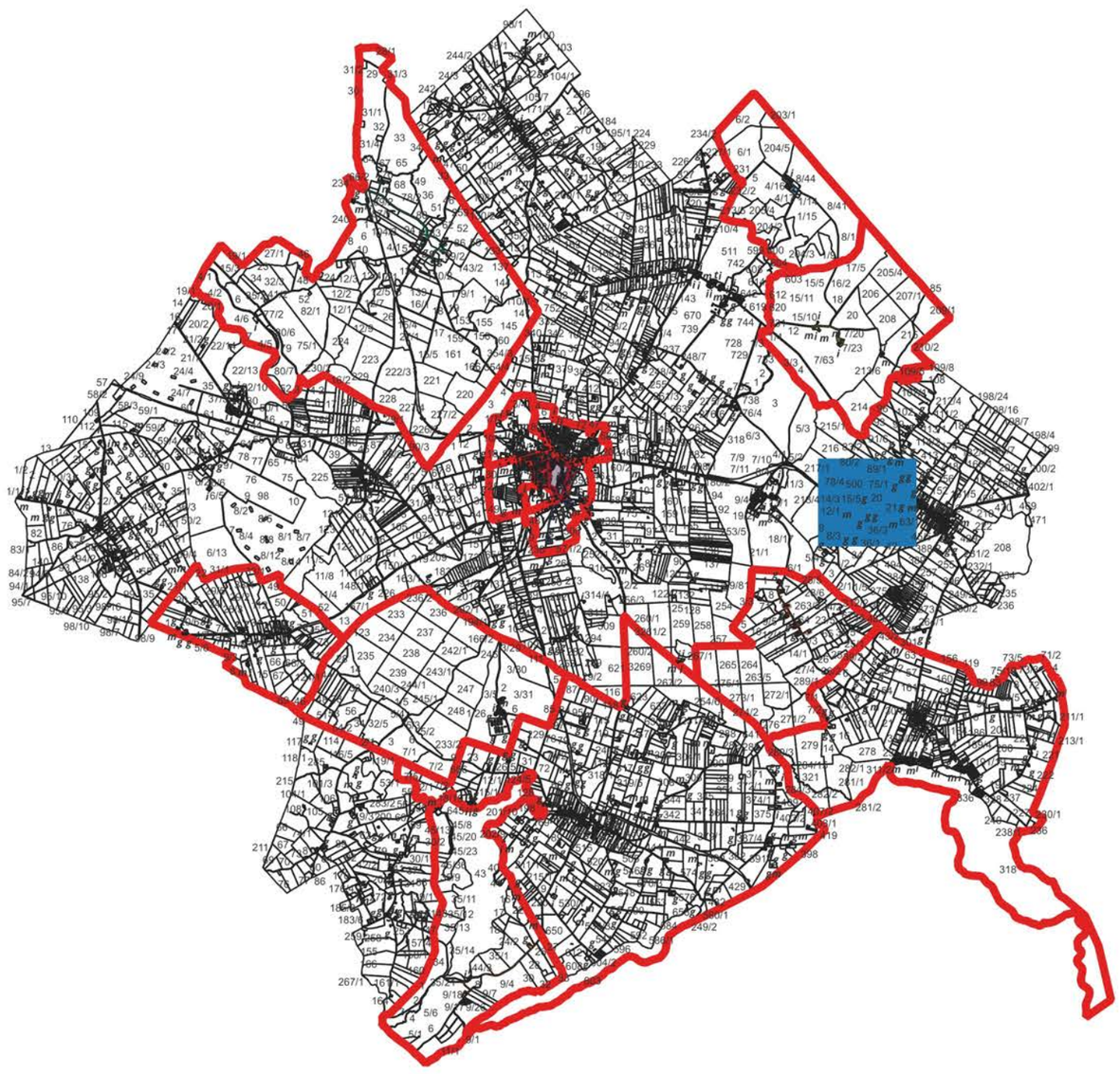



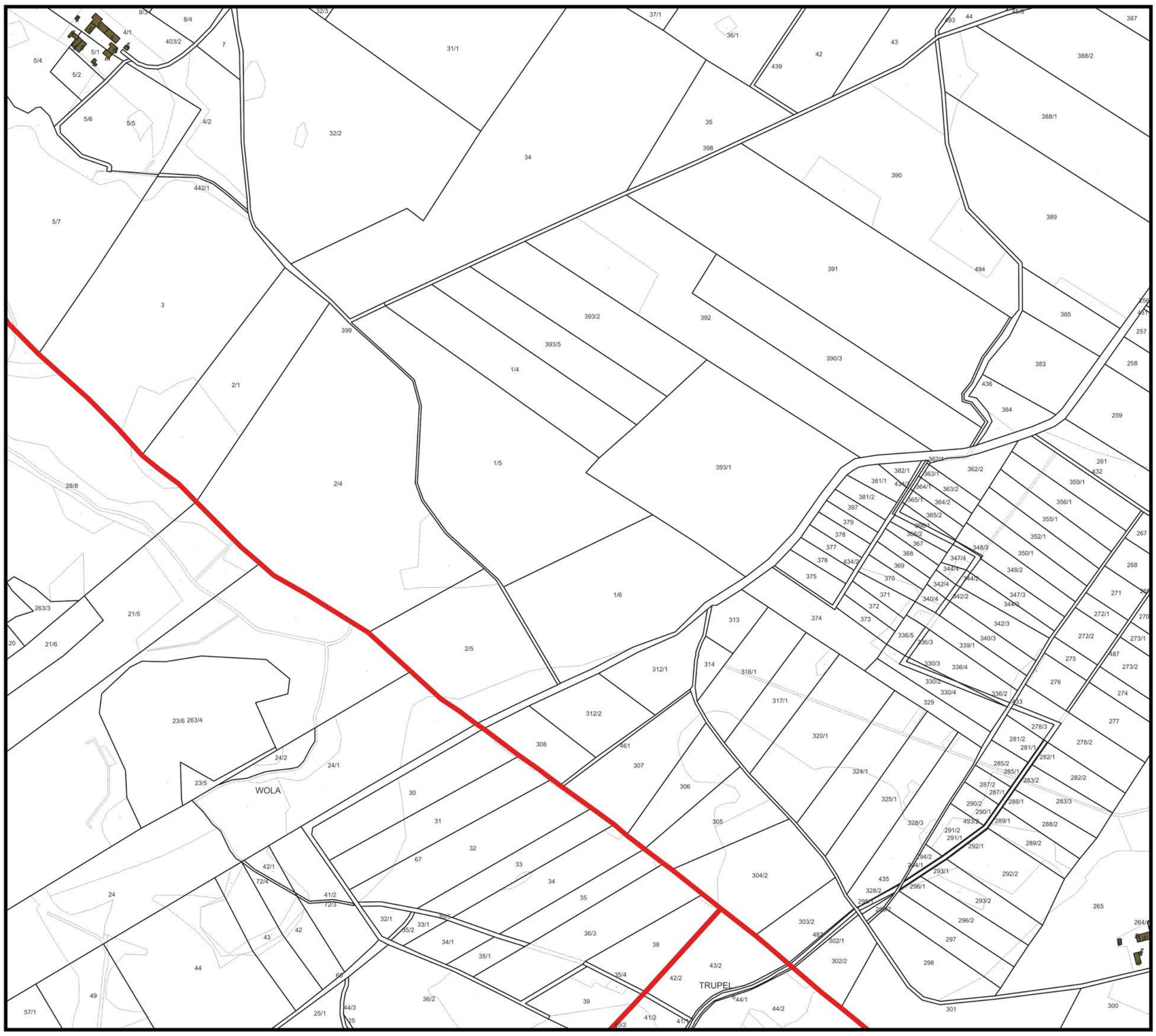

Legenda

- budynki

obszar rewitalizacji

- KISIELICE V
- KISIELICE VI
- NOWY FOLWARK
- PŁAWTY WIELKIE
- PŁAWTY WIELKIE 2
- STARY FOLWARK
- STARY FOLWARK 2
- WAŁDOWO
- WOLA
- obszar zdegradowany
- dzialki

Skala: 1:5000

Mapa obszaru zdegradownego i obszaru rewitalizacji Gminy Kisielice

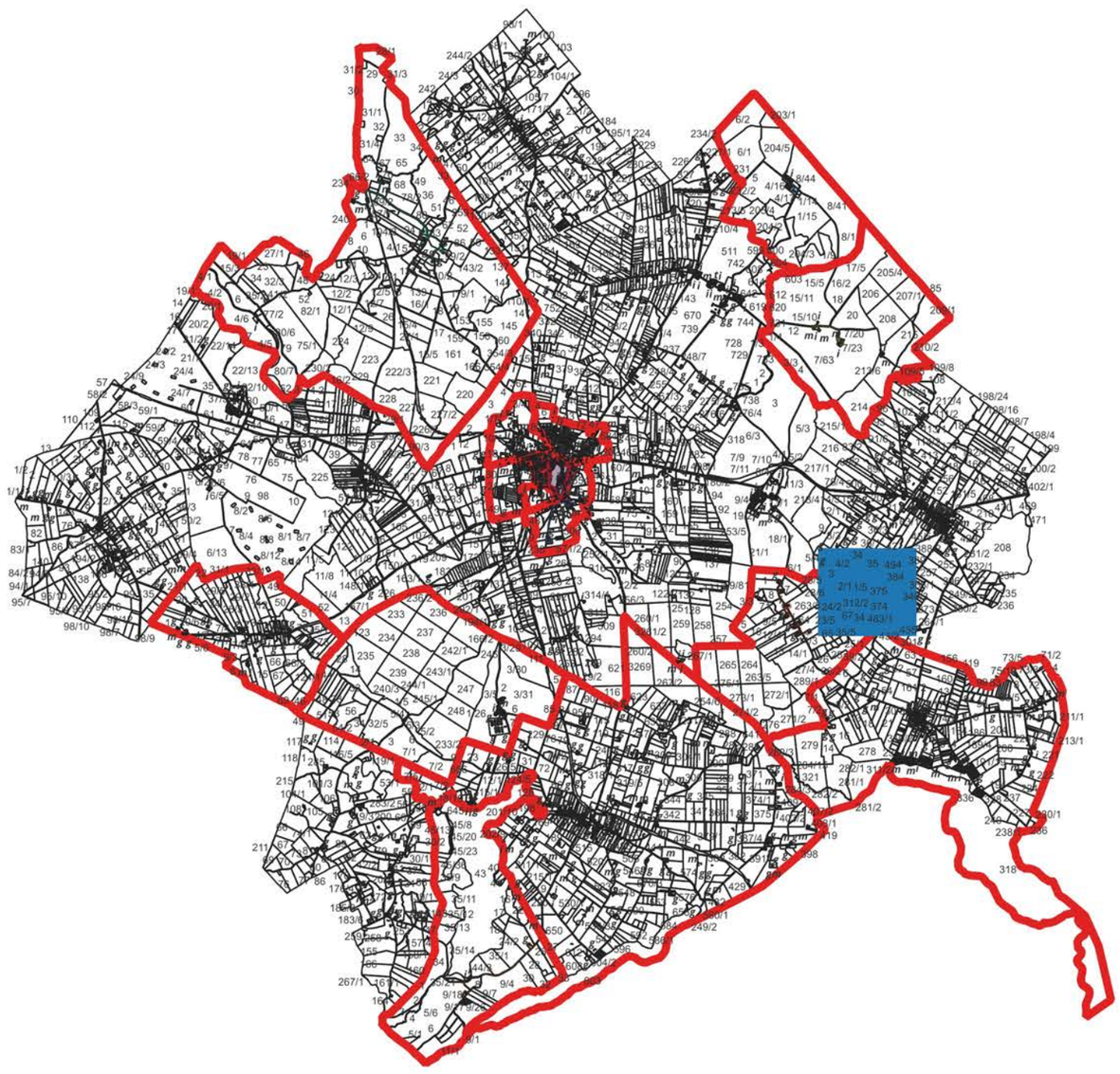



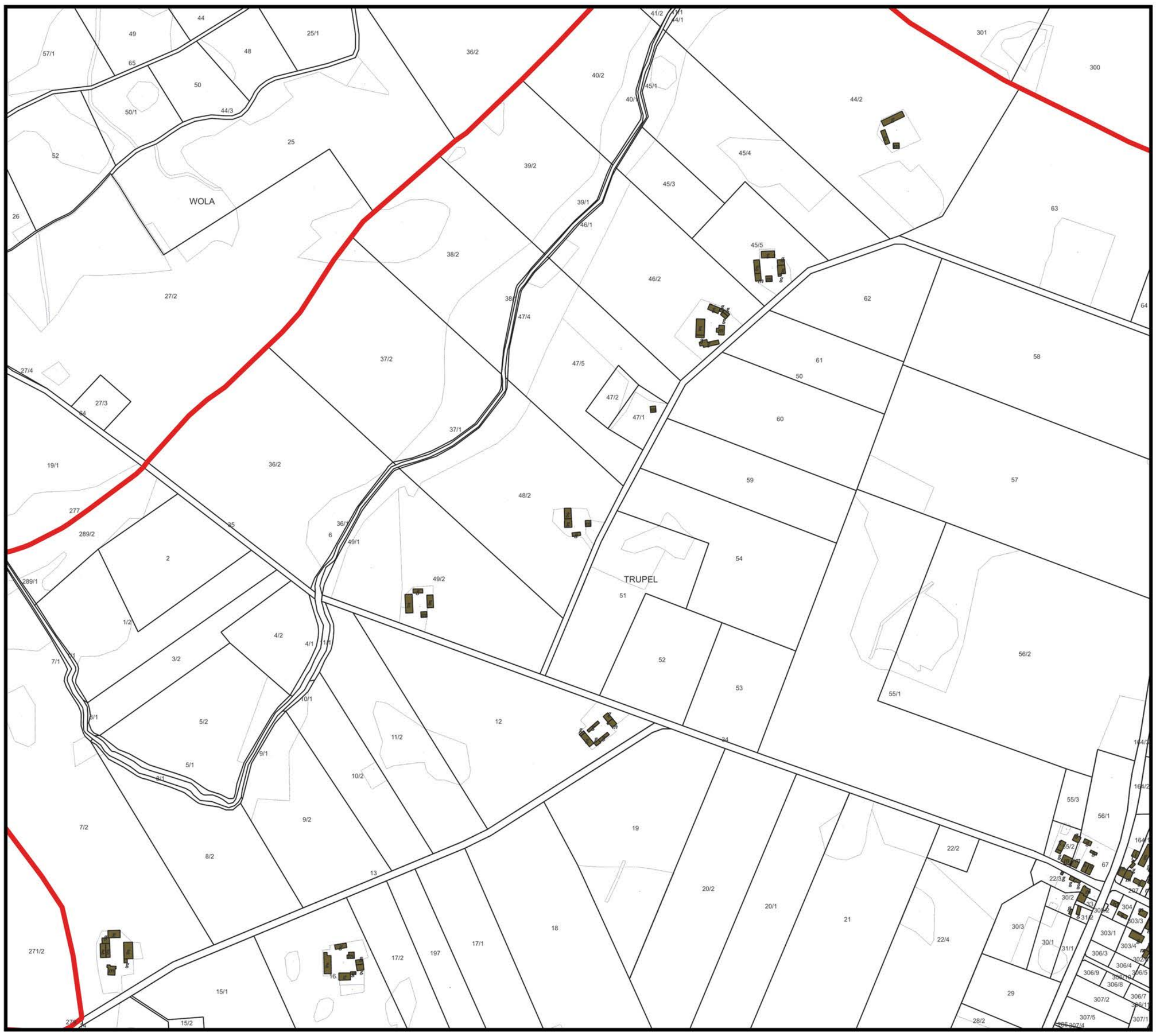

Legenda

- budynki
- obszar rewitalizacji
  - KISIELICE V
  - KISIELICE VI
  - NOWY FOLWARK
  - PŁAWTY WIELKIE
  - PŁAWTY WIELKIE 2
  - STARY FOLWARK
  - STARY FOLWARK 2
  - WAŁDOWO
  - WOLA
- obszar zdegradowany
- dzialki

Skala: 1:5000

Mapa obszaru zdegradownego i obszaru rewitalizacji Gminy Kisielice

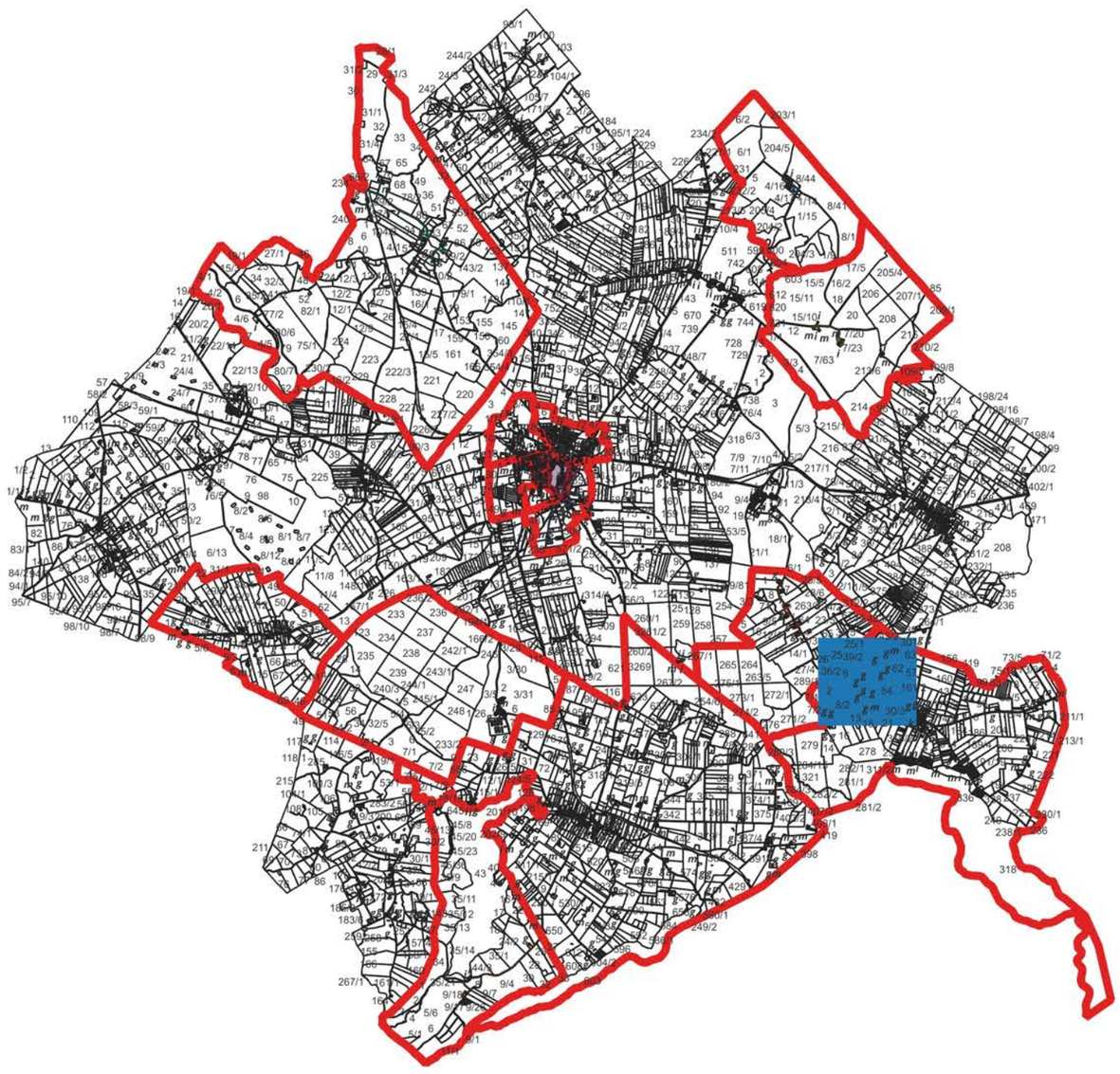



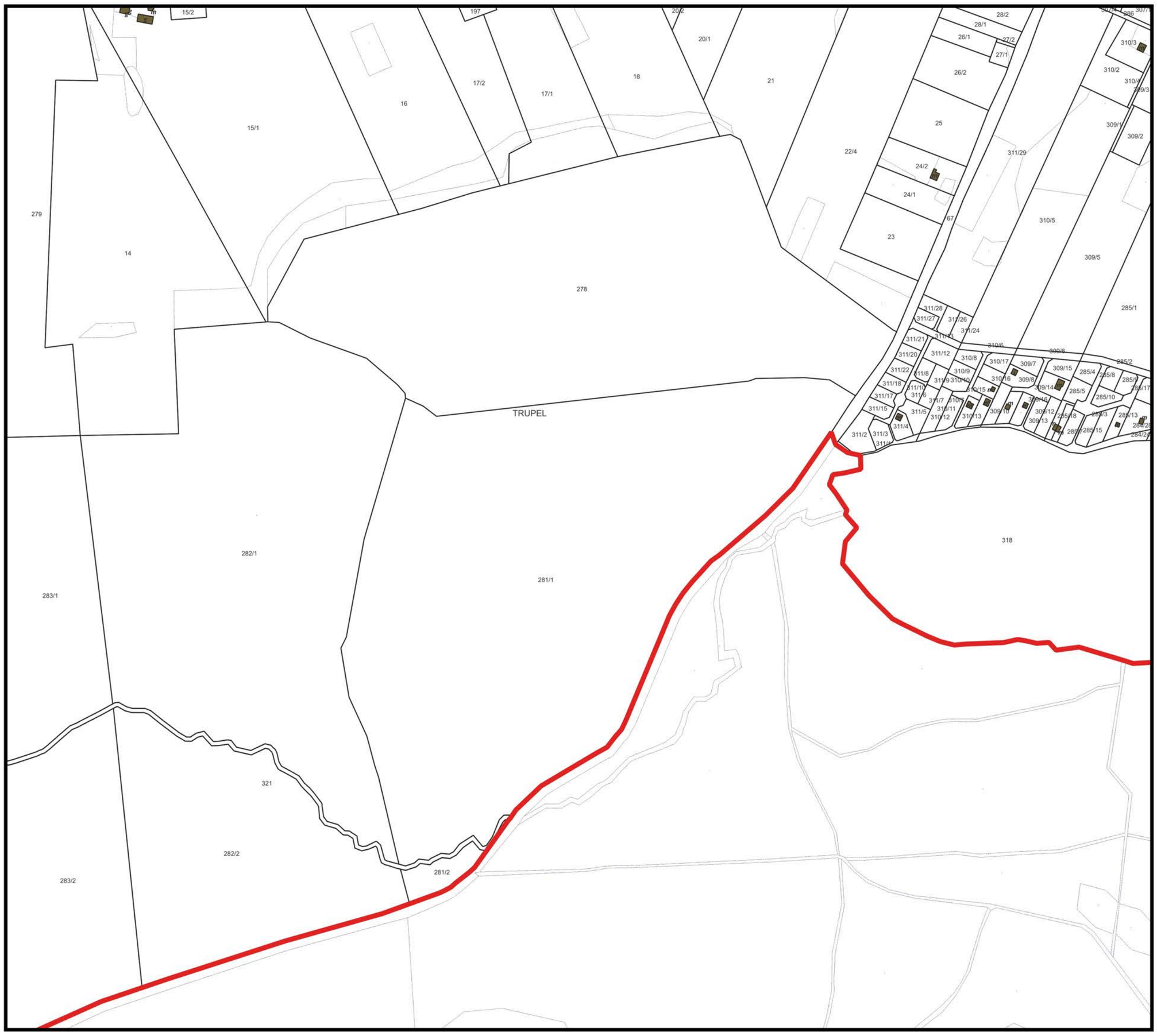

Legenda

- budynki
- obszar rewitalizacji
  - KISIELICE V
  - KISIELICE VI
  - NOWY FOLWARK
  - PŁAWTY WIELKIE
  - PŁAWTY WIELKIE 2
  - STARY FOLWARK
  - STARY FOLWARK 2
  - WAŁDOWO
  - WOLA
- obszar zdegradowany
- dzialki

Skala: 1:5000

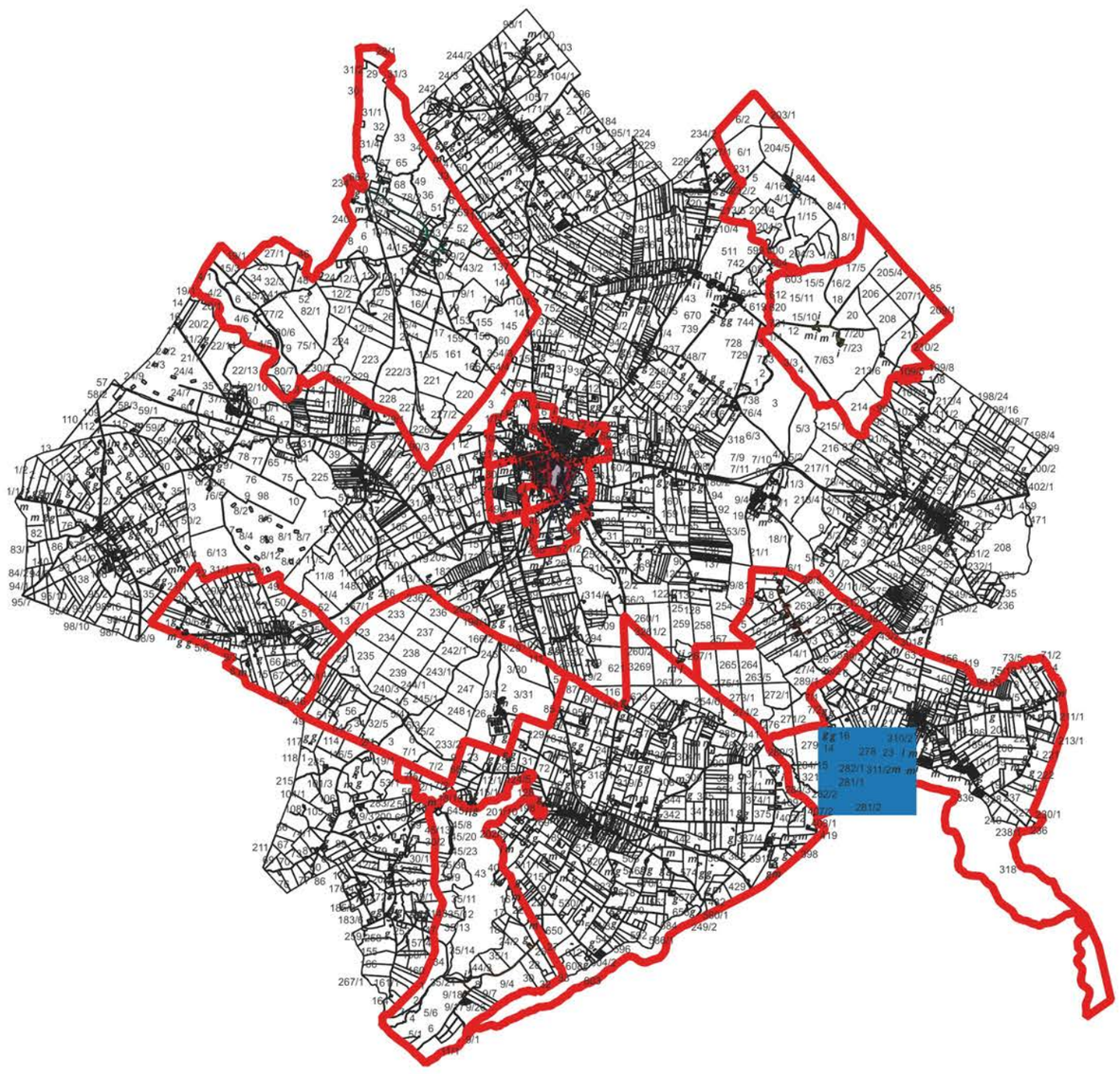

Mapa obszaru zdegradownego i obszaru rewitalizacji Gminy Kisielice



Legenda

- budynki

obszar rewitalizacji

- KISIELICE V
- KISIELICE VI
- NOWY FOLWARK
- PŁAWTY WIELKIE
- PŁAWTY WIELKIE 2
- STARY FOLWARK
- STARY FOLWARK 2
- WAŁDOWO
- WOLA
- obszar zdegradowany
- dzialki

Skala: 1:5000

Mapa obszaru zdegradownego i obszaru rewitalizacji Gminy Kisielice

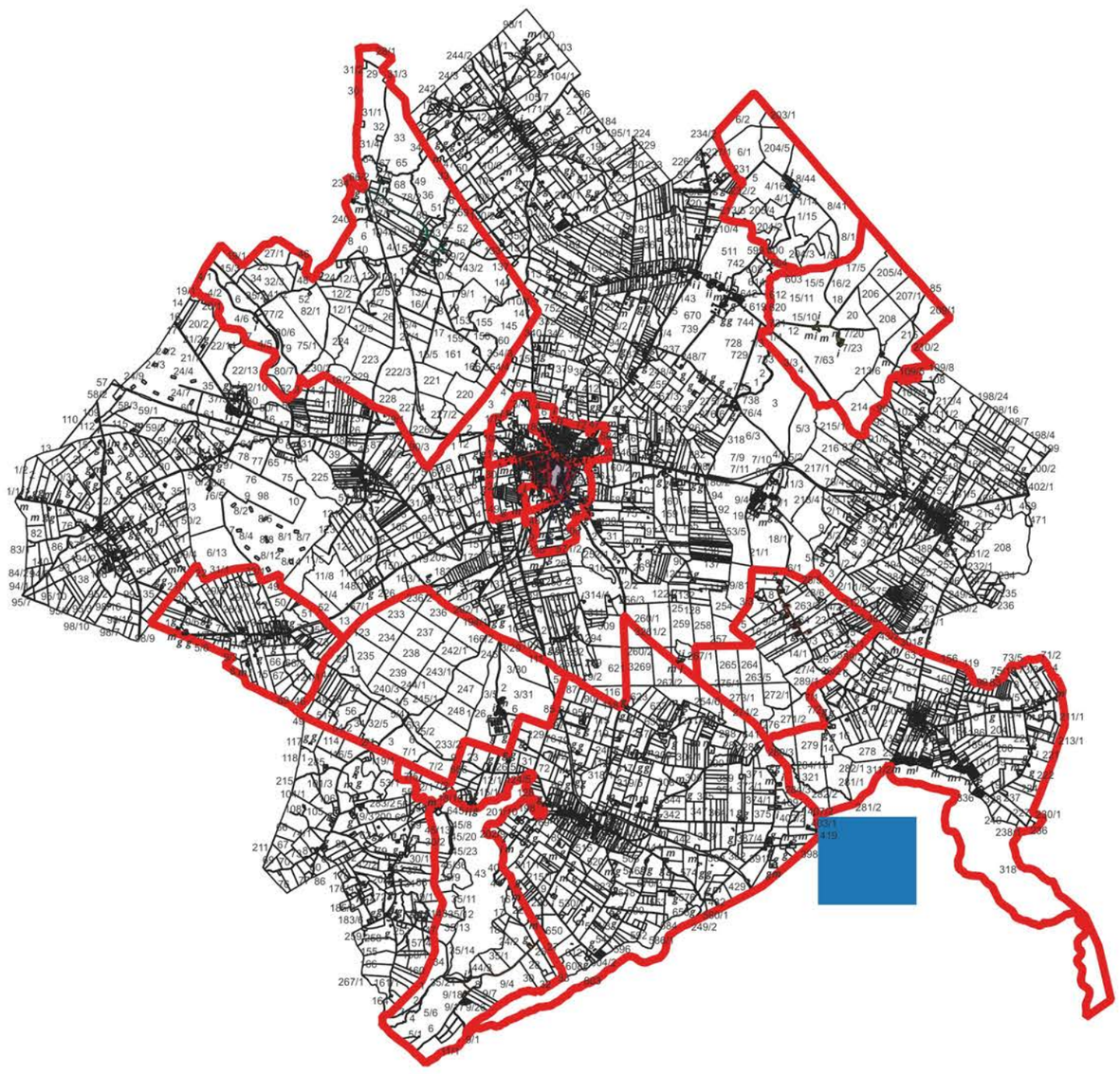



Strona 92 z 110

Legenda

- budynki

obszar rewitalizacji

- KISIELICE V
- KISIELICE VI
- NOWY FOLWARK
- PŁAWTY WIELKIE
- PŁAWTY WIELKIE 2
- STARY FOLWARK
- STARY FOLWARK 2
- WAŁDOWO
- WOLA
- obszar zdegradowany
- dzialki

Skala: 1:5000

Mapa obszaru zdegradownego i obszaru rewitalizacji Gminy Kisielice

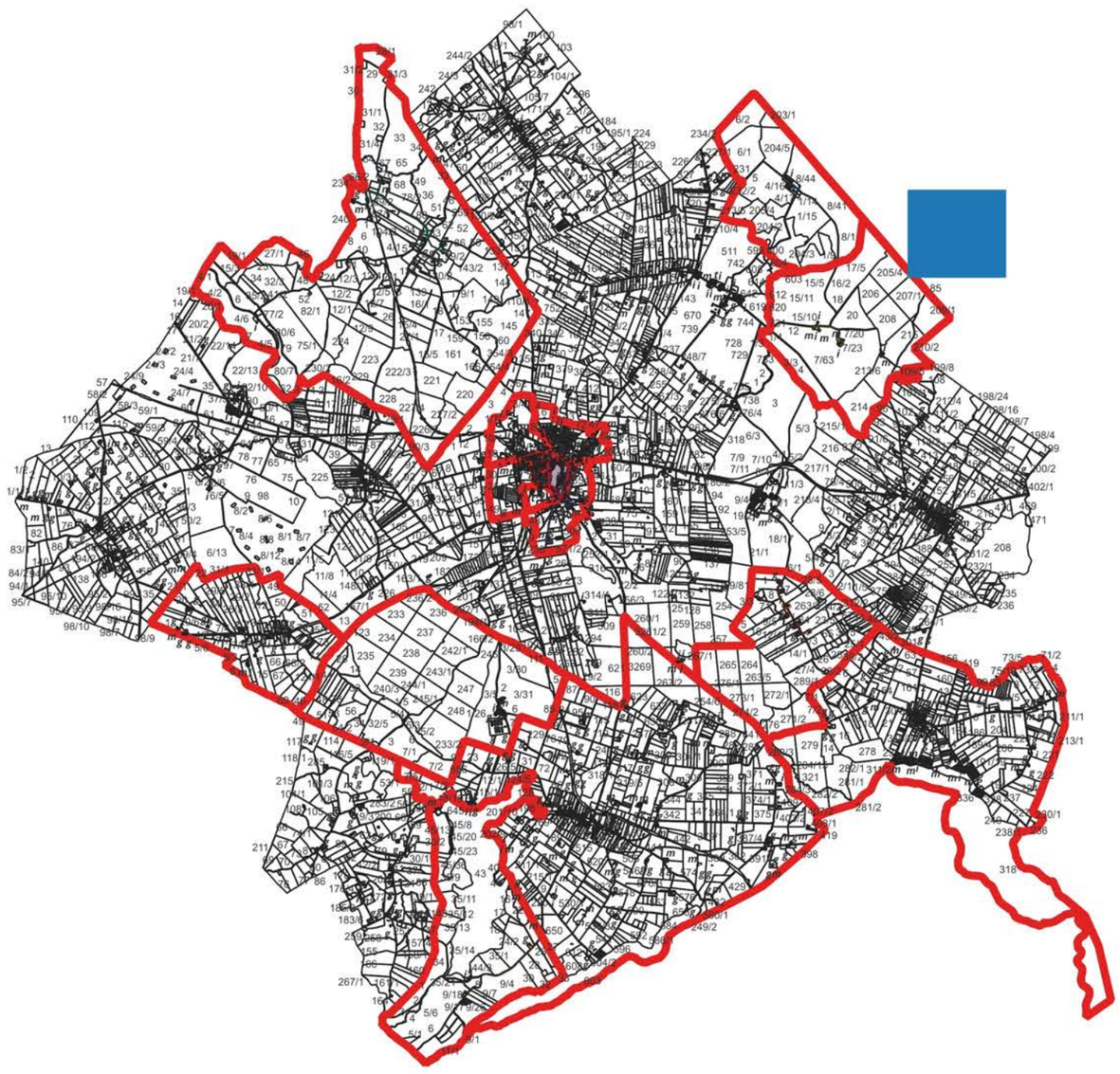



Strona 93 z 110

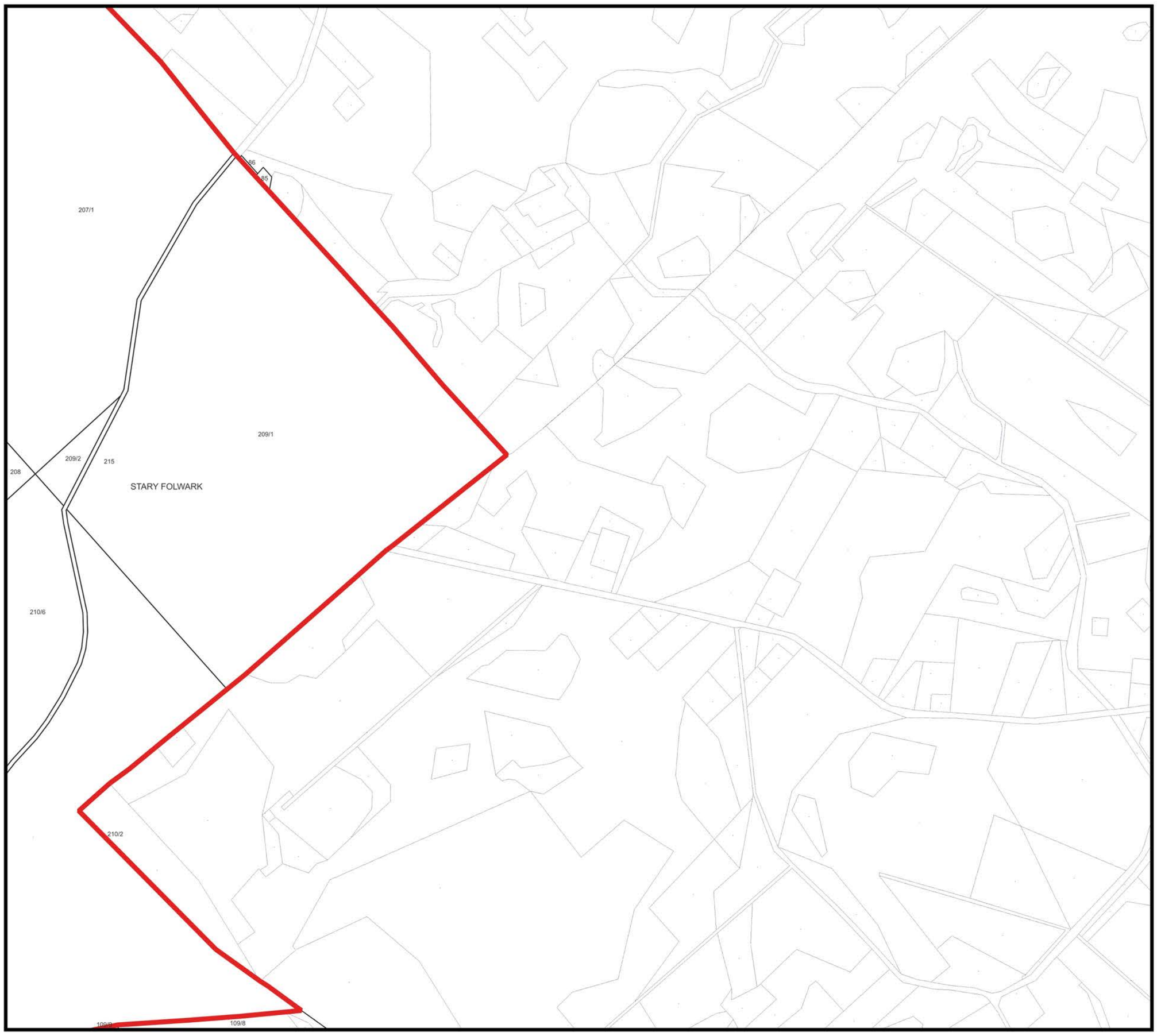

Legenda

- budynki
- obszar rewitalizacji
  - KISIELICE V
  - KISIELICE VI
  - NOWY FOLWARK
  - PŁAWTY WIELKIE
  - PŁAWTY WIELKIE 2
  - STARY FOLWARK
  - STARY FOLWARK 2
  - WAŁDOWO
  - WOLA
- obszar zdegradowany
- dzialki

Skala: 1:5000

Mapa obszaru zdegradownego i obszaru rewitalizacji Gminy Kisielice

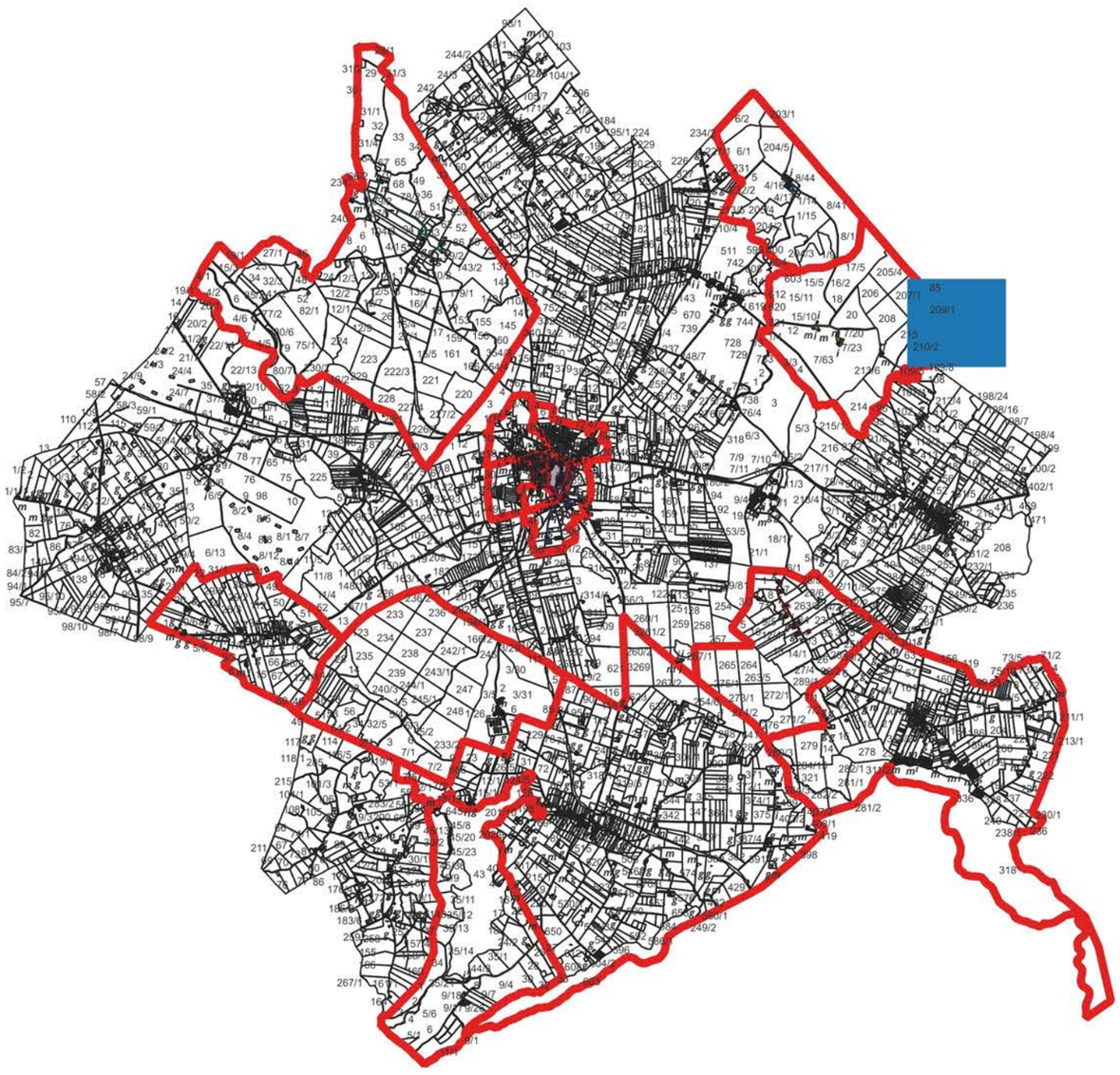



Strona 94 z 110

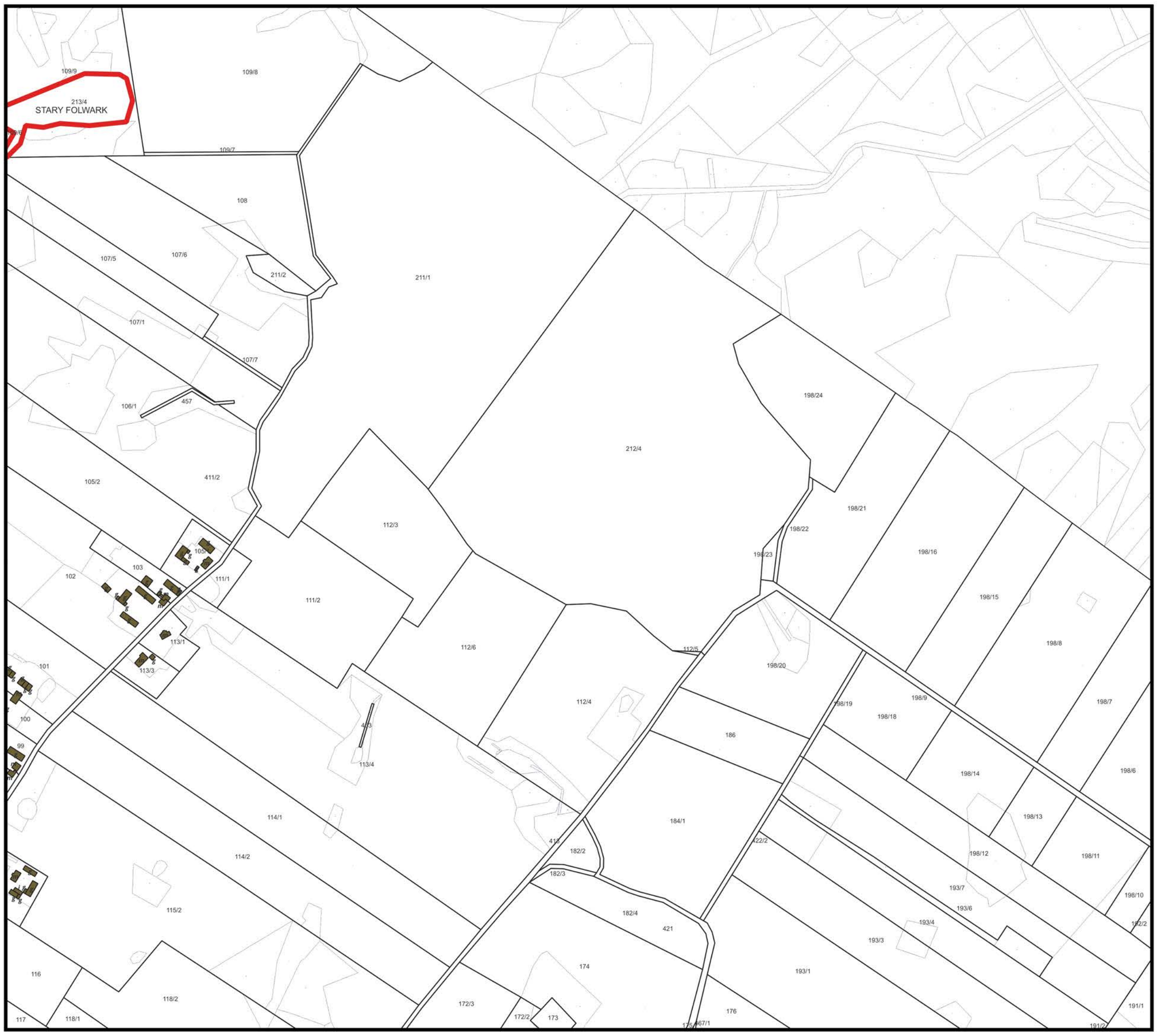

Legenda

- budynki
- obszar rewitalizacji
  - KISIELICE V
  - KISIELICE VI
  - NOWY FOLWARK
  - PŁAWTY WIELKIE
  - PŁAWTY WIELKIE 2
  - STARY FOLWARK
  - STARY FOLWARK 2
  - WAŁDOWO
  - WOLA
- obszar zdegradowany
- dzialki

Skala: 1:5000

Mapa obszaru zdegradownego i obszaru rewitalizacji Gminy Kisielice

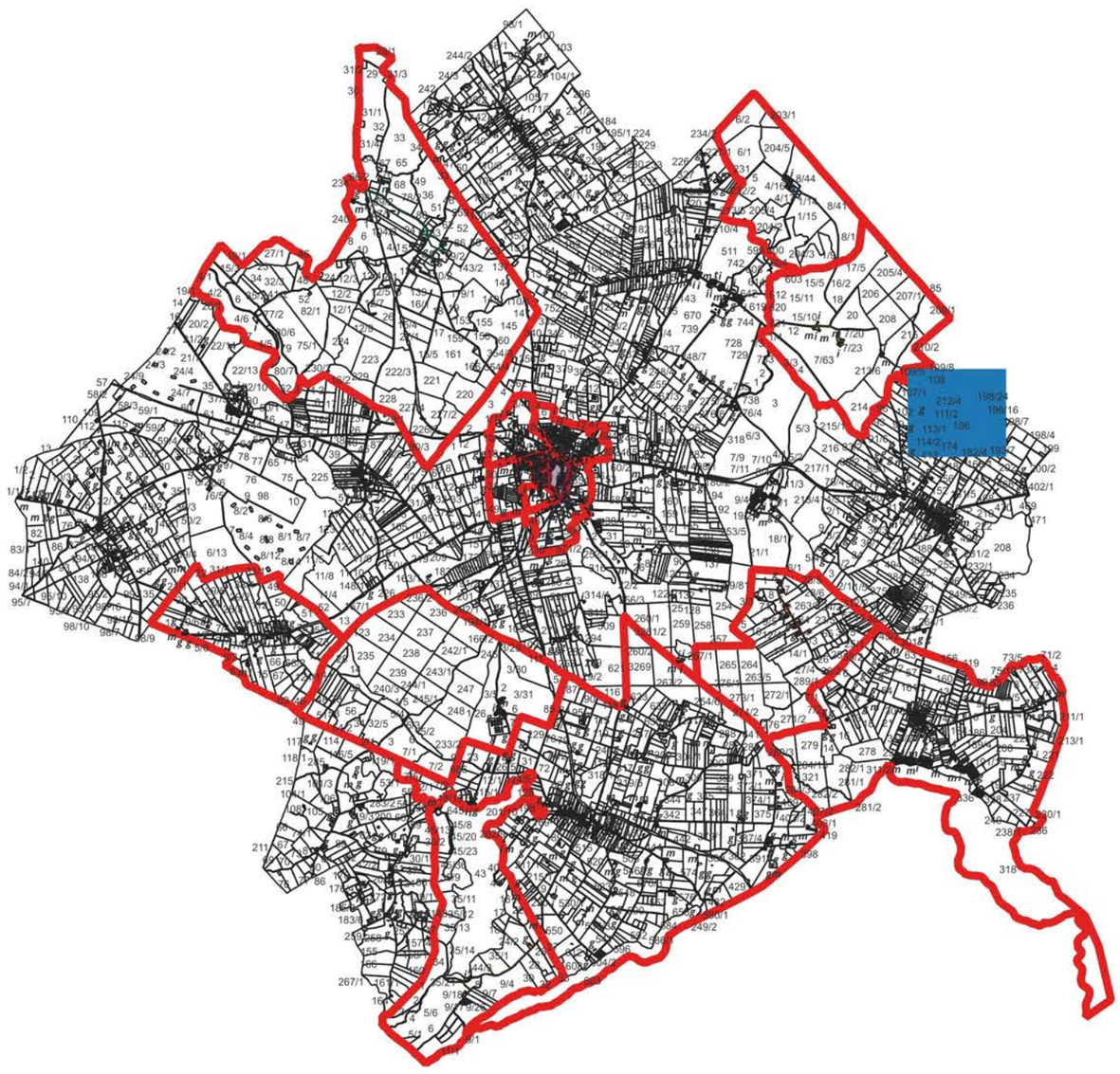



Strona 95 z 110

Legenda

- budynki
- obszar rewitalizacji
  - KISIELICE V
  - KISIELICE VI
  - NOWY FOLWARK
  - PŁAWTY WIELKIE
  - PŁAWTY WIELKIE 2
  - STARY FOLWARK
  - STARY FOLWARK 2
  - WAŁDOWO
  - WOLA
- obszar zdegradowany
- dzialki

Skala: 1:5000

Mapa obszaru zdegradownego i obszaru rewitalizacji Gminy Kisielice

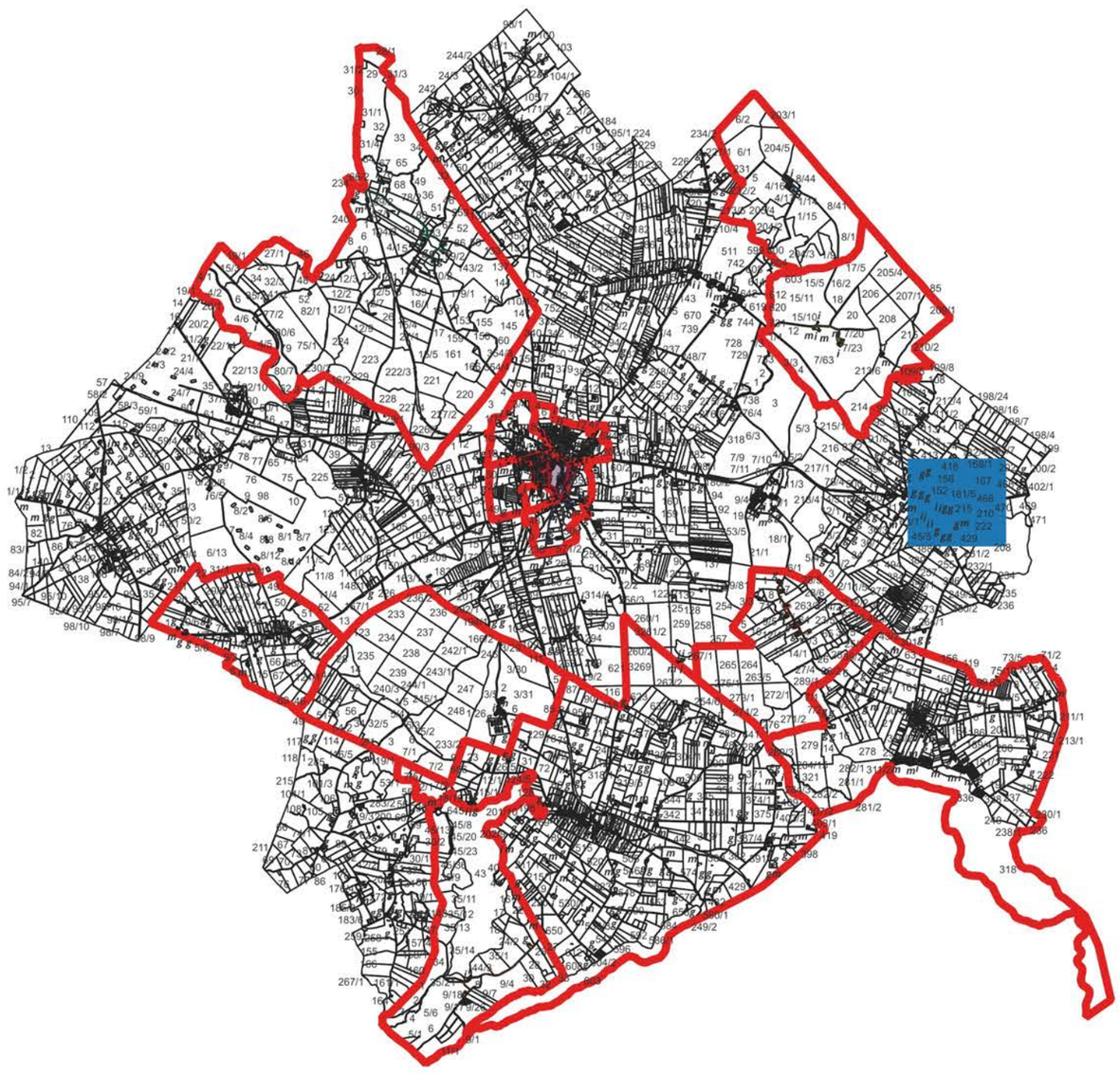



Strona 96 z 110

Legenda

- budynki
- obszar rewitalizacji
  - KISIELICE V
  - KISIELICE VI
  - NOWY FOLWARK
  - PŁAWTY WIELKIE
  - PŁAWTY WIELKIE 2
  - STARY FOLWARK
  - STARY FOLWARK 2
  - WAŁDOWO
  - WOLA
- obszar zdegradowany
- dzialki

Skala: 1:5000

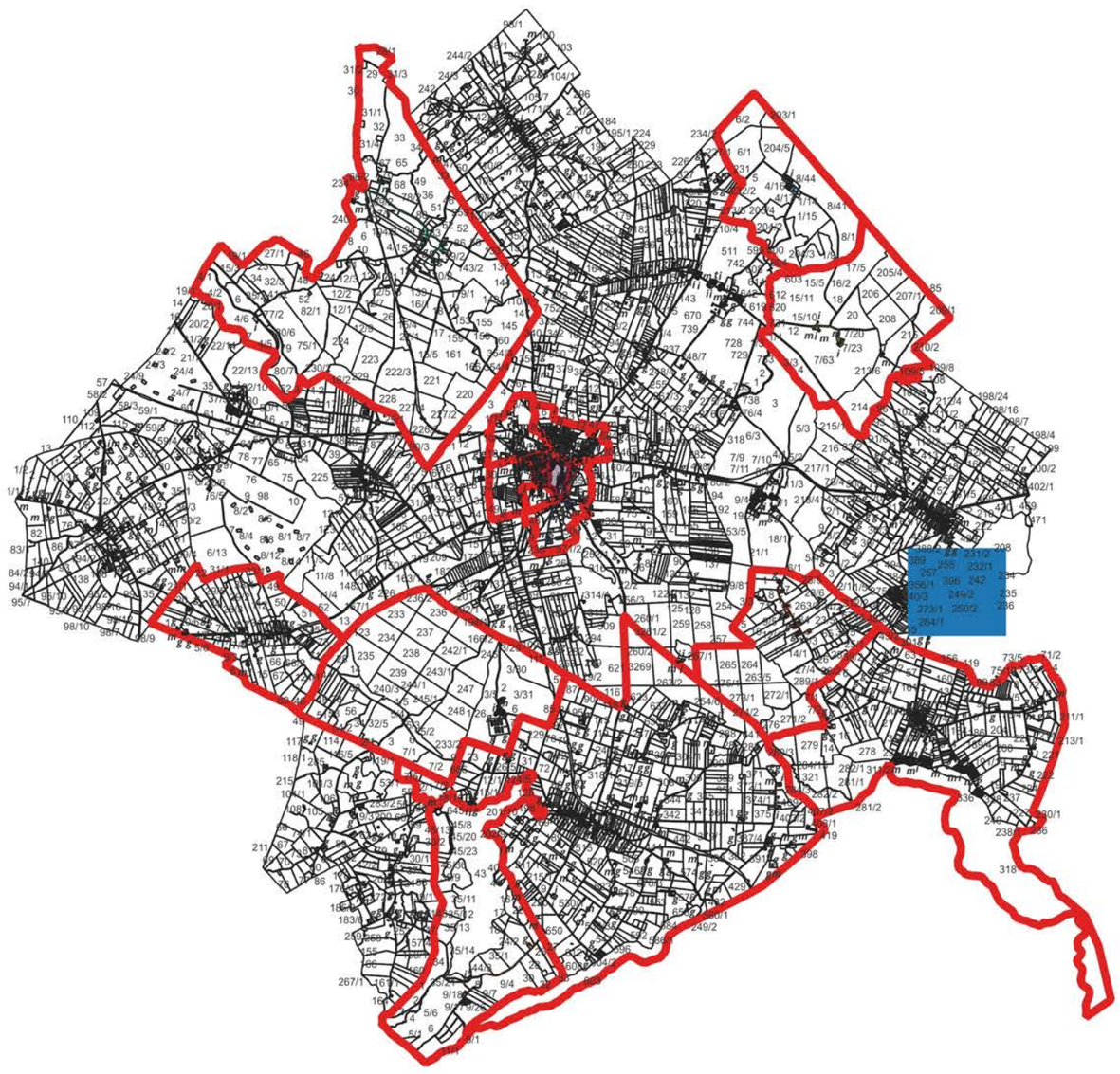

Mapa obszaru zdegradownego i obszaru rewitalizacji Gminy Kisielice



Strona 97 z 110

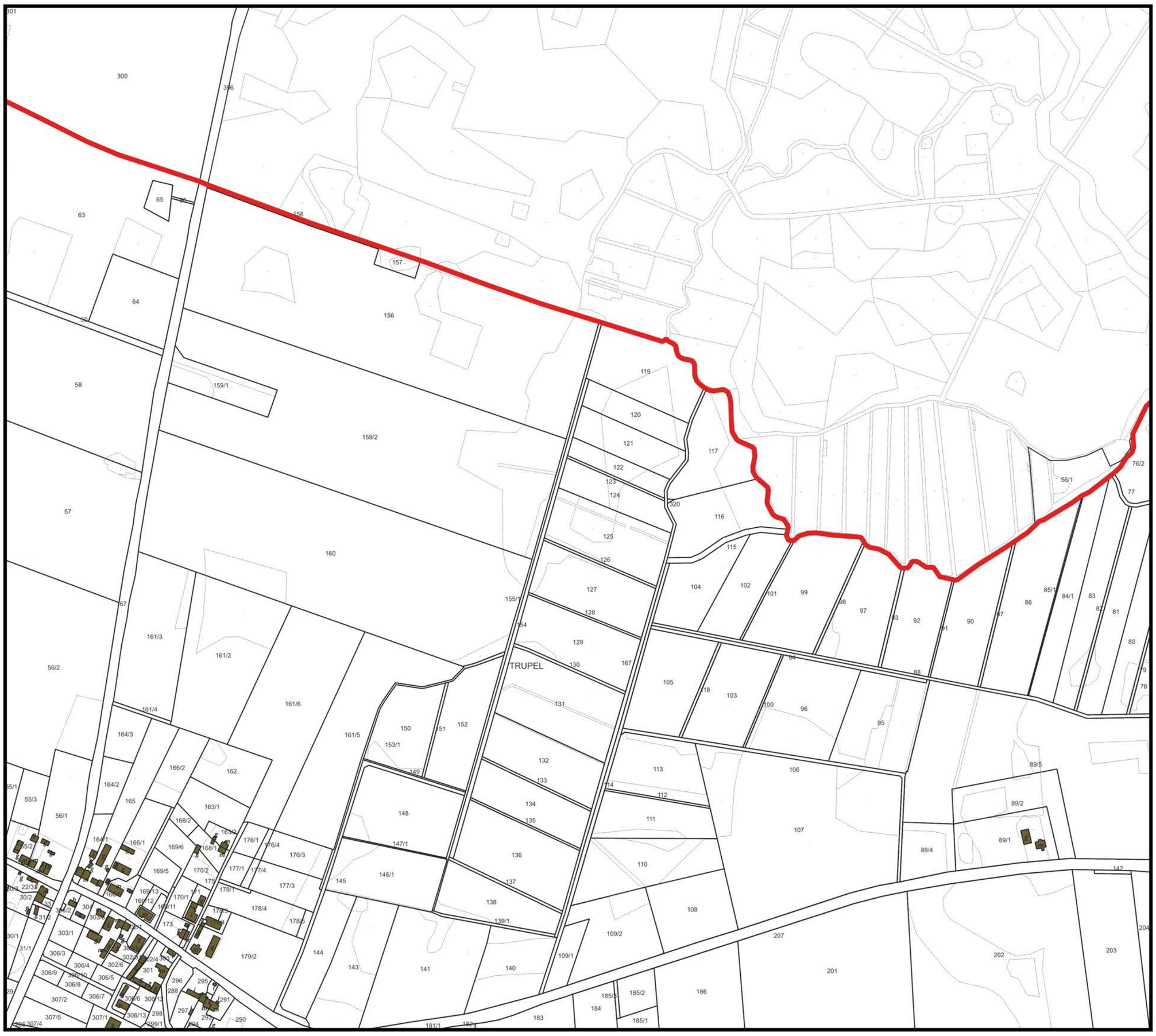

Legenda

- budynki
- obszar rewitalizacji
  - KISIELICE V
  - KISIELICE VI
  - NOWY FOLWARK
  - PŁAWTY WIELKIE
  - PŁAWTY WIELKIE 2
  - STARY FOLWARK
  - STARY FOLWARK 2
  - WAŁDOWO
  - WOLA
- obszar zdegradowany
- dzialki

Skala: 1:5000

Mapa obszaru zdegradownego i obszaru rewitalizacji Gminy Kisielice

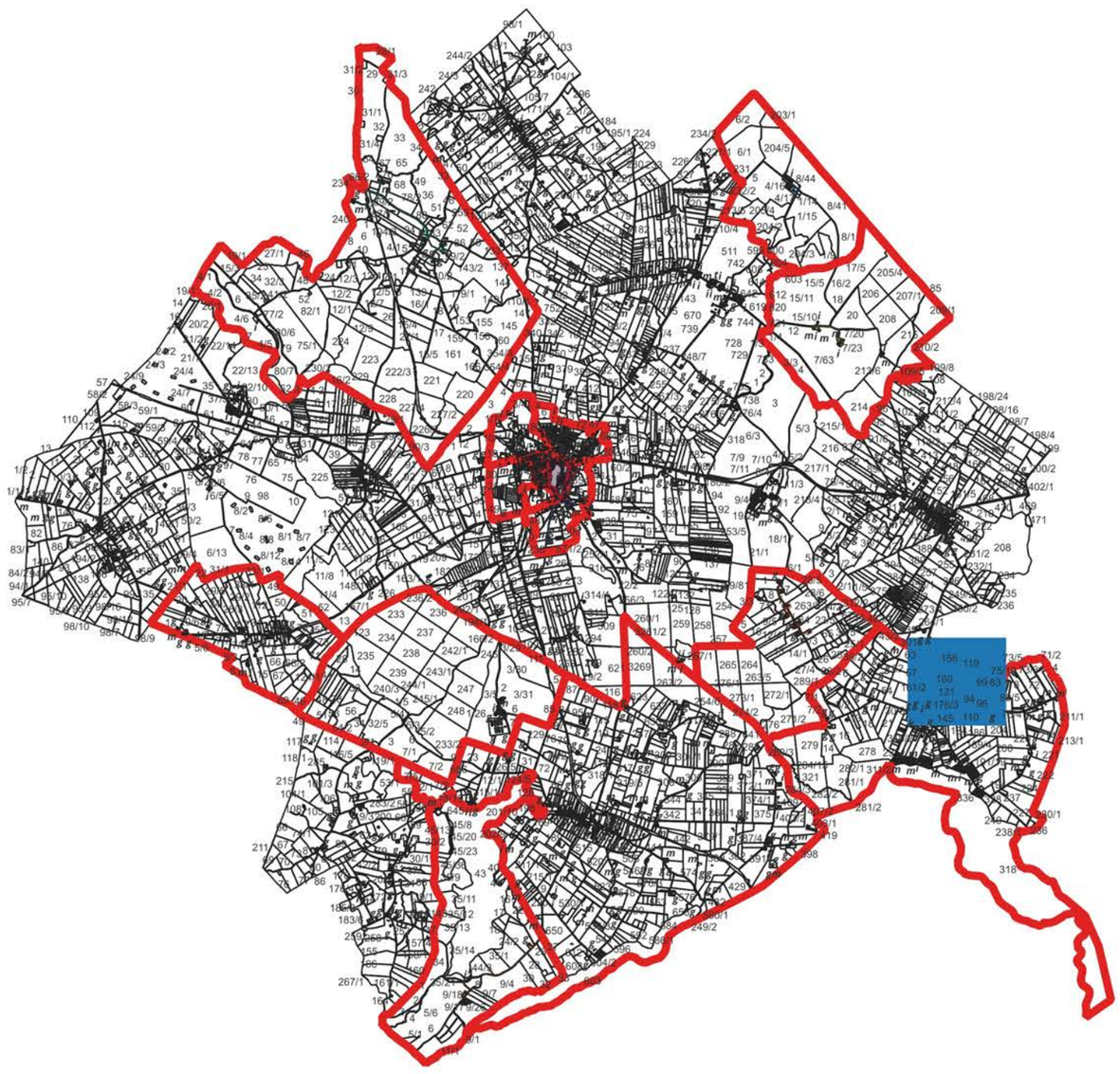



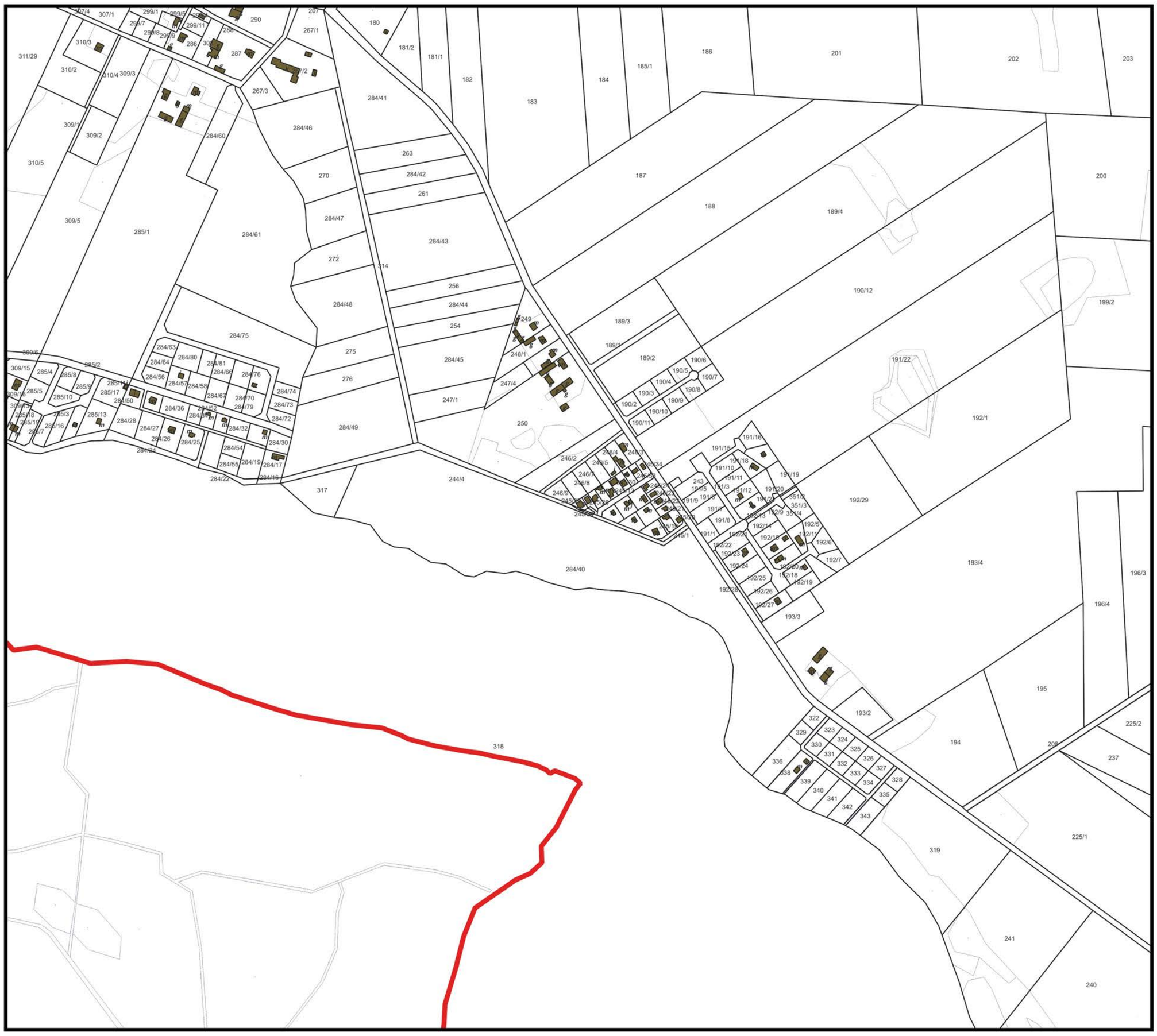

Legenda

- budynki

obszar rewitalizacji

- KISIELICE V
- KISIELICE VI
- NOWY FOLWARK
- PŁAWTY WIELKIE
- PŁAWTY WIELKIE 2
- STARY FOLWARK
- STARY FOLWARK 2
- WAŁDOWO
- WOLA
- obszar zdegradowany
- dzialki

Skala: 1:5000

Mapa obszaru zdegradownego i obszaru rewitalizacji Gminy Kisielice

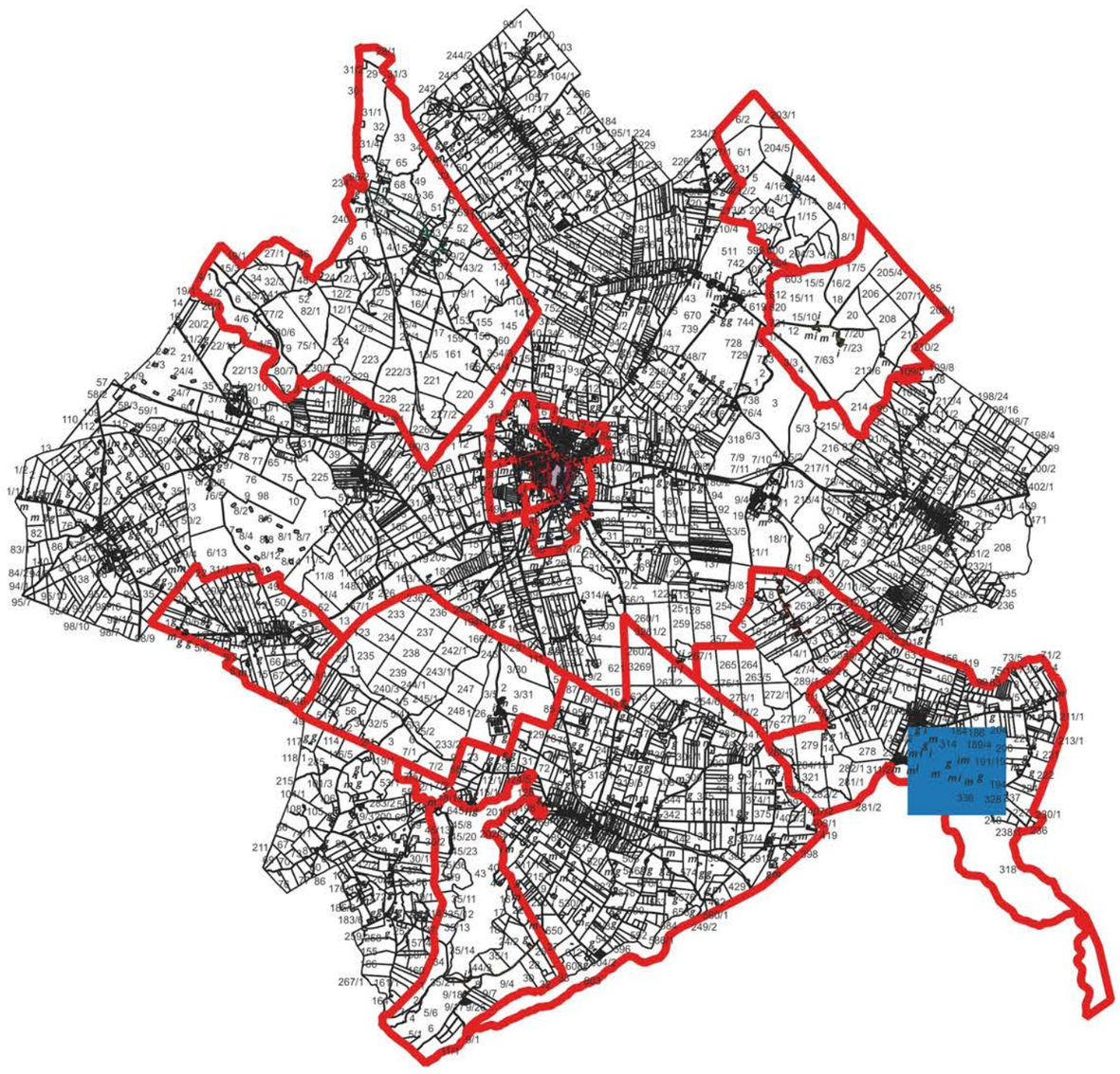



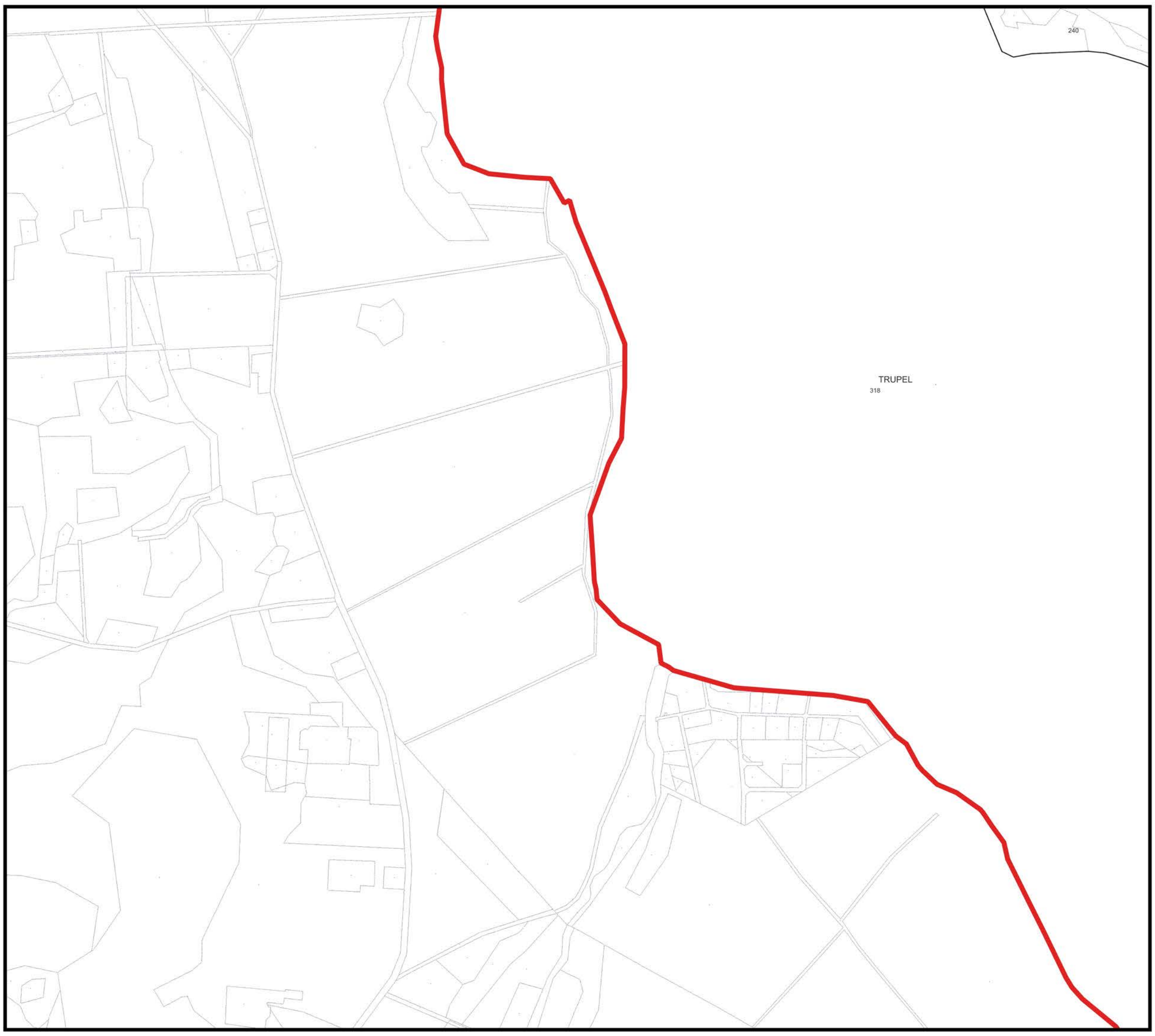

Legenda

- budynki

obszar rewitalizacji

- KISIELICE V
- KISIELICE VI
- NOWY FOLWARK
- PŁAWTY WIELKIE
- PŁAWTY WIELKIE 2
- STARY FOLWARK
- STARY FOLWARK 2
- WAŁDOWO
- WOLA
- obszar zdegradowany
- dzialki

Skala: 1:5000

Mapa obszaru zdegradownego i obszaru rewitalizacji Gminy Kisielice

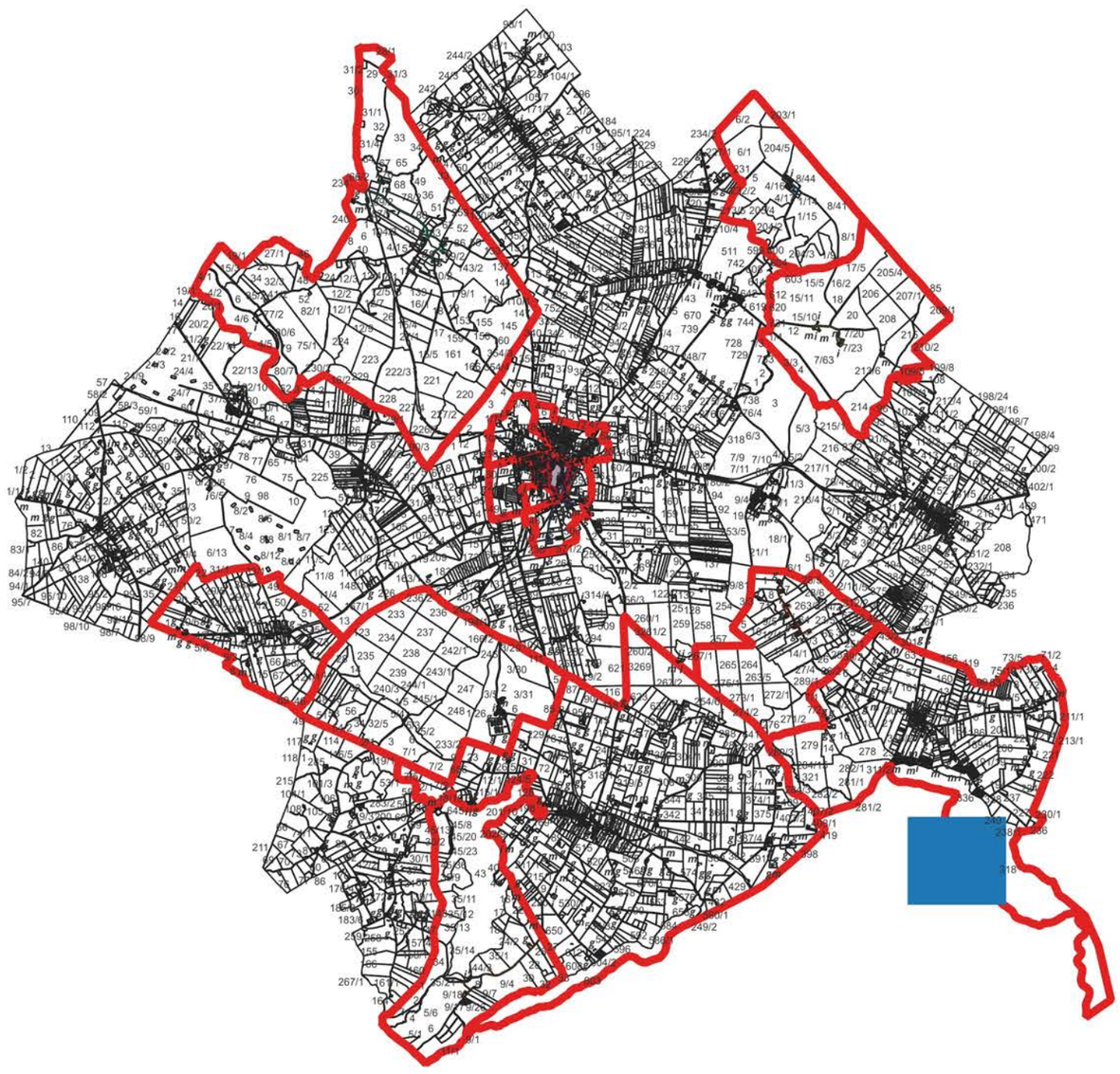



Strona 100 z 110

Legenda

- budynki

obszar rewitalizacji

- KISIELICE V
- KISIELICE VI
- NOWY FOLWARK
- PŁAWTY WIELKIE
- PŁAWTY WIELKIE 2
- STARY FOLWARK
- STARY FOLWARK 2
- WAŁDOWO
- WOLA
- obszar zdegradowany
- dzialki

Skala: 1:5000

Mapa obszaru zdegradownego i obszaru rewitalizacji Gminy Kisielice

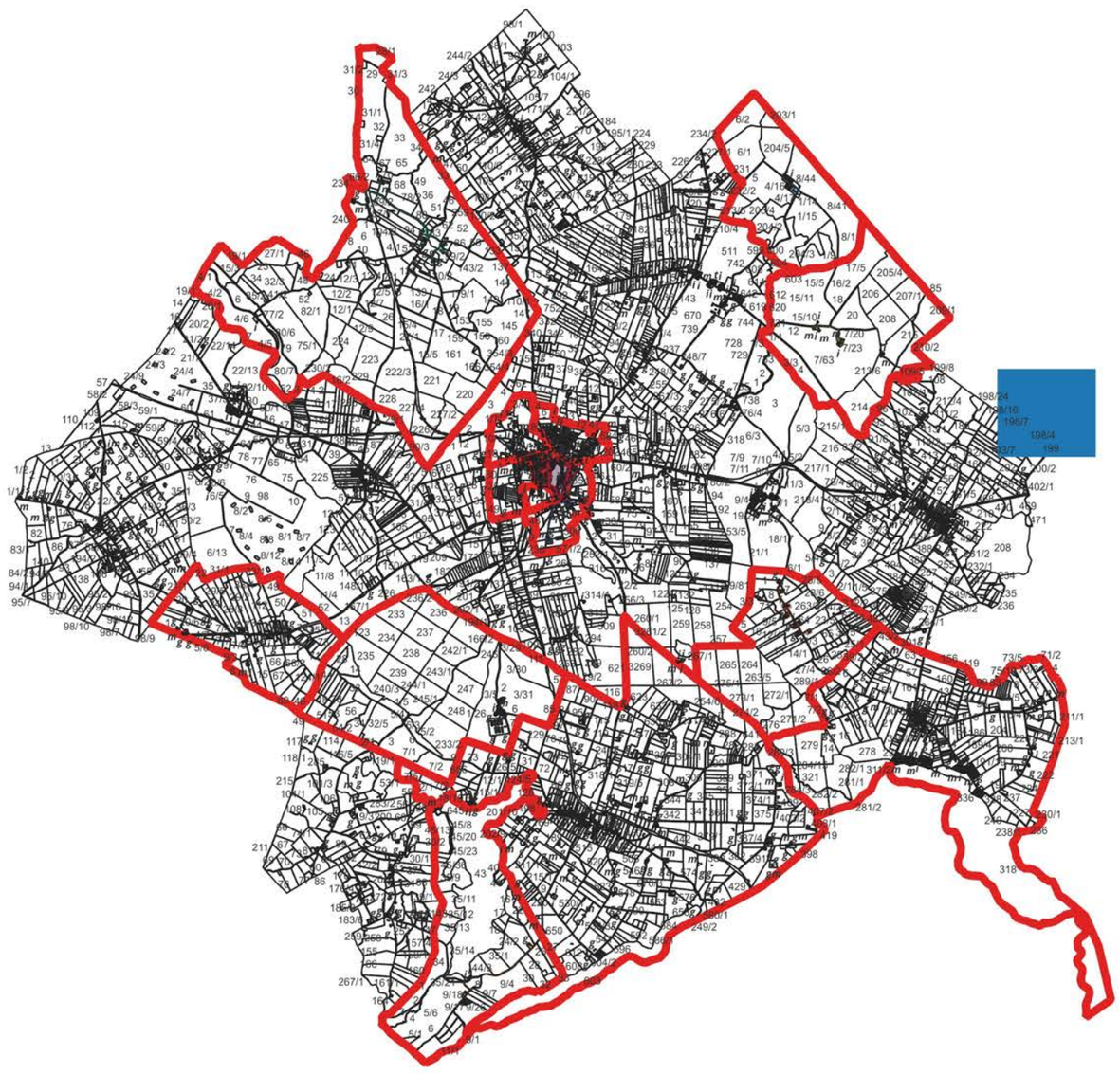



Strona 101 z 110

Legenda

- budynki

obszar rewitalizacji

- KISIELICE V
- KISIELICE VI
- NOWY FOLWARK
- PŁAWTY WIELKIE
- PŁAWTY WIELKIE 2
- STARY FOLWARK
- STARY FOLWARK 2
- WAŁDOWO
- WOLA
- obszar zdegradowany
- dzialki

Skala: 1:5000

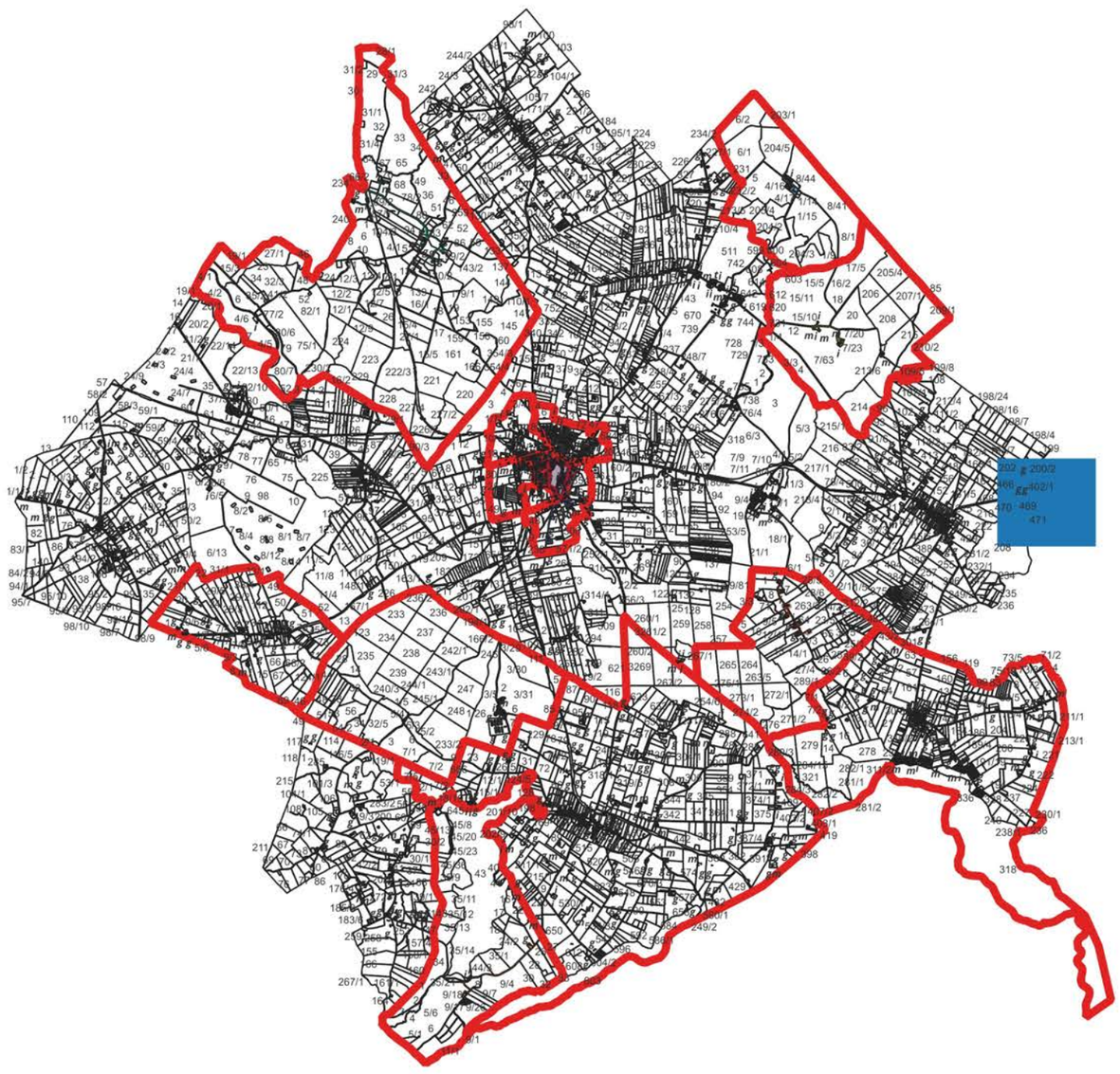

Mapa obszaru zdegradownego i obszaru rewitalizacji Gminy Kisielice



Strona 102 z 110

Legenda

- budynki
- obszar rewitalizacji
  - KISIELICE V
  - KISIELICE VI
  - NOWY FOLWARK
  - PŁAWTY WIELKIE
  - PŁAWTY WIELKIE 2
  - STARY FOLWARK
  - STARY FOLWARK 2
  - WAŁDOWO
  - WOLA
- obszar zdegradowany
- dzialki

Skala: 1:5000

Mapa obszaru zdegradownego i obszaru rewitalizacji Gminy Kisielice

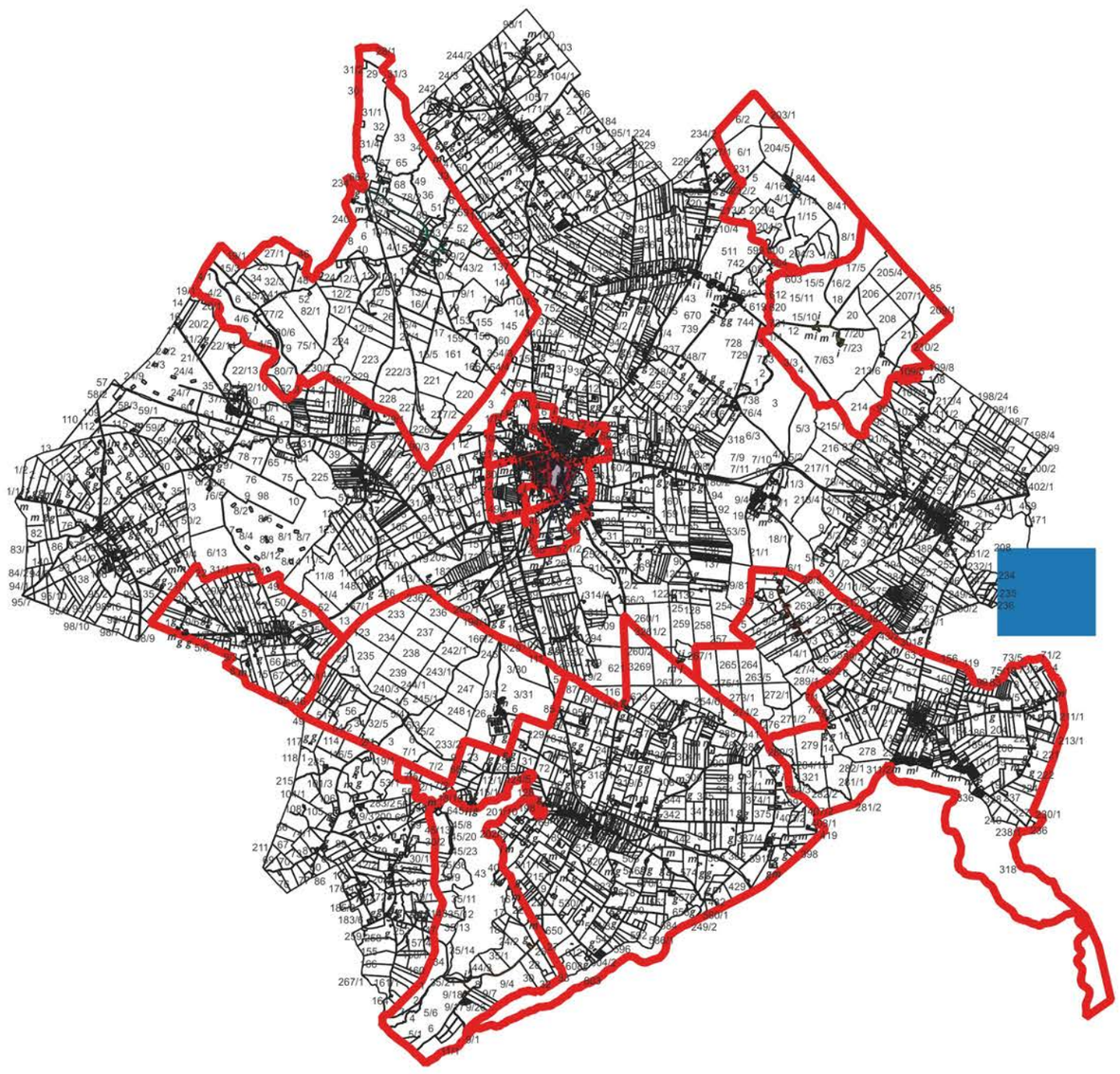



Strona 103 z 110

Legenda

- budynki
- obszar rewitalizacji
  - KISIELICE V
  - KISIELICE VI
  - NOWY FOLWARK
  - PŁAWTY WIELKIE
  - PŁAWTY WIELKIE 2
  - STARY FOLWARK
  - STARY FOLWARK 2
  - WAŁDOWO
  - WOLA
- obszar zdegradowany
- dzialki

Skala: 1:5000

Mapa obszaru zdegradownego i obszaru rewitalizacji Gminy Kisielice

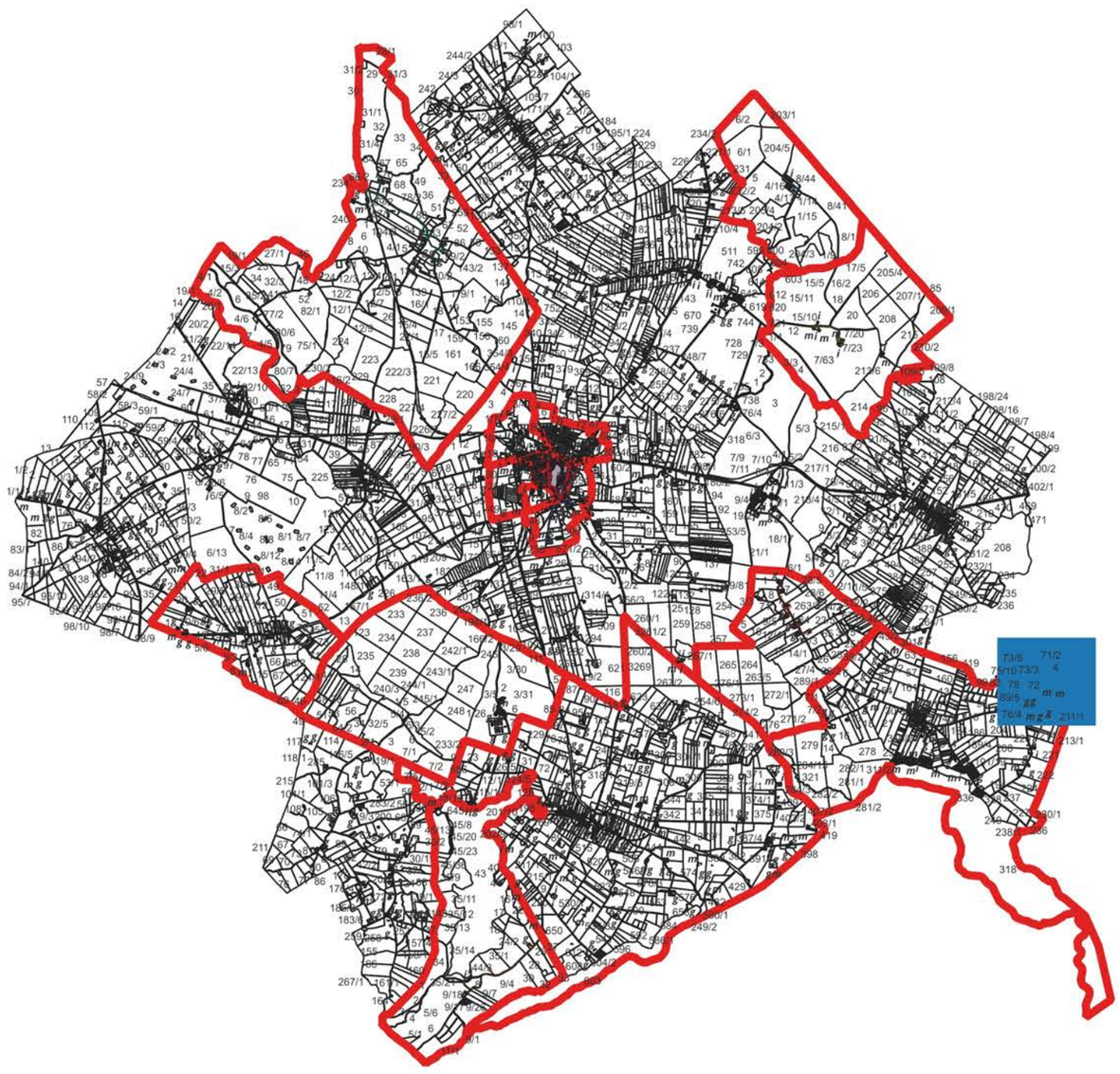



Strona 104 z 110

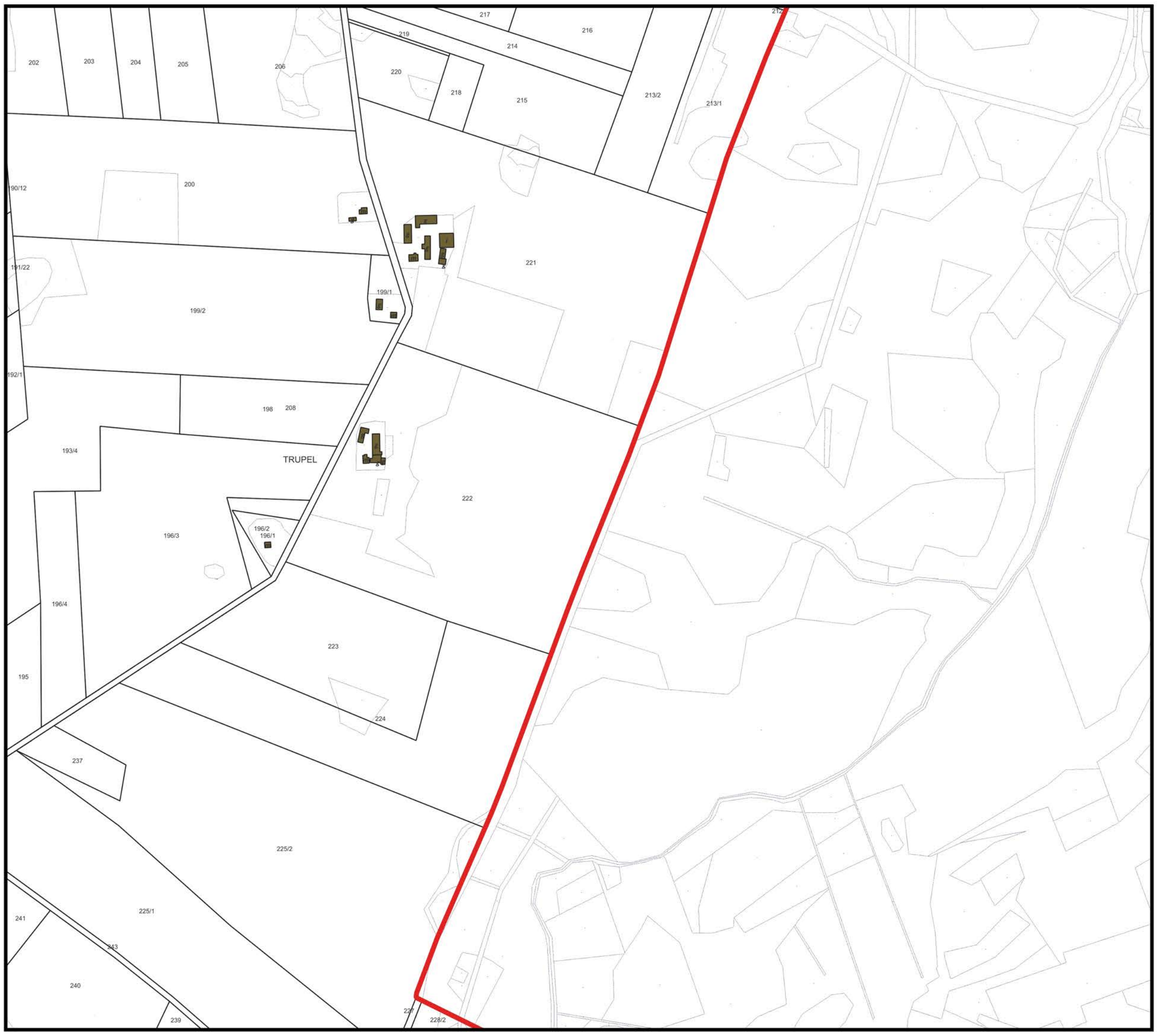

Legenda

- budynki
- obszar rewitalizacji
  - KISIELICE V
  - KISIELICE VI
  - NOWY FOLWARK
  - PŁAWTY WIELKIE
  - PŁAWTY WIELKIE 2
  - STARY FOLWARK
  - STARY FOLWARK 2
  - WAŁDOWO
  - WOLA
- obszar zdegradowany
- dzialki

Skala: 1:5000

Mapa obszaru zdegradownego i obszaru rewitalizacji Gminy Kisielice

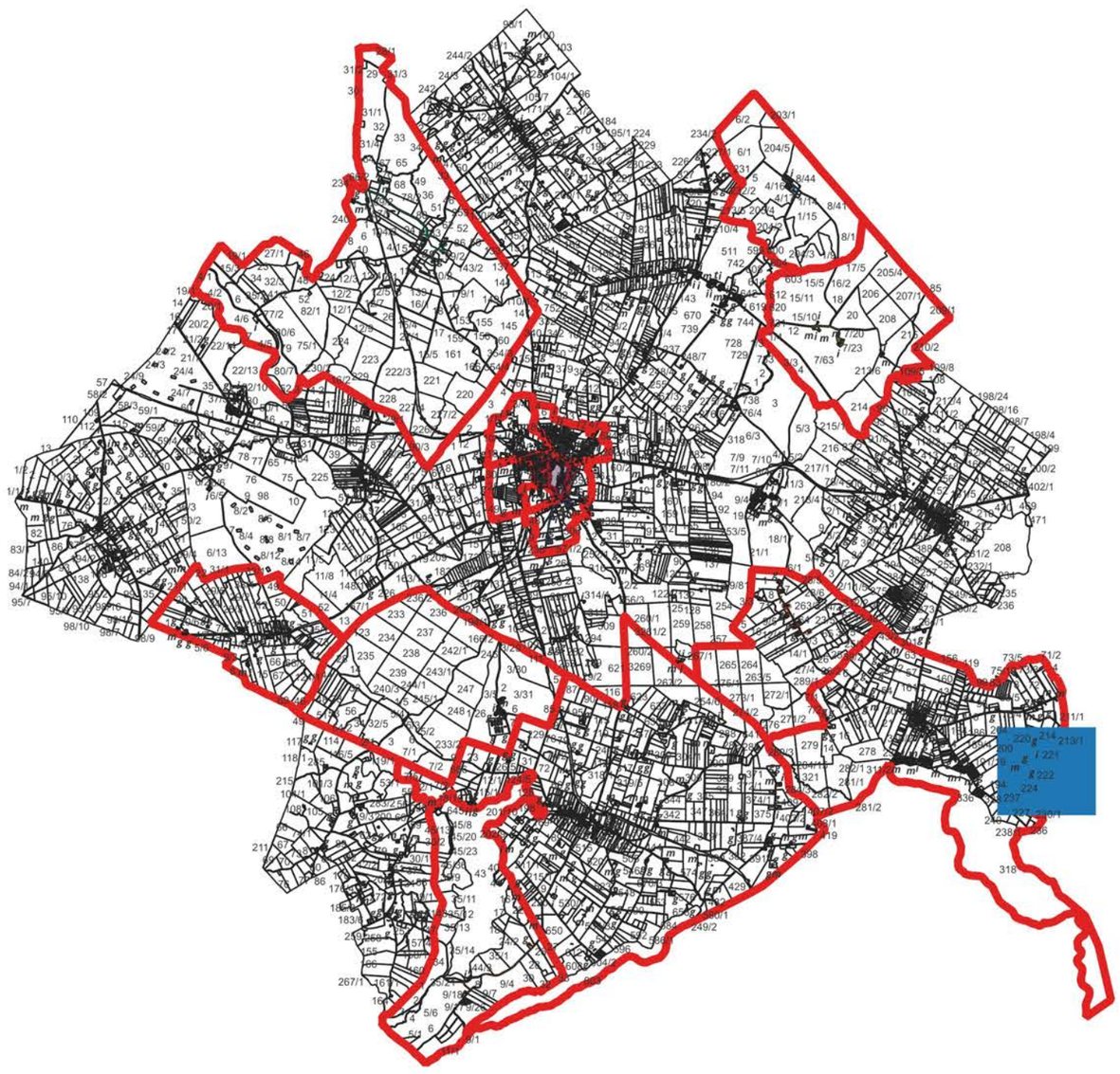



Strona 105 z 110

Legenda

- budynki

obszar rewitalizacji

- KISIELICE V
- KISIELICE VI
- NOWY FOLWARK
- PŁAWTY WIELKIE
- PŁAWTY WIELKIE 2
- STARY FOLWARK
- STARY FOLWARK 2
- WAŁDOWO
- WOLA
- obszar zdegradowany
- dzialki

Skala: 1:5000

Mapa obszaru zdegradownego i obszaru rewitalizacji Gminy Kisielice

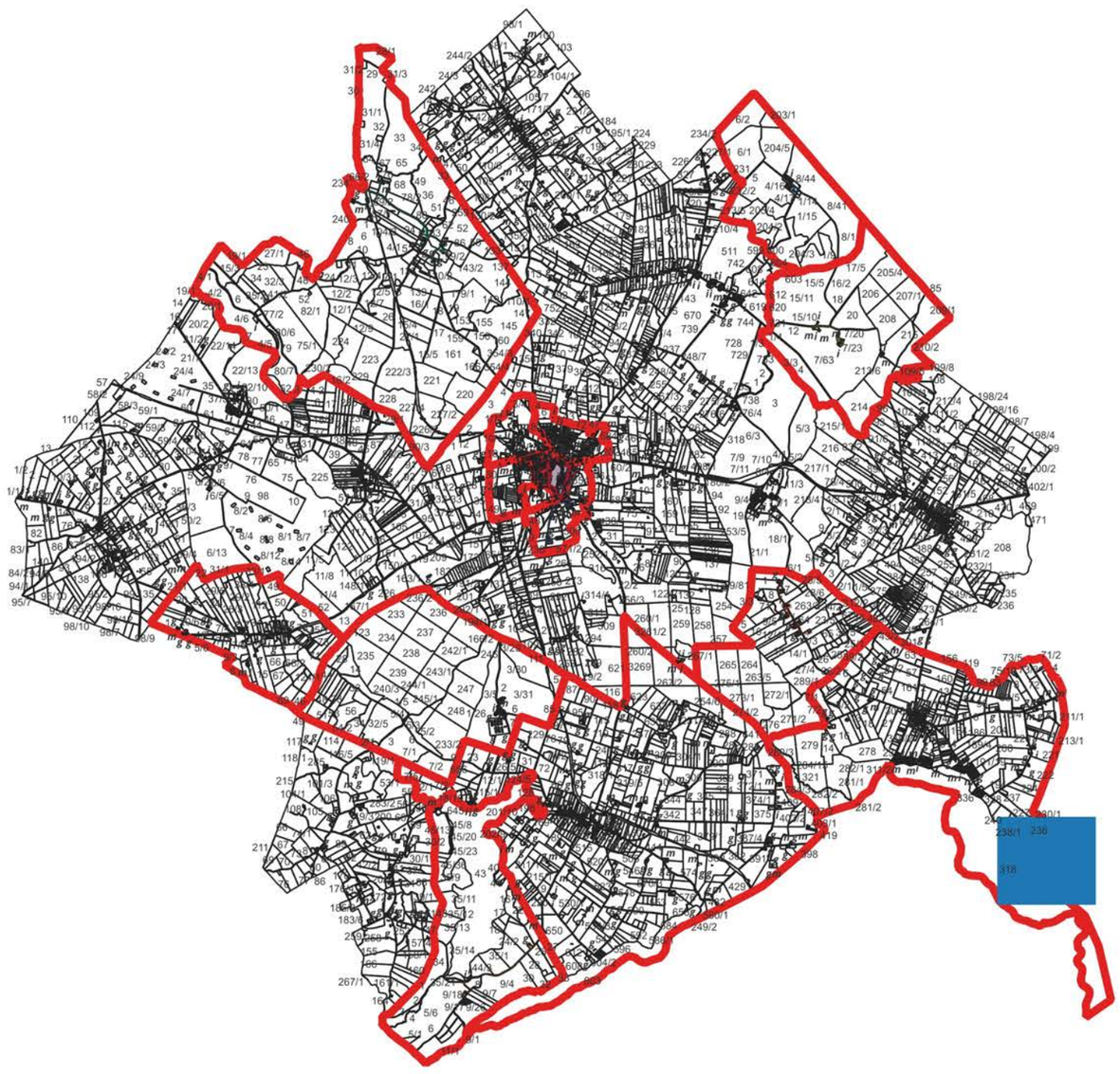



Legenda

- budynki

obszar rewitalizacji

- KISIELICE V
- KISIELICE VI
- NOWY FOLWARK
- PŁAWTY WIELKIE
- PŁAWTY WIELKIE 2
- STARY FOLWARK
- STARY FOLWARK 2
- WAŁDOWO
- WOLA
- obszar zdegradowany
- dzialki

Skala: 1:5000

Mapa obszaru zdegradownego i obszaru rewitalizacji Gminy Kisielice

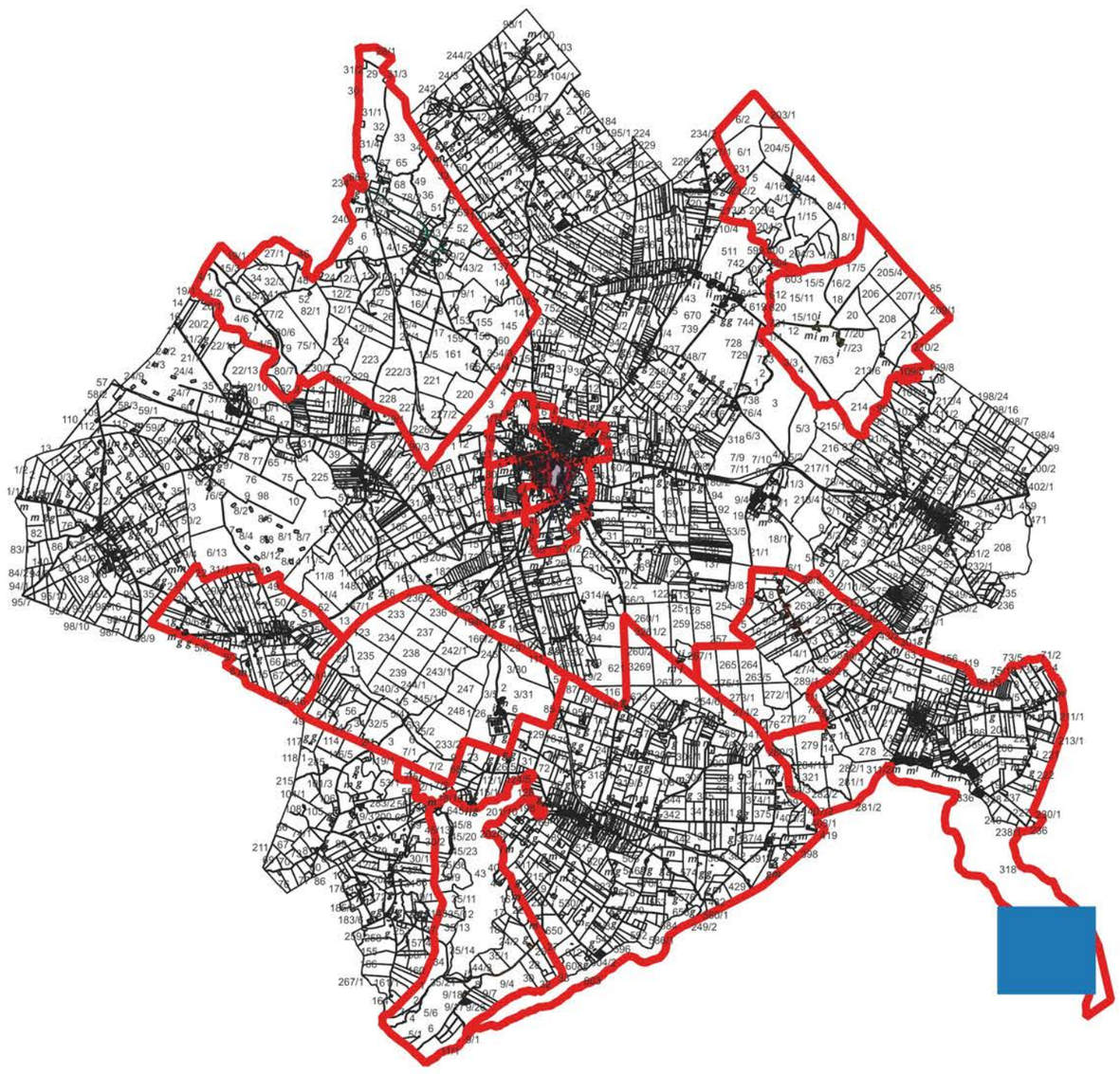



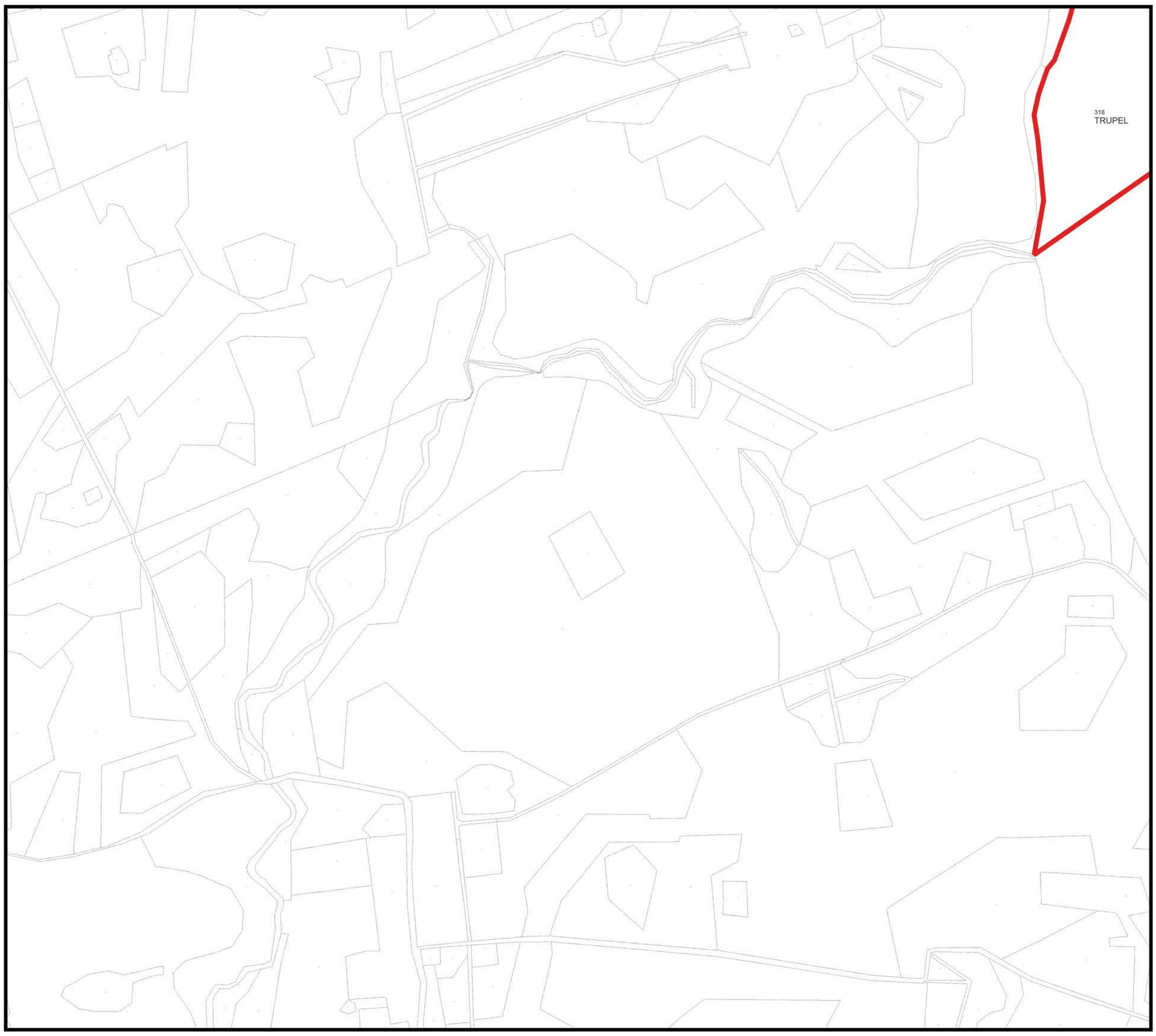

Legenda

- budynki

obszar rewitalizacji

- KISIELICE V
- KISIELICE VI
- NOWY FOLWARK
- PŁAWTY WIELKIE
- PŁAWTY WIELKIE 2
- STARY FOLWARK
- STARY FOLWARK 2
- WAŁDOWO
- WOLA
- obszar zdegradowany
- dzialki

Skala: 1:5000

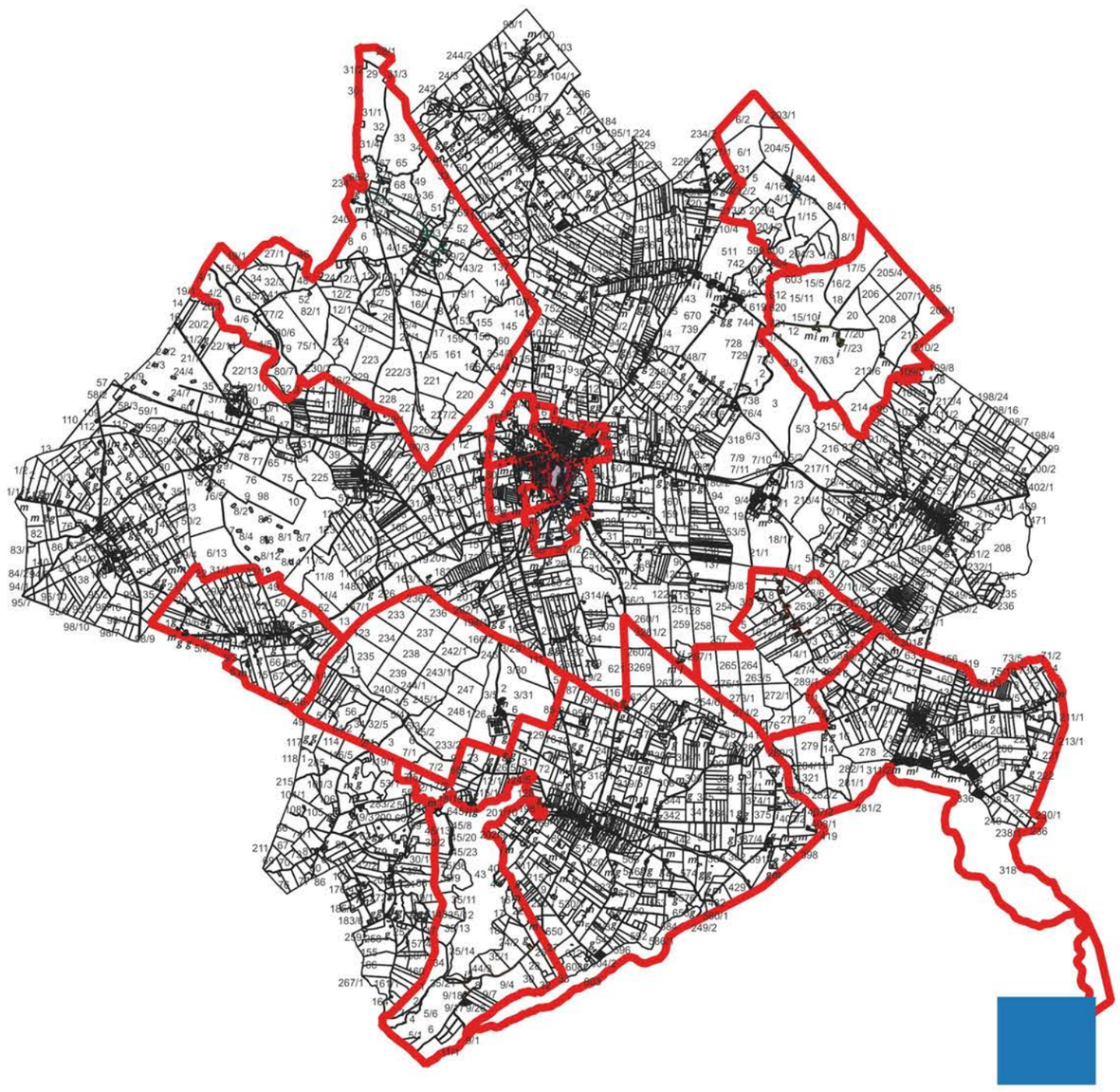

Mapa obszaru zdegradownego i obszaru rewitalizacji Gminy Kisielice



Legenda

- budynki

obszar rewitalizacji

- KISIELICE V
- KISIELICE VI
- NOWY FOLWARK
- PŁAWTY WIELKIE
- PŁAWTY WIELKIE 2
- STARY FOLWARK
- STARY FOLWARK 2
- WAŁDOWO
- WOLA
- obszar zdegradowany
- dzialki

Skala: 1:5000

Mapa obszaru zdegradownego i obszaru rewitalizacji Gminy Kisielice

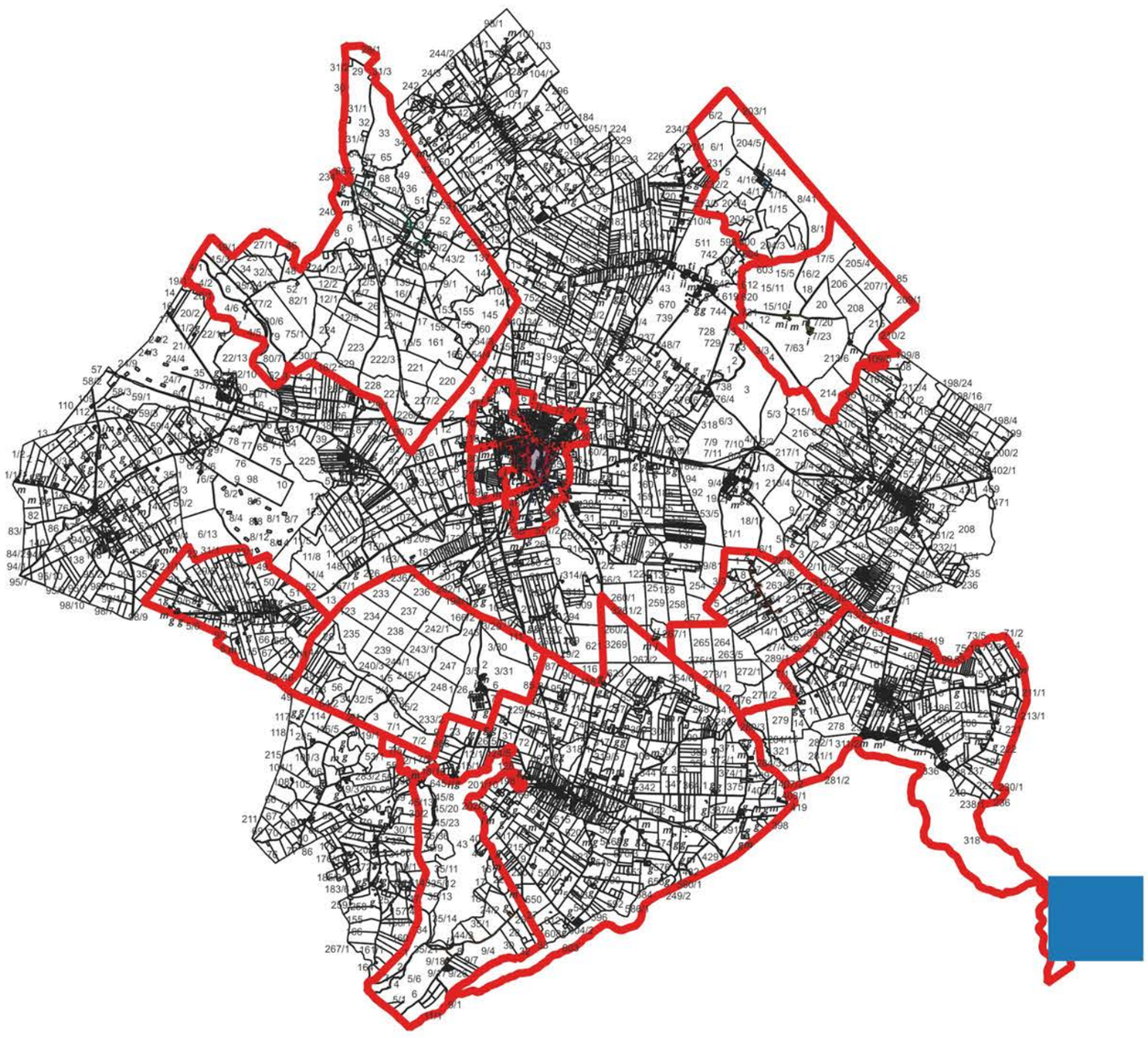



Strona 109 z 110

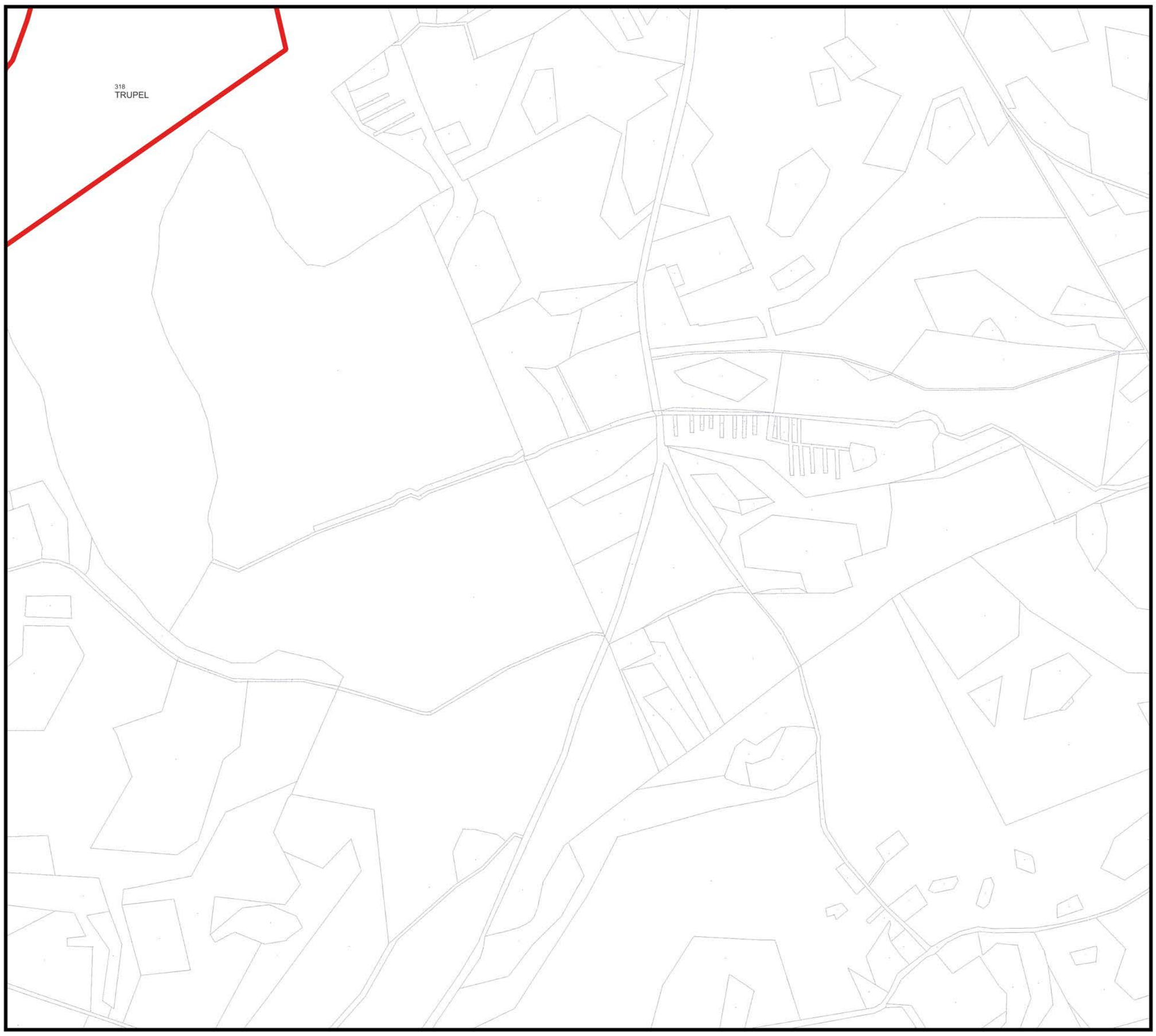

Legenda

- budynki

obszar rewitalizacji

- KISIELICE V
- KISIELICE VI
- NOWY FOLWARK
- PŁAWTY WIELKIE
- PŁAWTY WIELKIE 2
- STARY FOLWARK
- STARY FOLWARK 2
- WAŁDOWO
- WOLA
- obszar zdegradowany
- dzialki

Skala: 1:5000

Mapa obszaru zdegradownego i obszaru rewitalizacji Gminy Kisielice

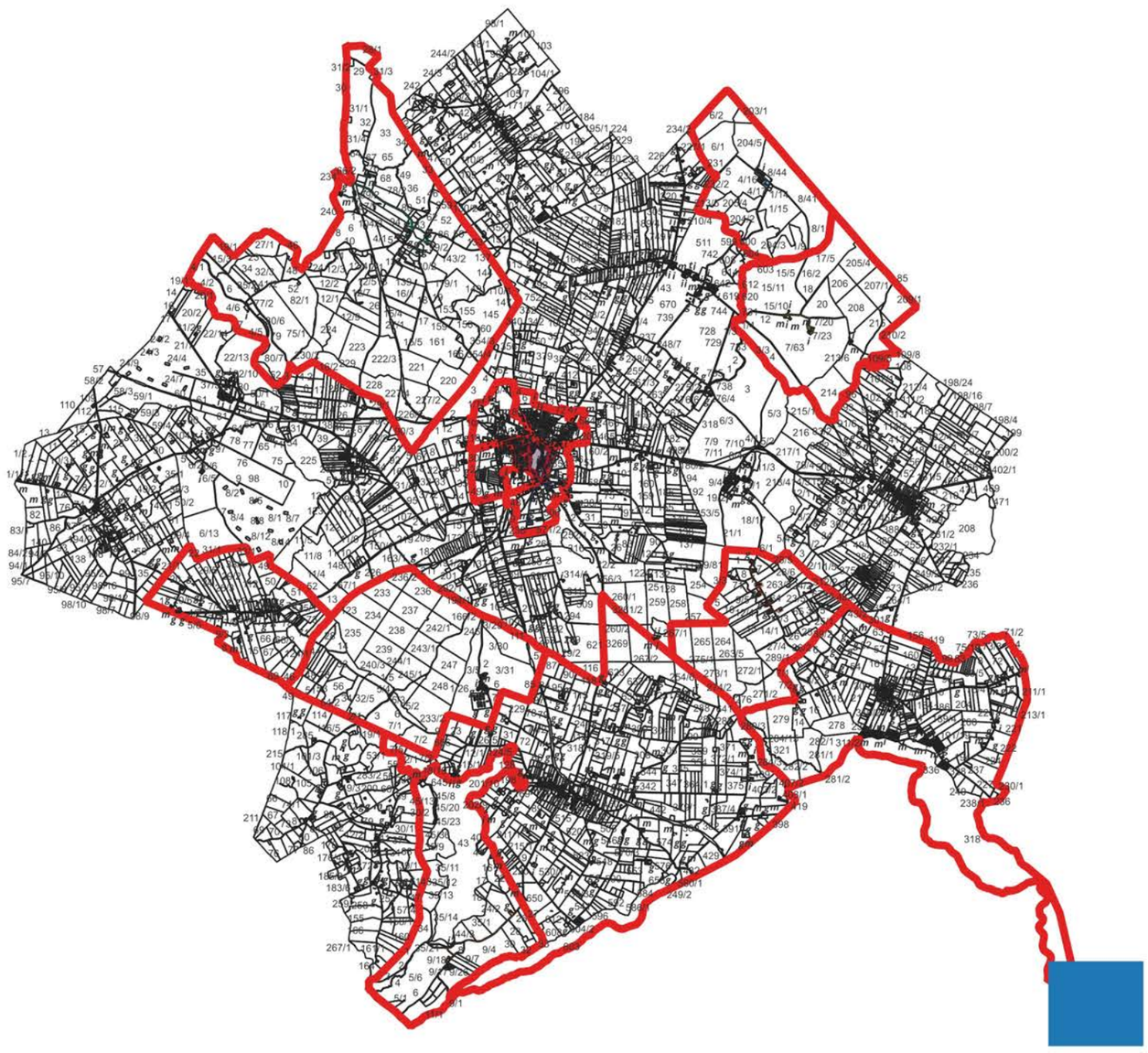



Strona 110 z 110

Uzasadnienie

Projekt uchwały w sprawie wyznaczenia na terenie gminy Kisielice obszaru zdegradowanego i obszaru rewitalizacji przygotowany został na podstawie ustawy z dnia 9 października 2015 r. o rewitalizacji, w której określone zostały zasady oraz tryb przygotowania, prowadzenia i oceny rewitalizacji.

W myśl art. 9 ust. 1 ustawy za obszar zdegradowany można uznać obszar na terenie gminy Kisielice wyznaczony z powodu koncentracji negatywnych zjawisk społecznych, a także występowania na nich co najmniej jednego z następujących negatywnych zjawisk: gospodarczych, środowiskowych, przestrzenno-funkcjonalnych, bądź technicznych.

Wyznaczenie obszaru zdegradowanego i obszaru rewitalizacji zostało dokonane w oparciu o diagnozę z przeprowadzonymi analizami, w których wykorzystane zostały obiektywne i weryfikowane mierniki i metody badawcze dostosowane do lokalnych uwarunkowań, potwierdzające spełnienie przez obszar zdegradowany i obszar rewitalizacji przesłanek ich wyznaczenia.

Projekt przedłożonej uchwały poddany został konsultacjom społecznym w okresie od 9 czerwca 2025 r. do 16 lipca 2025 roku z interesariuszami rewitalizacji, poprzez zebranie propozycji, uwag i opinii na formularzach konsultacyjnych w formie pisemnej oraz na spotkaniu konsultacyjnym i podczas debaty online.

W ramach konsultacji społecznych dotyczących projektu uchwały w sprawie wyznaczenia obszaru zdegradowanego i obszaru rewitalizacji Gminy Kisielice zgłoszono dwie uwagi dotyczące poszerzenia zakresu obszaru zdegradowanego i rewitalizacji o dodatkowe działki ewidencyjne. Obie uwagi zostały poddane analizie oraz zostały ponownie przedyskutowane na zorganizowanym spotkaniu dnia 23 września 2025 roku. Uwagi zostały uwzględnione oraz poszerzono obszar przeznaczony do rewitalizacji. Wskazano jednocześnie możliwość realizacji działań rewitalizacyjnych również poza wyznaczonym obszarem, w zależności od dostępnych źródeł finansowania i zgodności z celami programu.

Podczas spotkań przedstawiona została definicja obszaru zdegradowanego i obszaru rewitalizacji oraz wymienione negatywne zjawiska determinujące wybór danego obszaru, zgodnie z ustawą o rewitalizacji. Po zakończeniu prezentacji mieszkańcy mieli możliwość zadawania pytań.

Załącznikiem do uchwały jest mapa obszaru zdegradowanego i obszaru rewitalizacji w skali 1:5000, która w wyniku przeprowadzonych konsultacji została zmieniona.

Analiza wskaźnikowa wykazała, że obszarem o najwyższej liczbie negatywnych zjawisk kryzysowych ogółem są jednostki analityczne: Miasto Kisielice – okręg nr

V, Miasto Kisielice – okręg nr VI, Nowy Folwark, Pławty Wielkie (oraz Galinowo), Stary Folwark, Wałdowo oraz Wola.

Powierzchnia wyznaczonego obszaru (bez terenów niezamieszkałych) wynosi 52,94 ha, co stanowi 0,31% powierzchni gminy, a zatem spełniony będzie wymóg, aby wielkość obszaru rewitalizacji nie przekraczała 20% powierzchni gminy. Obszar rewitalizacji zamieszkują 952 osoby, co stanowi 24,84% populacji gminy. Spełniony jest więc warunek, aby populacja obszaru rewitalizacji nie przekraczała 30% ogółu mieszkańców gminy, tj. spełnia wymogi art. 10 ust. 2 ustawy z dnia 9 października 2015 r. o rewitalizacji.

W nawiązaniu do wyników diagnozy oraz przeprowadzonych konsultacji społecznych, a także zgodnie z art. 9 ust. 1 ustawy o rewitalizacji, dopuszczającym objęcie obszarem rewitalizacji także terenów niezabudowanych lub niezamieszkałych, jeżeli ich stan ma wpływ na negatywne zjawiska przestrzenne, techniczne lub środowiskowe na obszarach zamieszkanych, do obszaru rewitalizacji włączono również działki niezamieszkałe położone w obrębie geodezyjnym Kisielice. Tereny te, mimo braku stałych mieszkańców, pozostają w funkcjonalnym i przestrzennym związku z obszarami objętymi diagnozą, a ich aktualny sposób użytkowania lub stan techniczny wpływa na pogłębienie zjawisk kryzysowych w sąsiednich częściach miasta.

Włączone działki niezamieszkałe zostały zidentyfikowane jako przestrzennie i funkcjonalnie powiązane z terenami mieszkaniowymi, stanowiąc zaplecze komunikacyjne, techniczne, rekreacyjne, środowiskowe lub inwestycyjne. Ich uporządkowanie i zagospodarowanie jest niezbędne dla zapewnienia ciągłości działań rewitalizacyjnych oraz poprawy ładu przestrzennego, estetyki i bezpieczeństwa. Poniżej przedstawiono ich krótką charakterystykę:

•410 (Ps, 1002,96 m²) – pastwisko przy zabudowie jednorodzinnej; potencjalna przestrzeń zieleni urządzonej.

•418/2 (Lzr, 3 104,37 m²) – teren zadrzewiony przy granicy Kisielice V; funkcja osłonowa i krajobrazowa, wymagający uporządkowania.

•418/1 (R, 2 591,93 m²) – grunty orne, będące naturalnym zapleczem komunikacyjnym i rekreacyjnym terenów sąsiednich.

•430/2 (R, 868,69 m²) – mała działka pełniąca funkcję pomocniczą i komunikacyjną dla zabudowy mieszkalnej.

•289/5 (Bp, 1 557,54 m²) – teren zurbanizowany niezabudowany, z potencjałem wykorzystania pod usługi lokalne lub przestrzeń publiczną.

•351/39 (Bp, 8 890,00 m²) – rozległy teren inwestycyjny o dużym znaczeniu przestrzennym dla całości układu miejskiego.

•307/9 (Bp, 14 274,85 m²) – działka z istniejącymi budynkami gospodarczymi (BGK), potwierdzająca techniczne użytkowanie terenu i istniejące przyłącza.

•292 (Wp, 52 774,36 m²) – teren jeziora miejskiego; obszar o istotnych funkcjach krajobrazowych, środowiskowych i rekreacyjnych.

•437/3 (Bp, 967,03 m²) – teren niezabudowany przy zabudowie mieszkalnej, wykorzystywany jako przestrzeń przejściowa.

•405 (R, 3 274,90 m²) – grunt rolny przy zabudowie jednorodzinnej, z potencjałem do przekształcenia w przestrzeń rekreacyjną lub zielenią.

•419/2 (N, 8 406,13 m²) – nieużytek wymagający rekultywacji; przestrzeń możliwa do przekształcenia na cele społeczne lub rekreacyjne.

•339/2 (Bp, 7 084,82 m²) – teren zurbanizowany niezabudowany, częściowo w Kisielice VI; potencjał pod infrastrukturę społeczną.

•308 (Br, 2 464,18 m²) – działka zabudowana budynkami gospodarczymi (BGK, typ „g"); wskazuje na wcześniejsze użytkowanie techniczne.

•398 (Bi, 50,71 m²) – najmniejsza działka pełniąca funkcję techniczną (BGK); uzupełnia układ przestrzenny i komunikacyjny.

•362/2 (Bp, 2 440,09 m²) – działka z obiektem infrastrukturalnym (BGK, typ „i"); możliwa do adaptacji na cele społeczne lub usługowe.

•337/7 (B, 2 006,23 m²) – działka zabudowana budynkami infrastrukturalnymi (BGK, typ „i"); posiada istniejące przyłącza i walory użytkowe.

Działki te, choć niezamieszkałe, stanowią realne zaplecze funkcjonalno-przestrzenne dla terenów mieszkaniowych – pełnią funkcje dojść, dojazdów, zieleni, rekreacji, obsługi technicznej i potencjalnych terenów rozwojowych. Występują na nich negatywne zjawiska przestrzenno-funkcjonalne (nieuporządkowana przestrzeń, brak ładu urbanistycznego), techniczne (niewykorzystana lub zdegradowana infrastruktura), a w przypadku terenów zieleni i jeziora także środowiskowe (brak zagospodarowania, degradacja krajobrazu). Ich stan oddziałuje na sąsiednie obszary mieszkaniowe i wpływa na jakość życia oraz bezpieczeństwo mieszkańców.

Włączenie tych działek do obszaru rewitalizacji umożliwia:

•uporządkowanie przestrzeni przylegającej do zabudowy mieszkaniowej,

•likwidację nieużytków i zdegradowanych elementów infrastruktury,

•tworzenie zieleni urządzonej, terenów rekreacji i przestrzeni wspólnych,

•poprawę bezpieczeństwa, estetyki i dostępności przestrzeni publicznej,

•zachowanie ciągłości działań infrastrukturalnych, społecznych i środowiskowych.

Włączenie tych terenów nie powoduje przekroczenia limitów wskazanych w art. 10 ust. 2 ustawy o rewitalizacji – obszar rewitalizacji obejmuje poniżej 20% powierzchni gminy (0,31%) oraz poniżej 30% liczby mieszkańców

(24,84%). Decyzja ta pozostaje zgodna z ustawą oraz odzwierciedla rzeczywiste powiązania funkcjonalne i przestrzenne zidentyfikowane w Gminie Kisielice.