



DZIENNIK URZĘDOWY

WOJEWÓDZTWA WARMIŃSKO-MAZURSKIEGO

Olsztyn, dnia środa, 7 stycznia 2026 r.

Poz. 69

UCHWAŁA NR XXVI/147/2025 RADY MIEJSKIEJ W KISIELICACH

z dnia 18 grudnia 2025 r.

w sprawie wyznaczenia obszaru zdegradowanego i obszaru rewitalizacji Gminy Kisielice

Na podstawie art. 18 ust. 2 pkt 15 ustawy z dnia 8 marca 1990 r. o samorządzie gminnym (t.j. Dz. U. z 2025 r. poz. 1153) oraz art. 8 ust. 1, art. 11 ust. 4 i art. 13 ustawy z dnia 9 października 2015 r. o rewitalizacji (t.j. Dz. U. z 2024 r. poz. 278) Rada Miejska w Kisielicach uchwala, co następuje:

§ 1. Wyznacza się obszar zdegradowany i obszar rewitalizacji Gminy Kisielice, w granicach określonych w załączniku do niniejszej uchwały.

§ 2. Wykonanie uchwały powierza się Burmistrzowi Kisielic.

§ 3. Uchwała wchodzi w życie po upływie 14 dni od dnia ogłoszenia w Dzienniku Urzędowym Województwa Warmińsko-Mazurskiego.

Przewodniczący Rady
Miejskiej w Kisielicach

Piotr Blinkiewicz

Załącznik do uchwały Nr XXVI/147/2025
Rady Miejskiej w Kisielicach
z dnia 18 grudnia 2025 r.


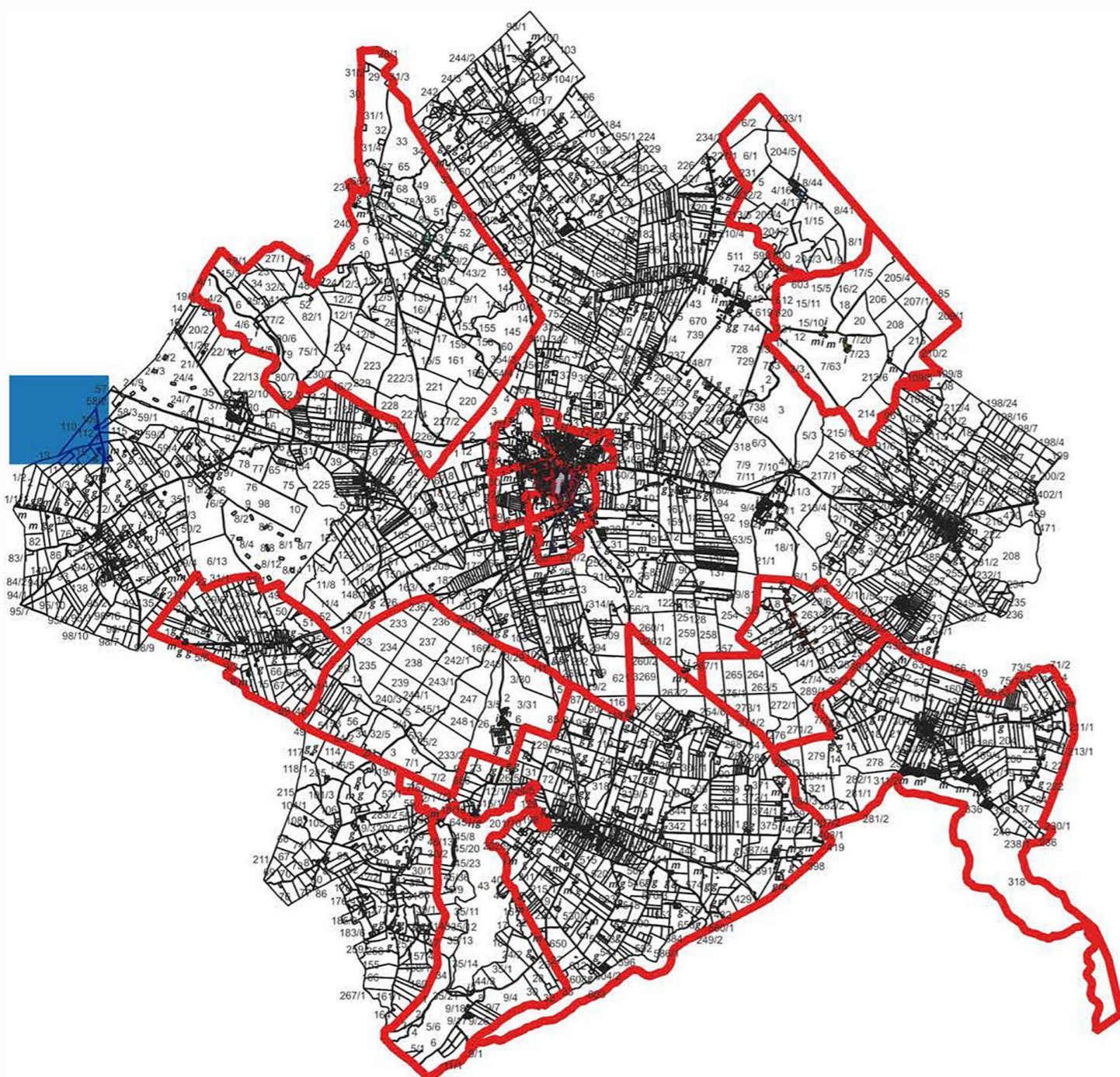


Legenda

-  budynki
- obszar rewitalizacji
-  KISIELICE V
-  KISIELICE VI
-  NOWY FOLWARK
-  PŁAWTY WIELKIE
-  PŁAWTY WIELKIE 2
-  STARY FOLWARK
-  STARY FOLWARK 2
-  WĄŁDOWO
-  WOLA
-  obszar zdegradowany
-  działki

Skala: 1:5000

Mapa obszaru
zdegradowanego
i obszaru
rewitalizacji
Gminy Kiselece



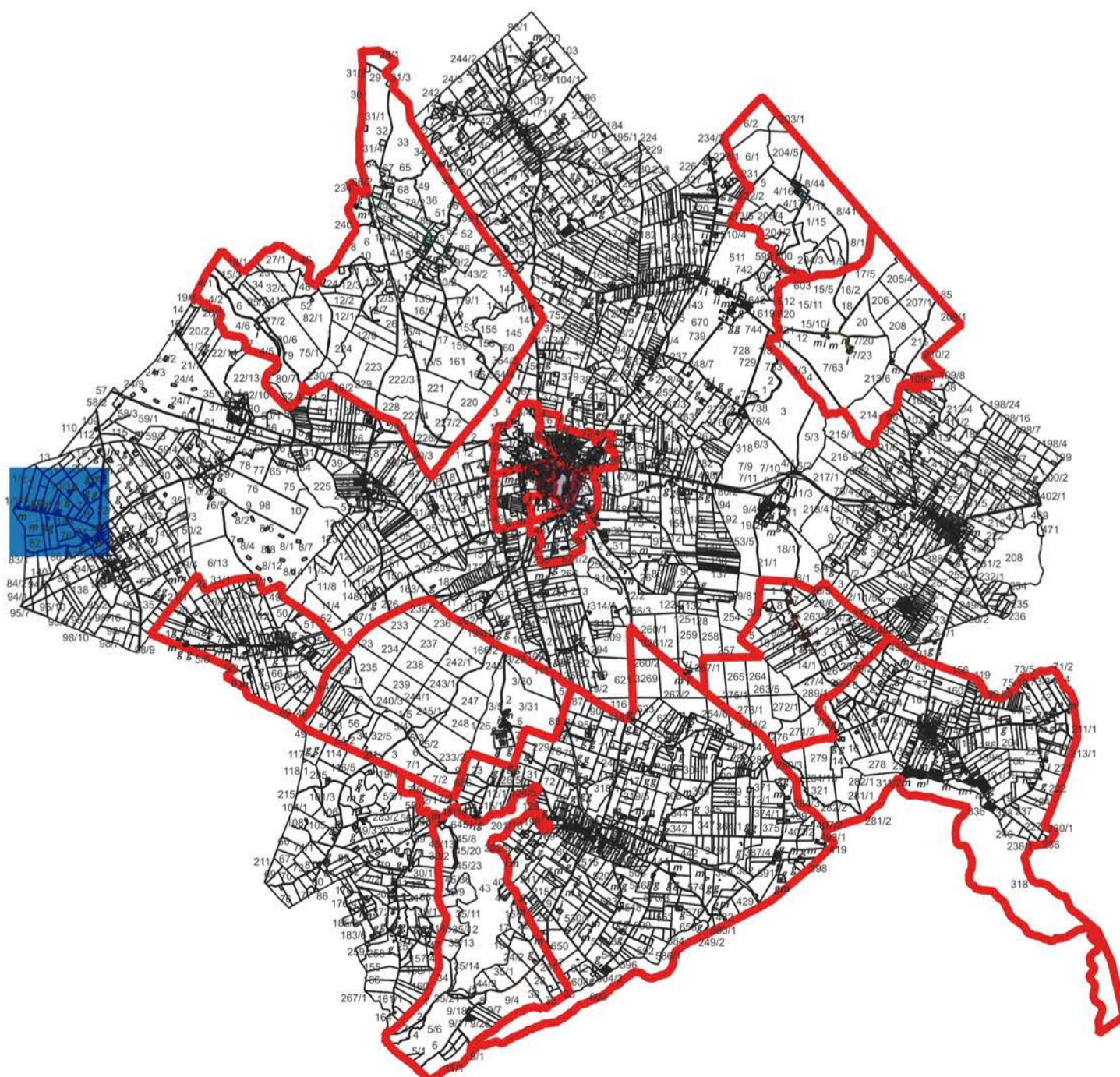


Legenda

- budynki
- obszar rewitalizacji
- KISIELICE V
- KISIELICE VI
- NOWY FOLWARK
- PŁAWY WIELKIE
- PŁAWY WIELKIE 2
- STARY FOLWARK
- STARY FOLWARK 2
- WĄLDOWO
- WOLA
- obszar zdegradowany
- działki

Skala: 1:5000

Mapa obszaru
zdegradowanego
i obszaru
rewitalizacji
Gminy Ksielice



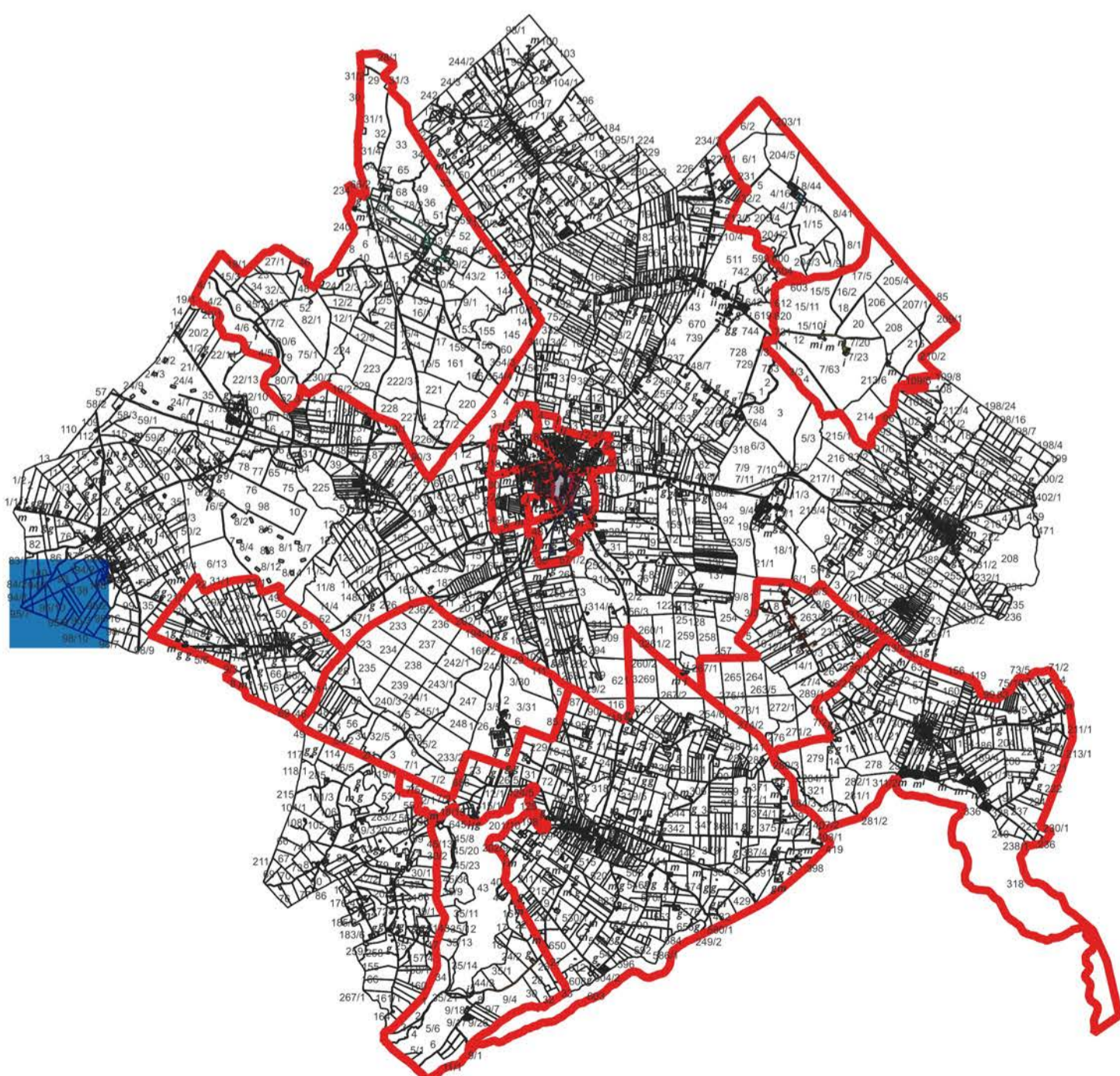


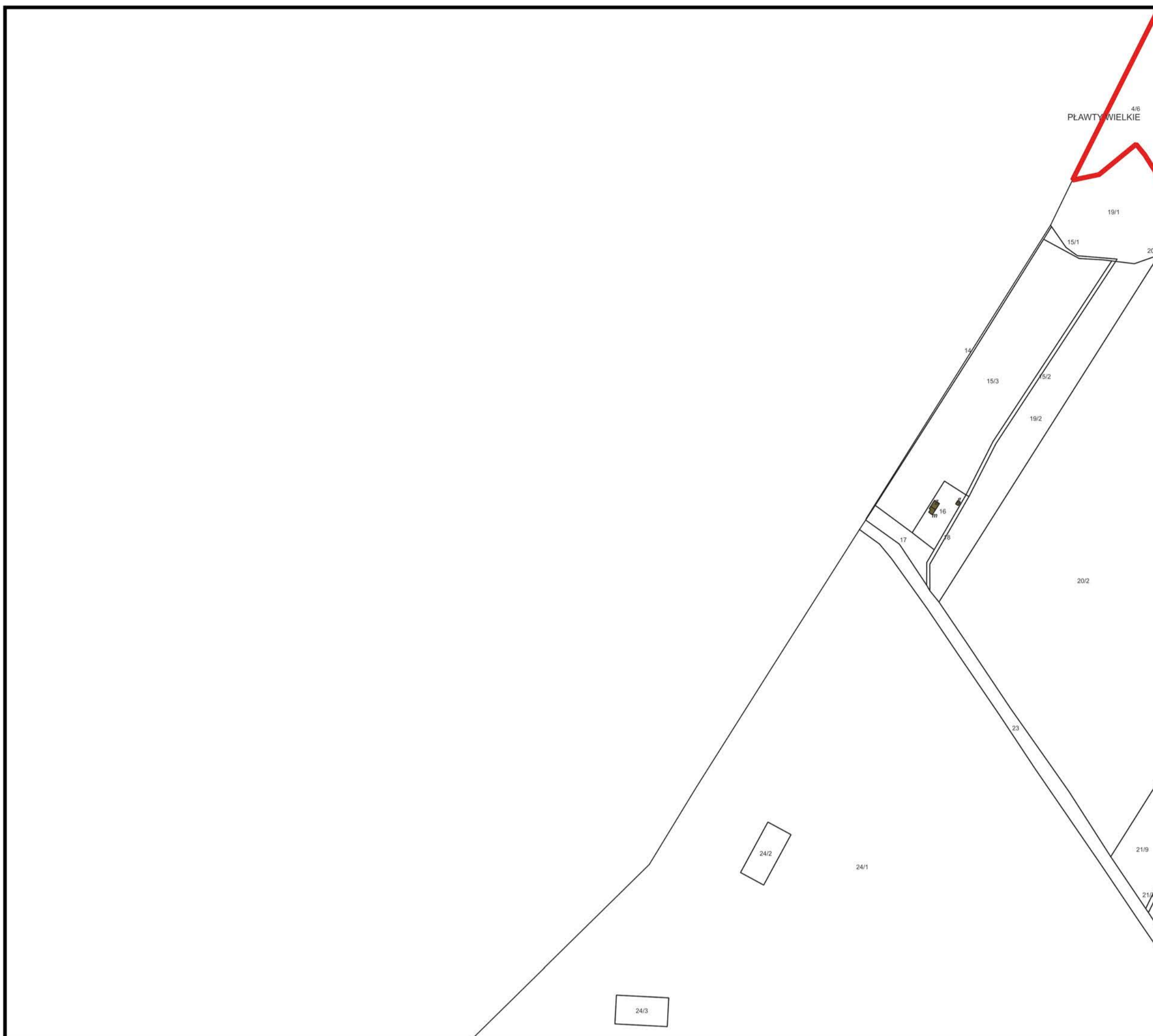
Legenda

-  budynki
- obszar rewitalizacji
-  KISIELICE V
-  KISIELICE VI
-  NOWY FOLWARK
-  PŁAWTY WIELKIE
-  PŁAWTY WIELKIE 2
-  STARY FOLWARK
-  STARY FOLWARK 2
-  WAŁDOWO
-  WOLA
-  obszar zdegradowany
-  działki

Skala: 1:5000

Mapa obszaru
zdegradowanego
i obszaru
rewitalizacji
Gminy Ksielice

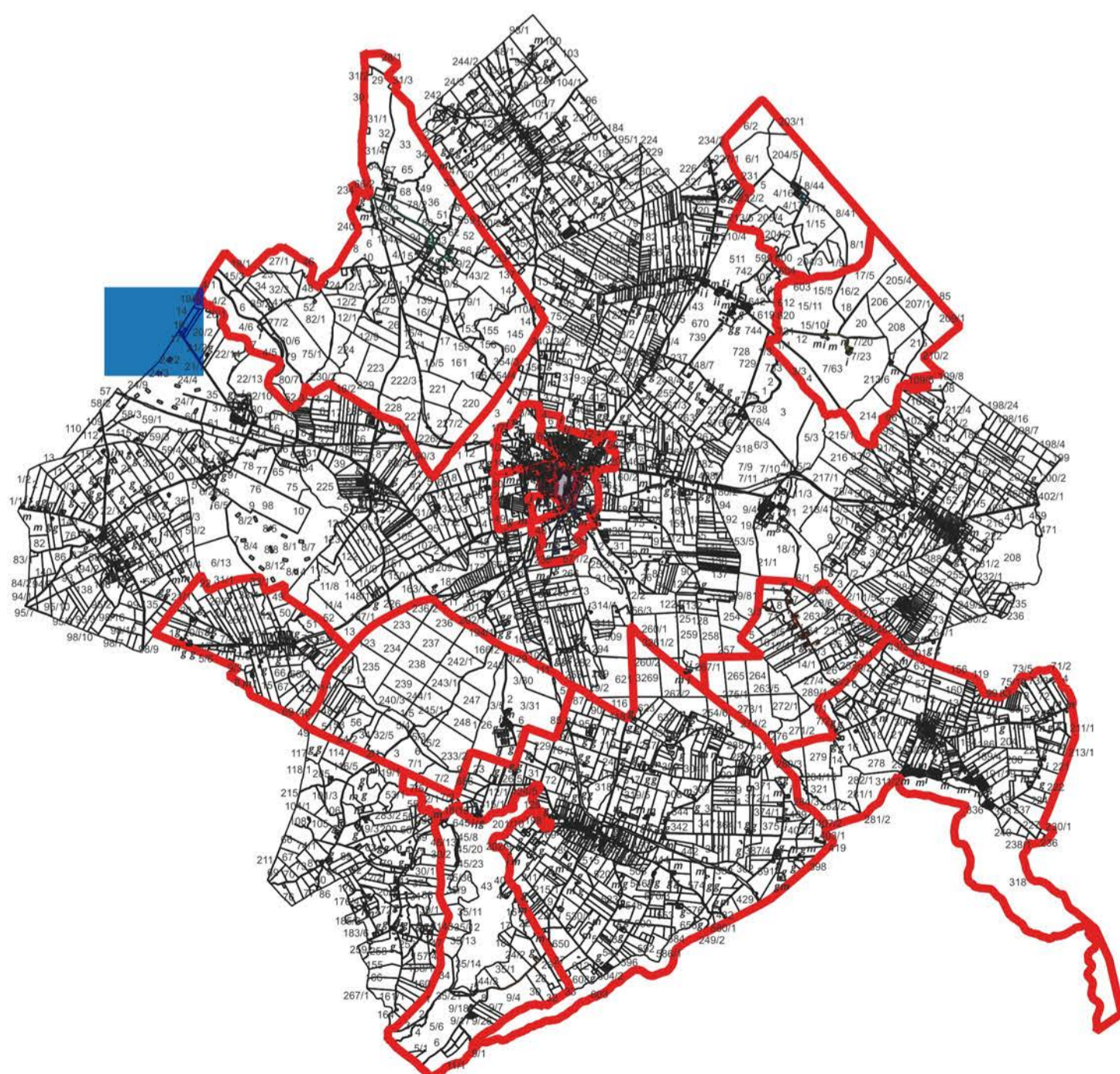




Legenda

-  budynki
- obszar rewitalizacji
-  KISIELICE V
-  KISIELICE VI
-  NOWY FOLWARK
-  PŁAWTY WIELKIE
-  PŁAWTY WIELKIE 2
-  STARY FOLWARK
-  STARY FOLWARK 2
-  WAŁDOWO
-  WOLA
-  obszar zdegradowany
-  działki

Skala: 1:5000



Mapa obszaru
zdegradowanego
i obszaru
rewitalizacji
Gminy Ksielice



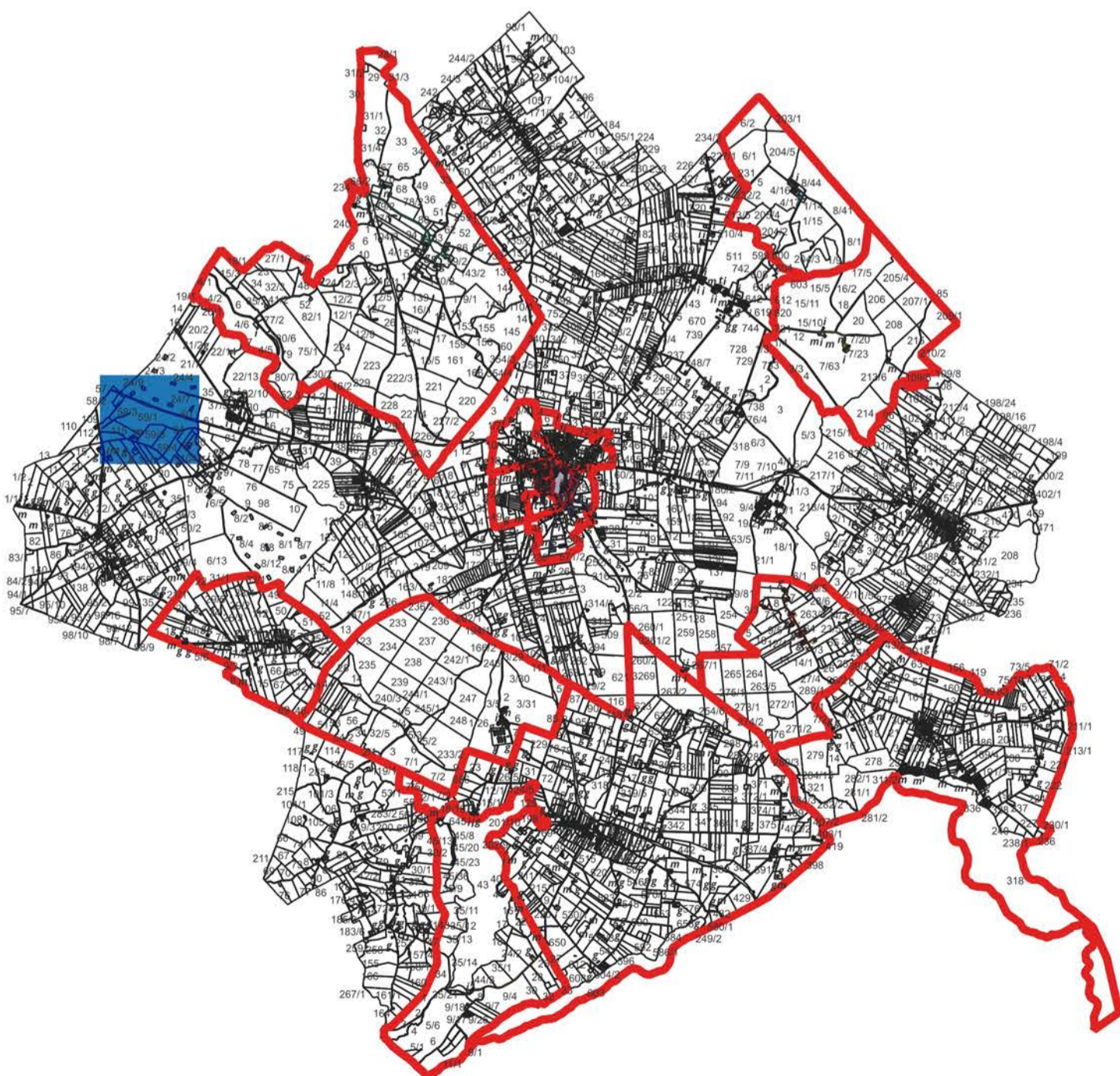


Legenda

- budynki
- obszar rewitalizacji
 - KISIELICE V
 - KISIELICE VI
 - NOWY FOLWARK
 - PŁAWTY WIELKIE
 - PŁAWTY WIELKIE 2
 - STARY FOLWARK
 - STARY FOLWARK 2
 - WAŁDOWO
 - WOLA
- obszar zdegradowany
- działki

Skala: 1:5000

Mapa obszaru zdegradowanego i obszaru rewitalizacji Gminy Kielce



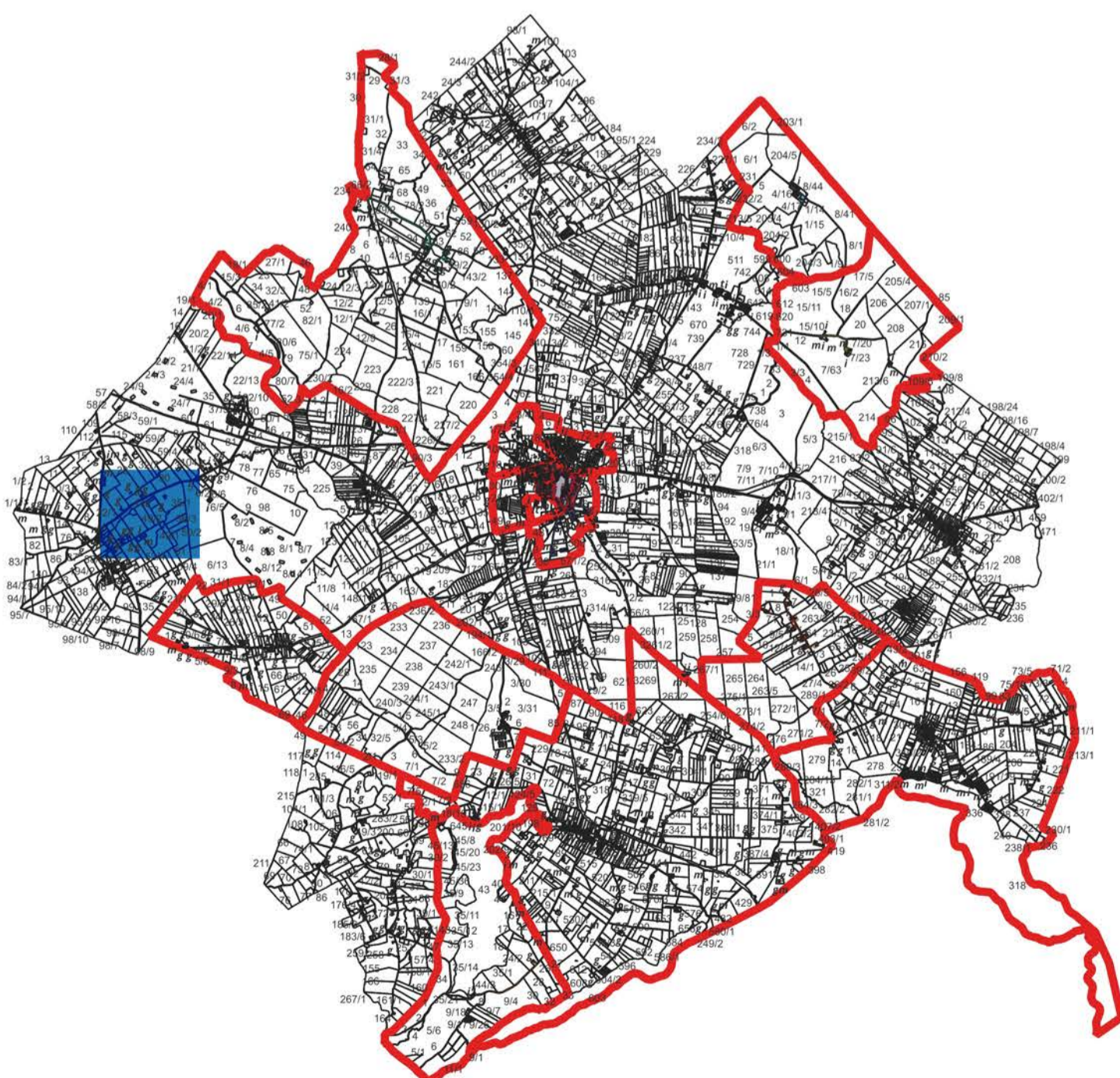


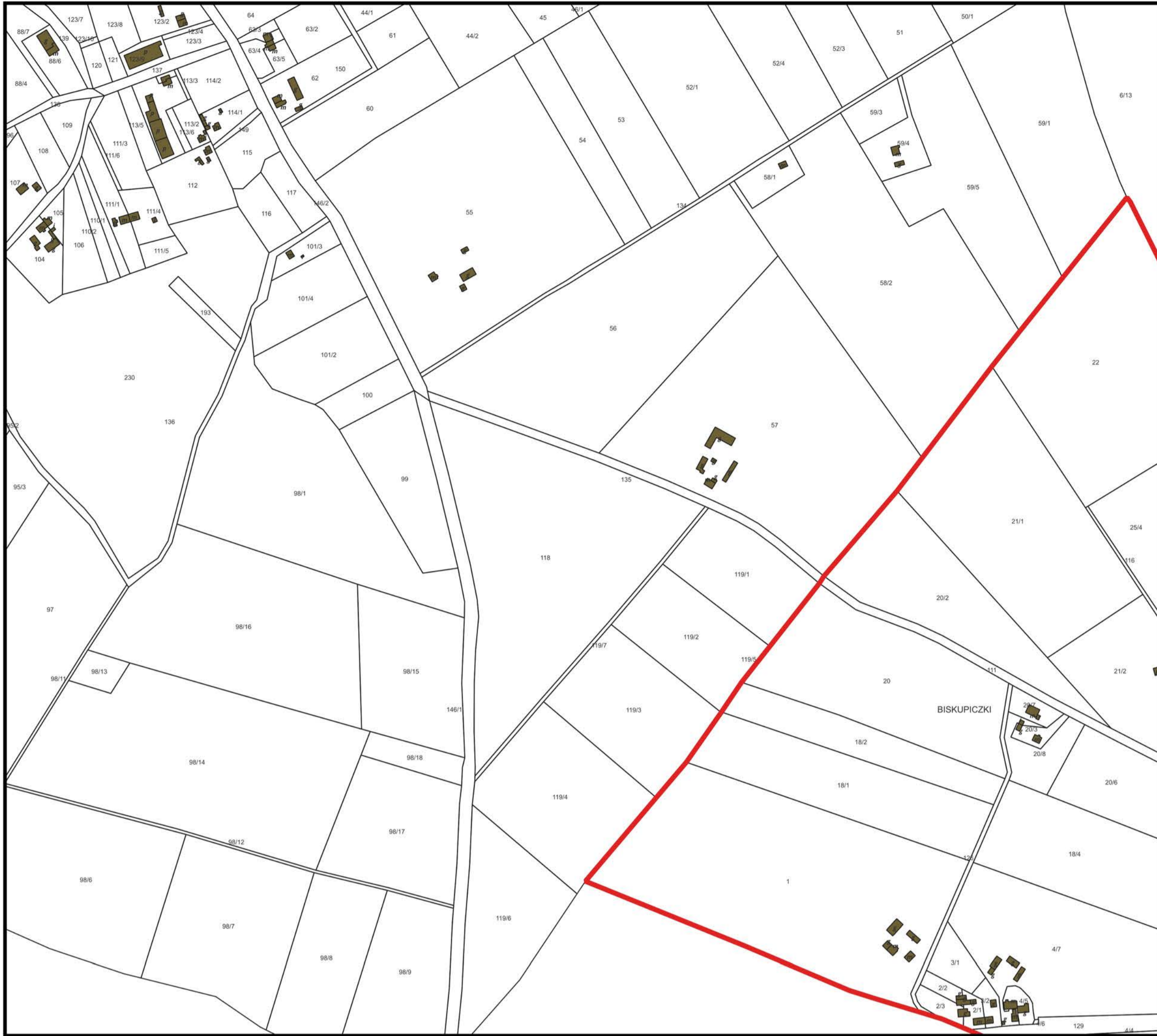
Legenda

- budynki
- obszar rewitalizacji
 - KISIELICE V
 - KISIELICE VI
 - NOWY FOLWARK
 - PŁAWTY WIELKIE
 - PŁAWTY WIELKIE 2
 - STARY FOLWARK
 - STARY FOLWARK 2
 - WAŁDOWO
 - WOLA
- obszar zdegradowany
- działki

Skala: 1:5000

Mapa obszaru zdegradowanego i obszaru rewitalizacji Gminy Kielice



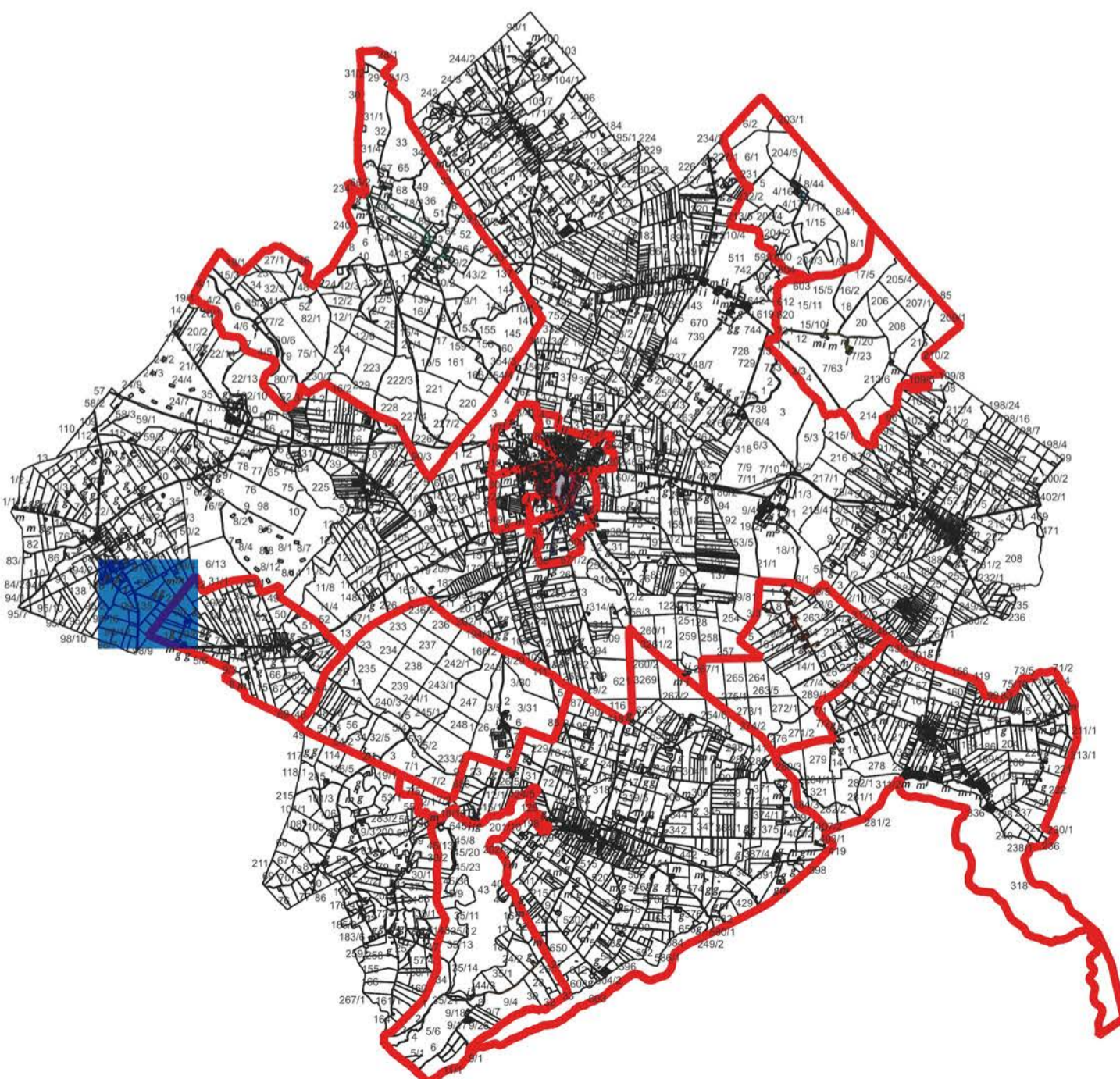



Legenda

- budynki
- obszar rewitalizacji
- KISIELICE V
- KISIELICE VI
- NOWY FOLWARK
- PŁAWTY WIELKIE
- PŁAWTY WIELKIE 2
- STARY FOLWARK
- STARY FOLWARK 2
- WAŁDOWO
- WOLA
- obszar zdegradowany
- działki

Skala: 1:5000

Mapa obszaru
zdegradowanego
i obszaru
rewitalizacji
Gminy Ksielice



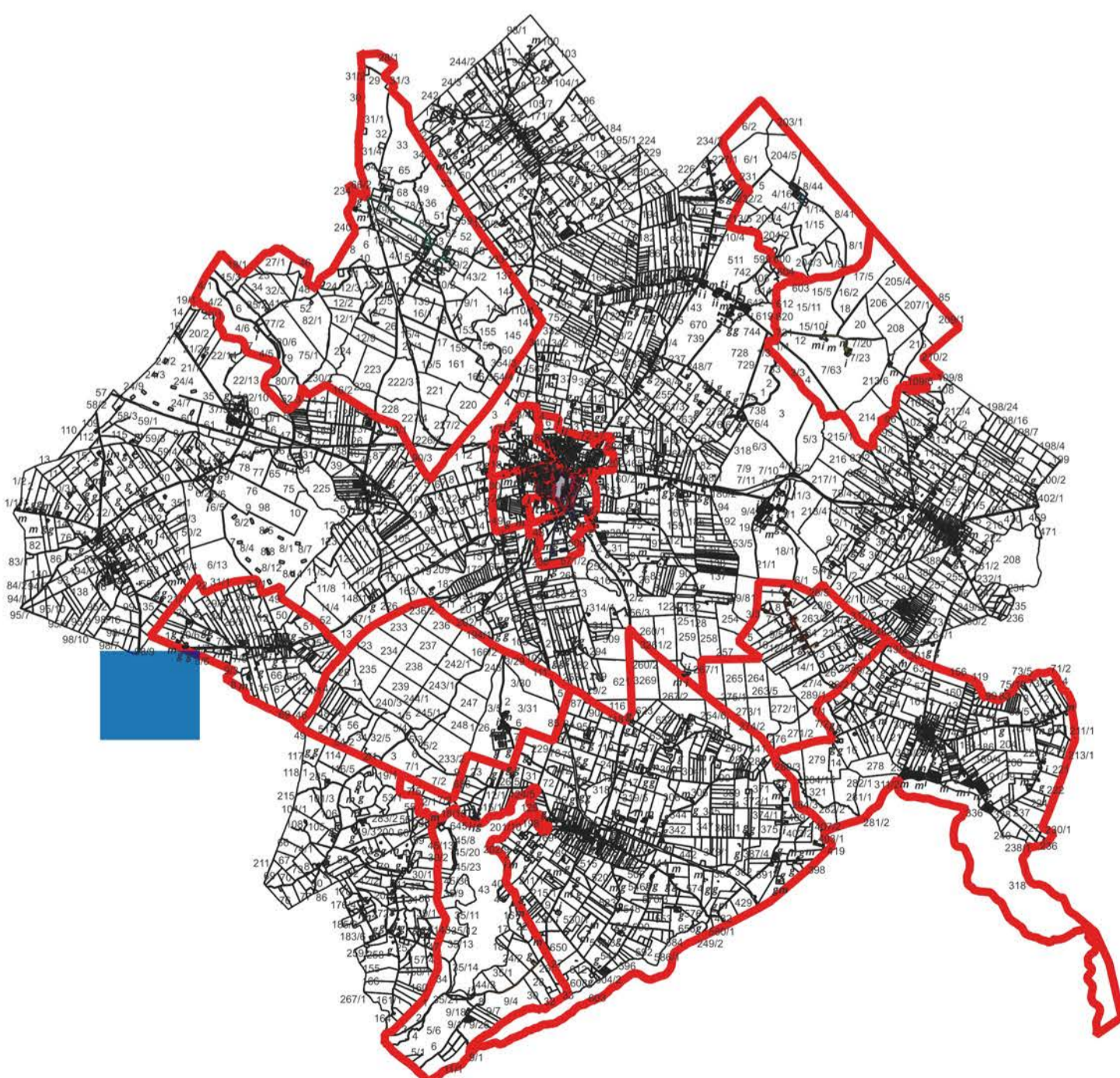


Legenda

-  budynki
- obszar rewitalizacji
-  KISIELICE V
-  KISIELICE VI
-  NOWY FOLWARK
-  PŁAWTY WIELKIE
-  PŁAWTY WIELKIE 2
-  STARY FOLWARK
-  STARY FOLWARK 2
-  WĄLDOWO
-  WOLA
-  obszar zdegradowany
-  działki

Skala: 1:5000

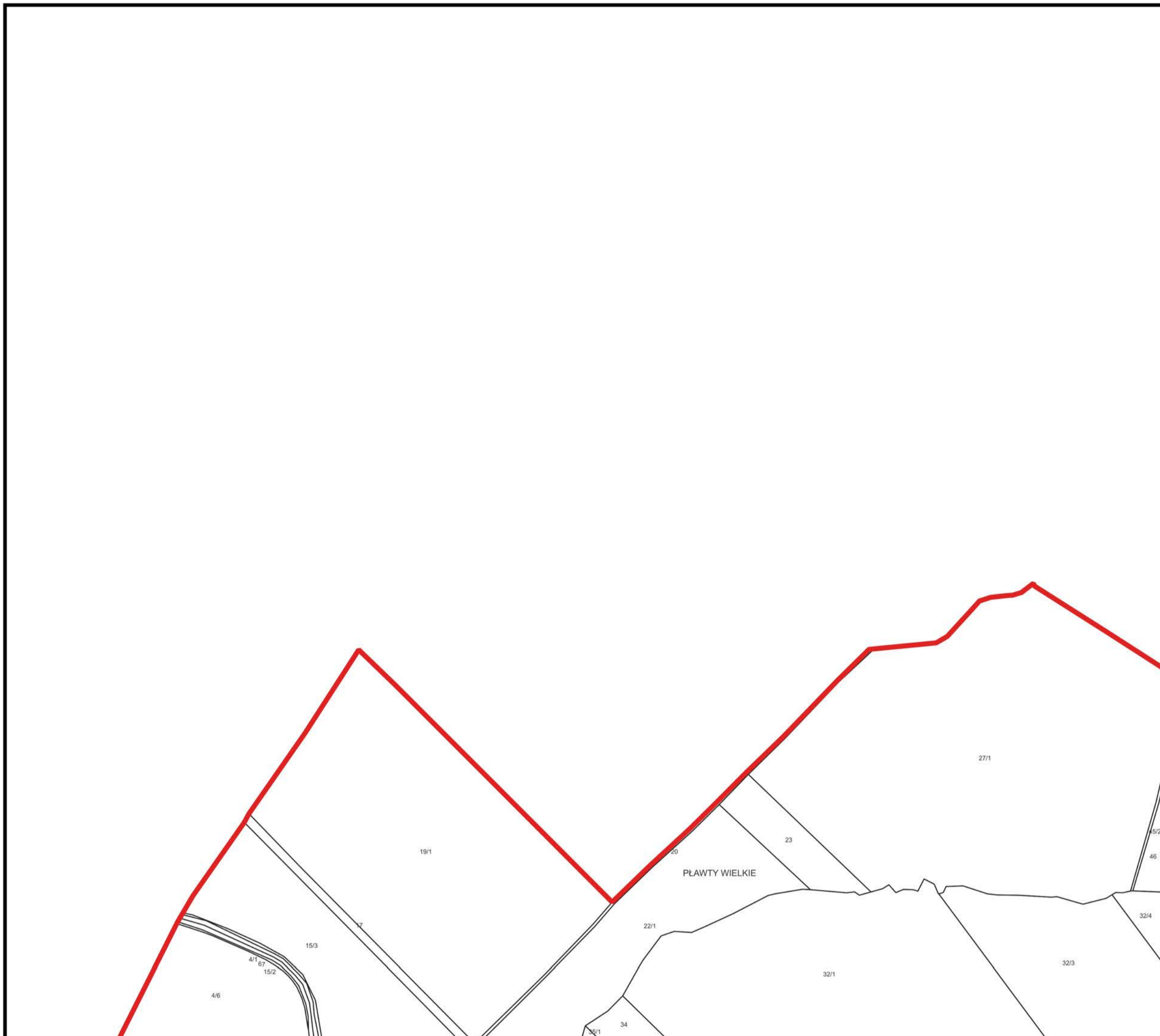
Mapa obszaru
zdegradowanego
i obszaru
rewitalizacji
Gminy Ksielice





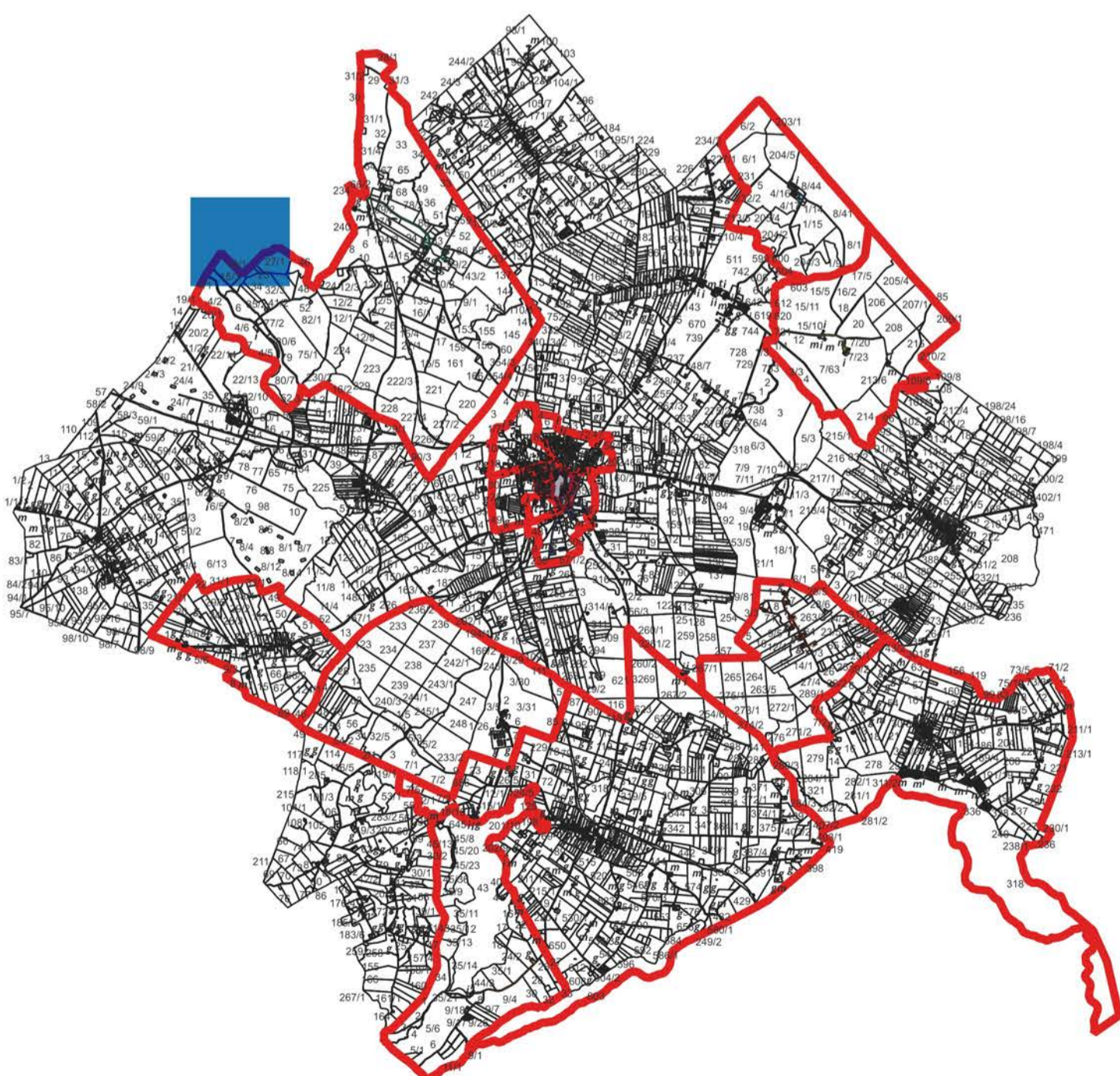
Legenda

- budynki
- obszar rewitalizacji
- KISIELICE V
- KISIELICE VI
- NOWY FOLWARK
- PŁAWTY WIELKIE
- PŁAWTY WIELKIE 2
- STARY FOLWARK
- STARY FOLWARK 2
- WAŁDOWO
- WOLA
- obszar zdegradowany
- działki



Skala: 1:5000

Mapa obszaru zdegradowanego i obszaru rewitalizacji Gminy Ksielice



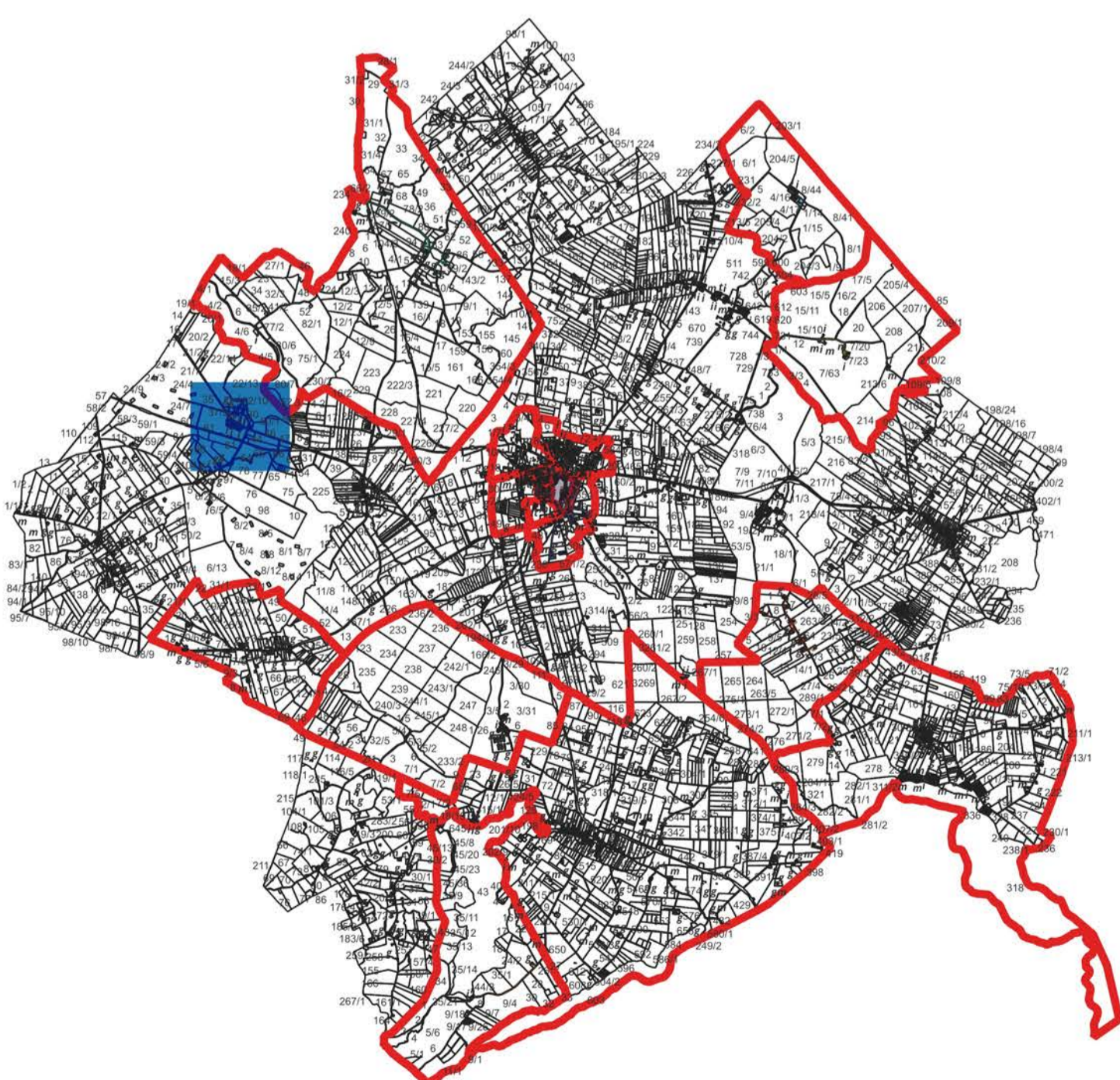


Legenda

- budynki
- obszar rewitalizacji
- KISIELICE V
- KISIELICE VI
- NOWY FOLWARK
- PŁAWTY WIELKIE
- PŁAWTY WIELKIE 2
- STARY FOLWARK
- STARY FOLWARK 2
- WAŁDOWO
- WOLA
- obszar zdegradowany
- działki

Skala: 1:5000

Mapa obszaru zdegradowanego i obszaru rewitalizacji Gminy Ksielice



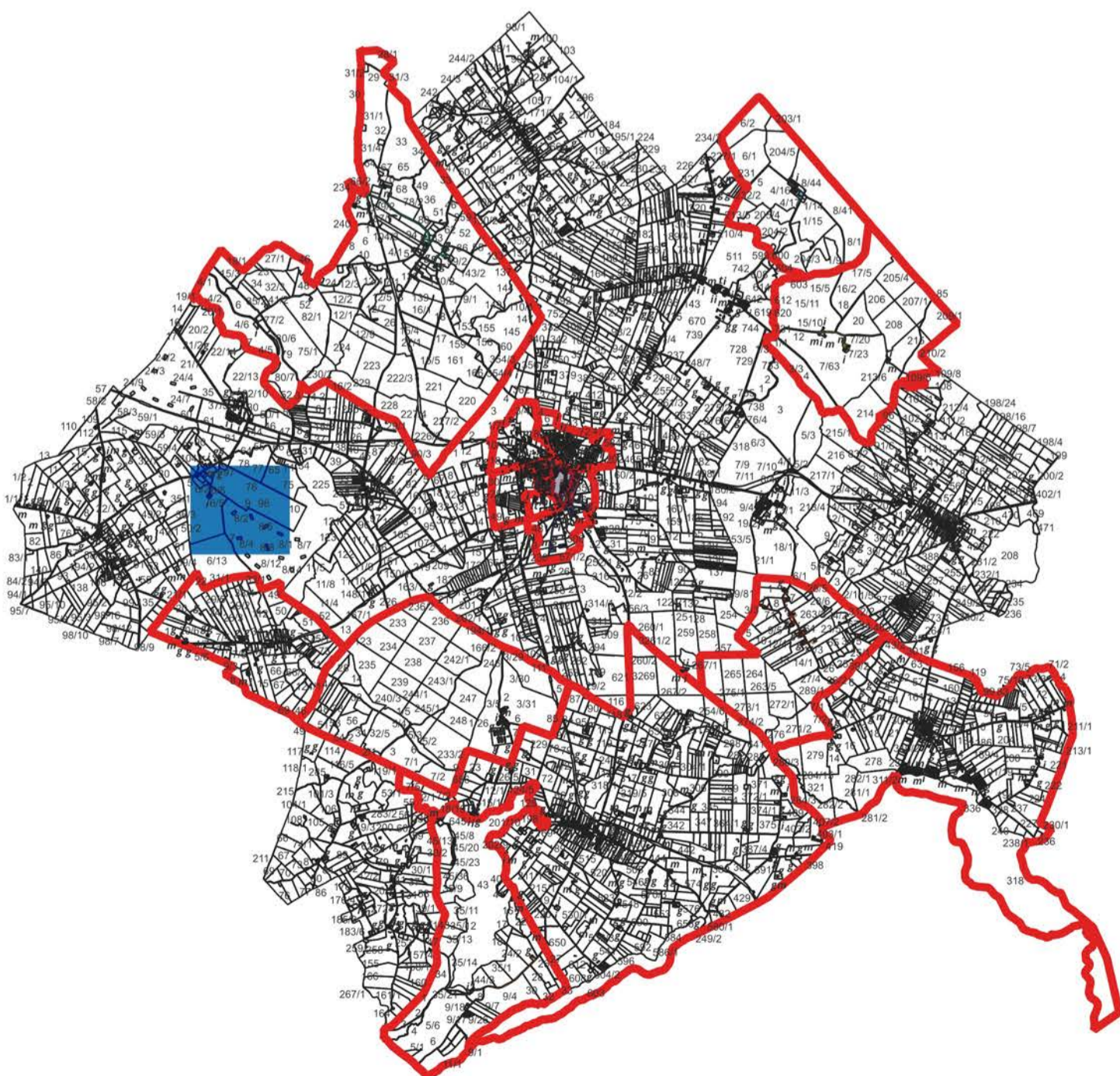


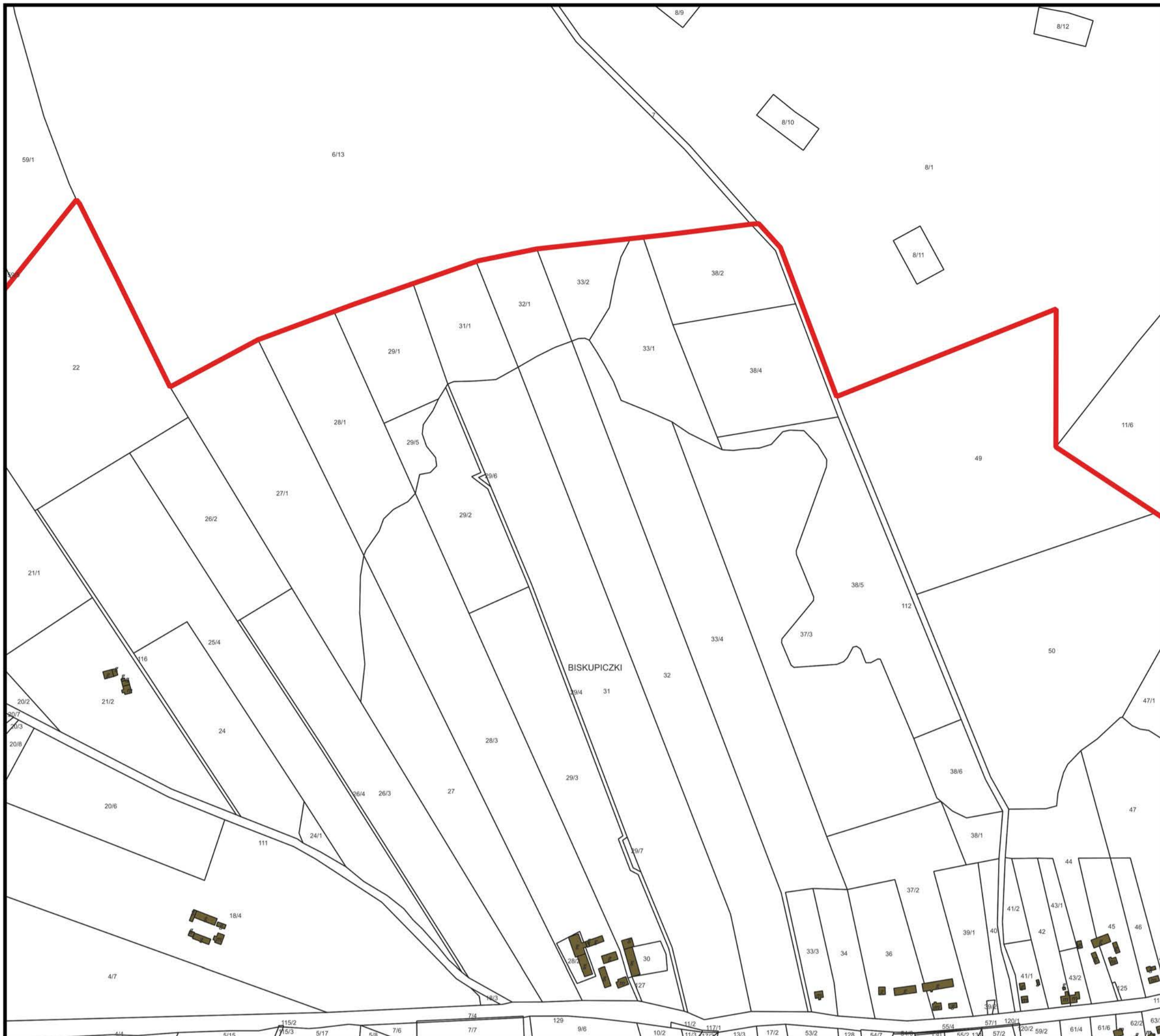
Legenda

- budynki
- obszar rewitalizacji
- KISIELICE V
- KISIELICE VI
- NOWY FOLWARK
- PŁAWTY WIELKIE
- PŁAWTY WIELKIE 2
- STARY FOLWARK
- STARY FOLWARK 2
- WĄLDOWO
- WOLA
- obszar zdegradowany
- działki

Skala: 1:5000

Mapa obszaru
zdegradowanego
i obszaru
rewitalizacji
Gminy Kiszelice



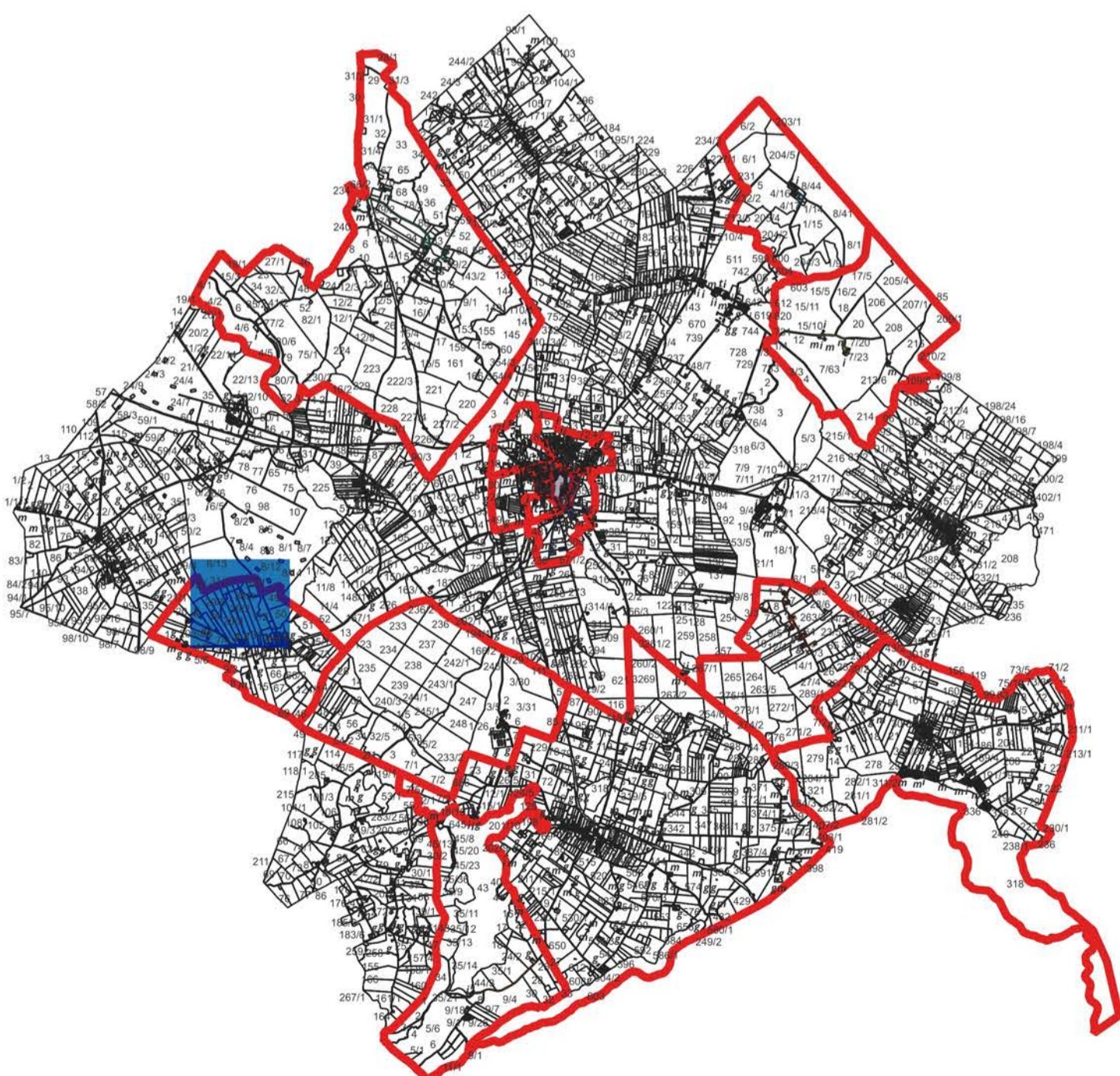


Legenda

- budynki
- obszar rewitalizacji
- KISIELICE V
- KISIELICE VI
- NOWY FOLWARK
- PŁAWTY WIELKIE
- PŁAWTY WIELKIE 2
- STARY FOLWARK
- STARY FOLWARK 2
- WAŁDOWO
- WOLA
- obszar zdegradowany
- działki

Skala: 1:5000

Mapa obszaru
zdegradowanego
i obszaru
rewitalizacji
Gminy Ksielice




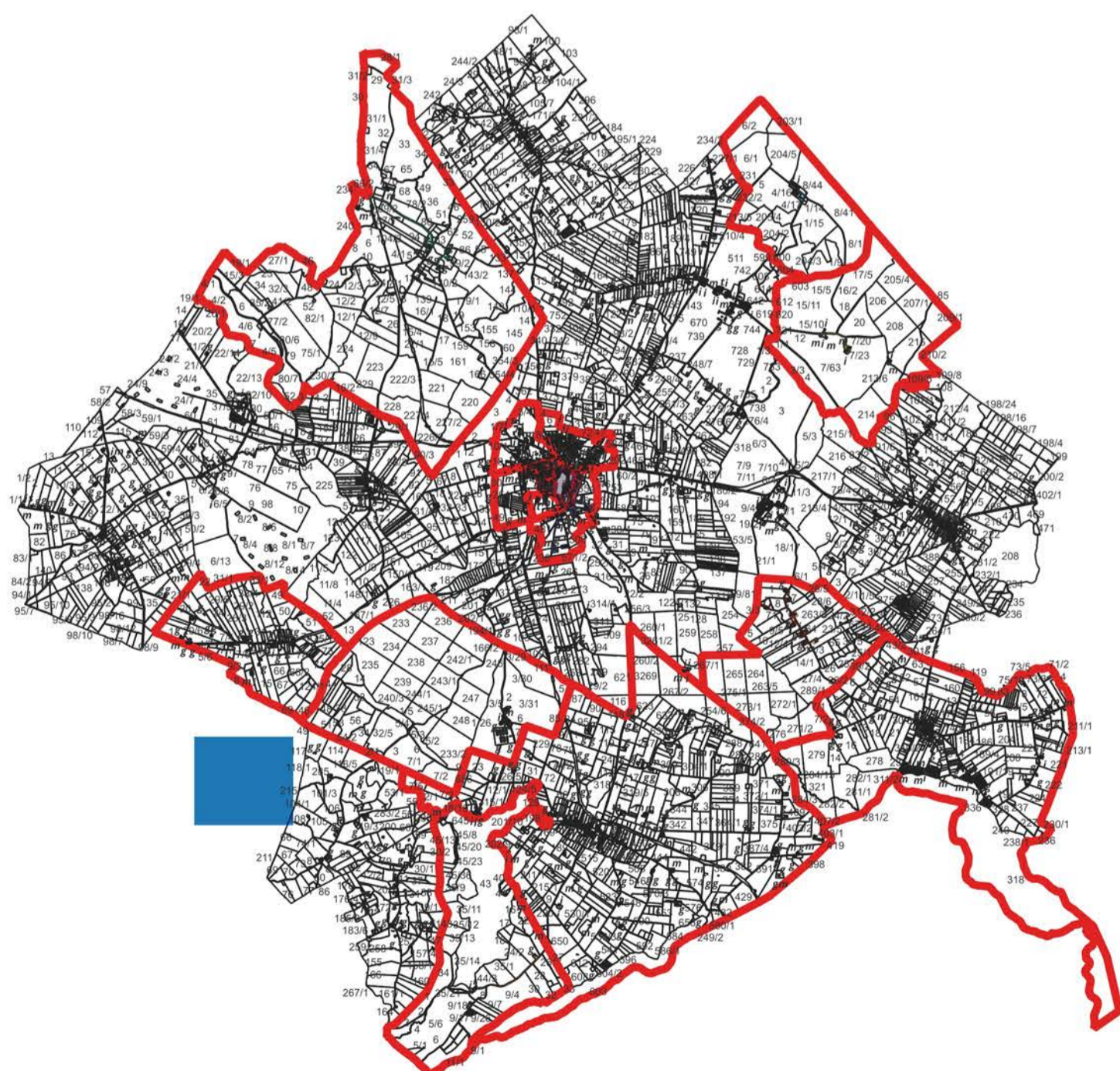


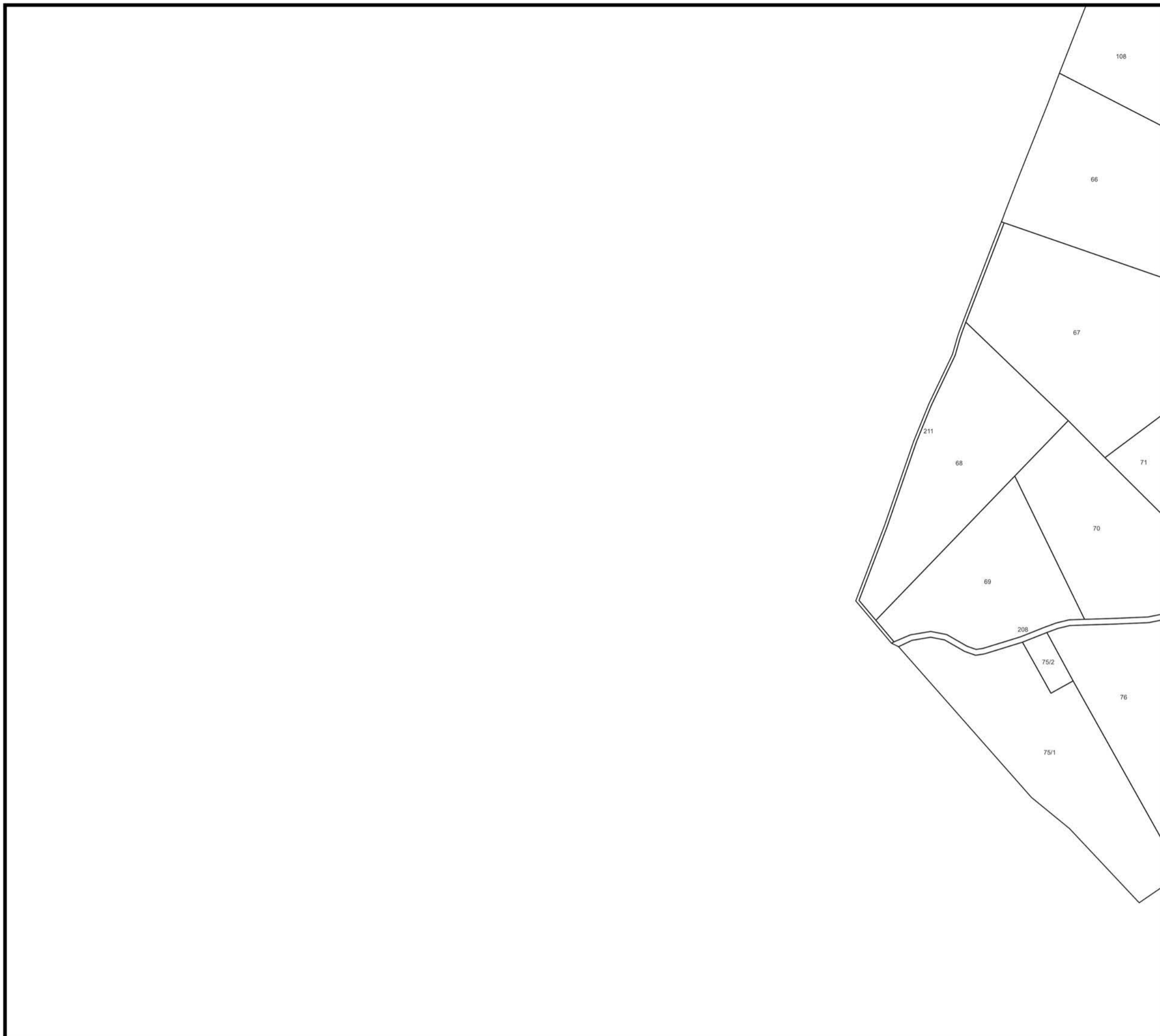
Legenda

- budynki
- obszar rewitalizacji
 - KISIELICE V
 - KISIELICE VI
 - NOWY FOLWARK
 - PŁAWTY WIELKIE
 - PŁAWTY WIELKIE 2
 - STARY FOLWARK
 - STARY FOLWARK 2
 - WAŁDOWO
 - WOLA
- obszar zdegradowany
- działki

Skala: 1:5000

Mapa obszaru zdegradowanego i obszaru rewitalizacji Gminy Ksielice



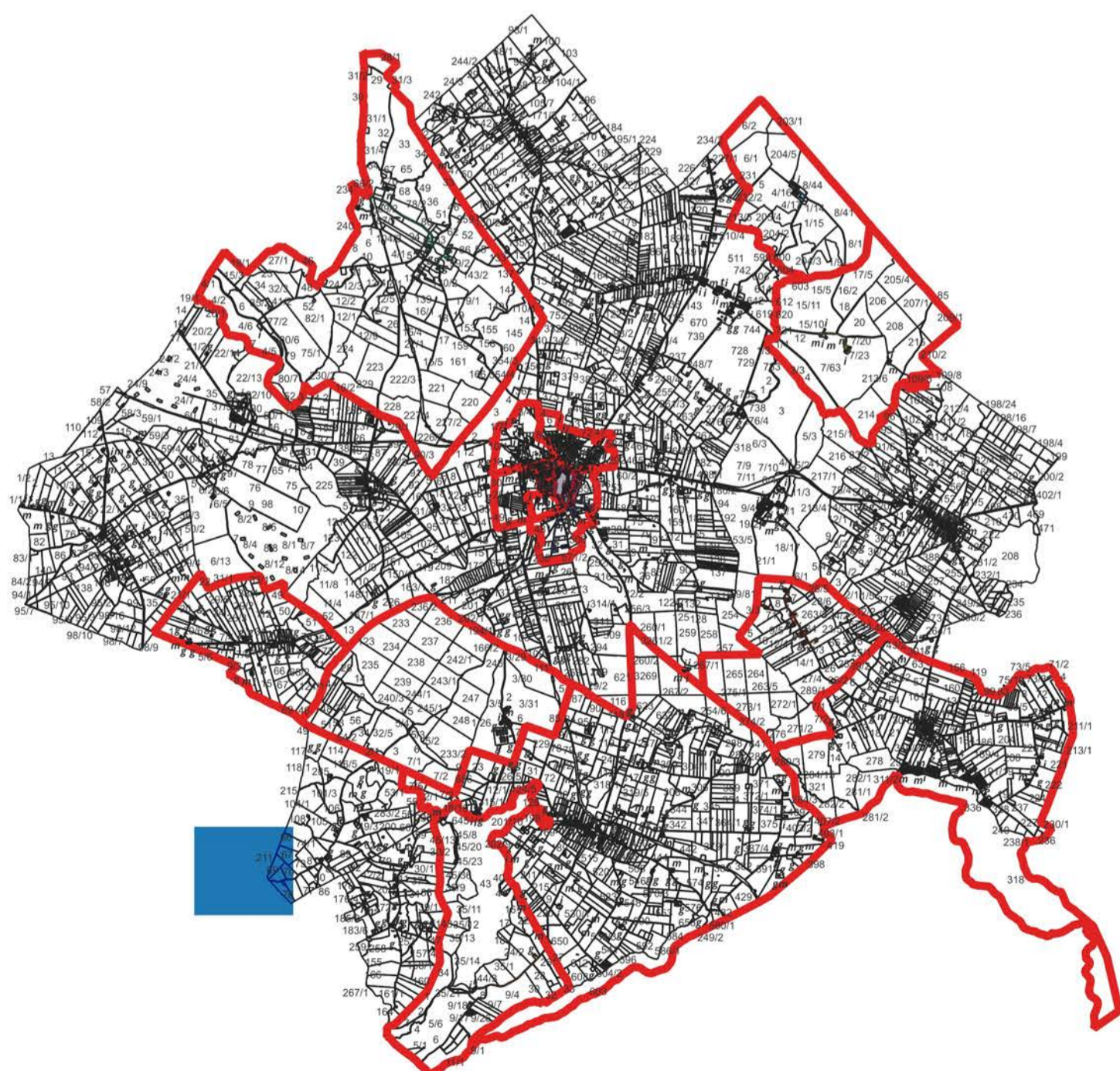


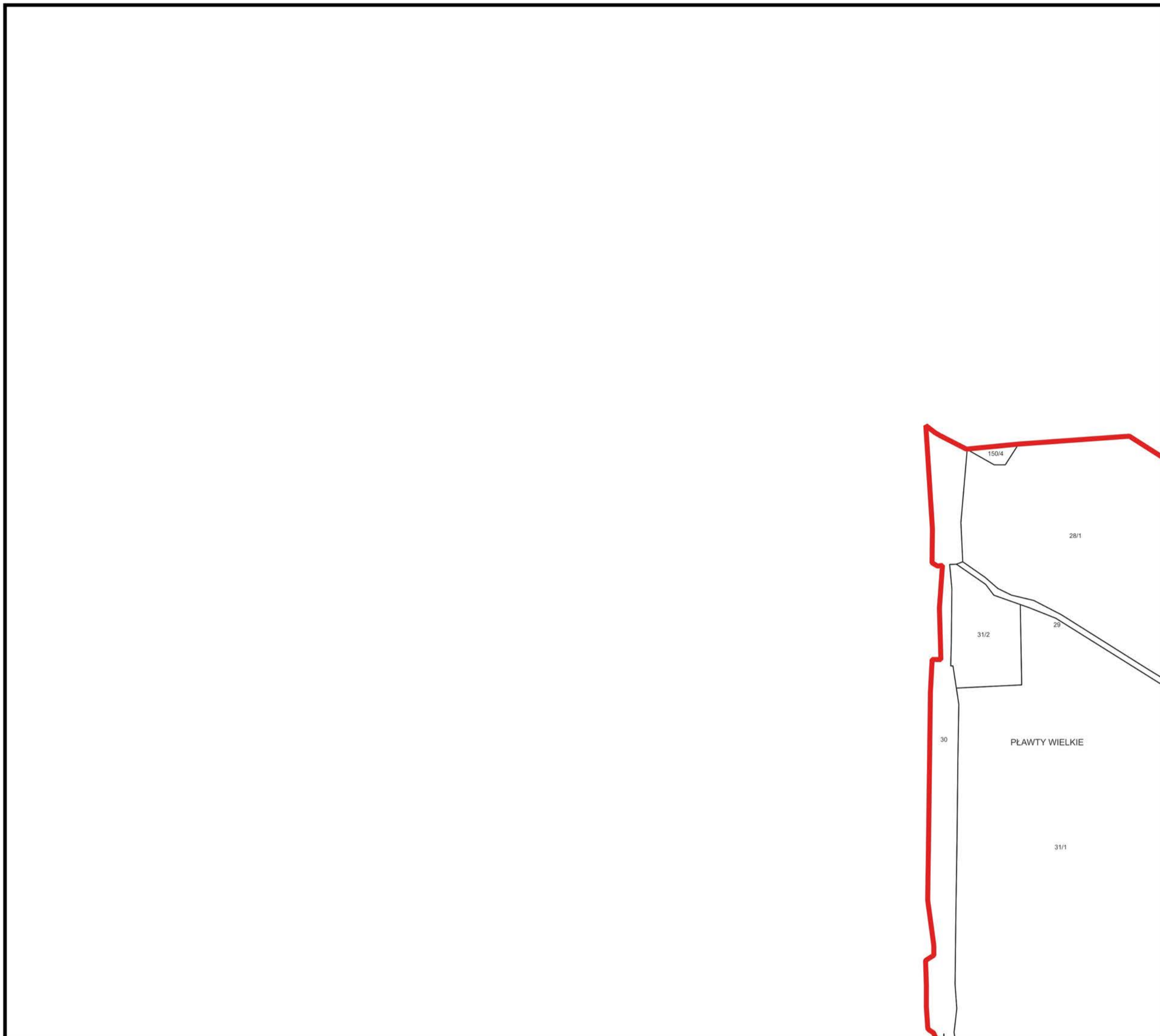
Legenda

- budynki
- obszar rewitalizacji
 - KISIELICE V
 - KISIELICE VI
 - NOWY FOLWARK
 - PŁAWTY WIELKIE
 - PŁAWTY WIELKIE 2
 - STARY FOLWARK
 - STARY FOLWARK 2
 - WAŁDOWO
 - WOLA
- obszar zdegradowany
- działki

Skala: 1:5000

Mapa obszaru zdegradowanego i obszaru rewitalizacji Gminy Kielice

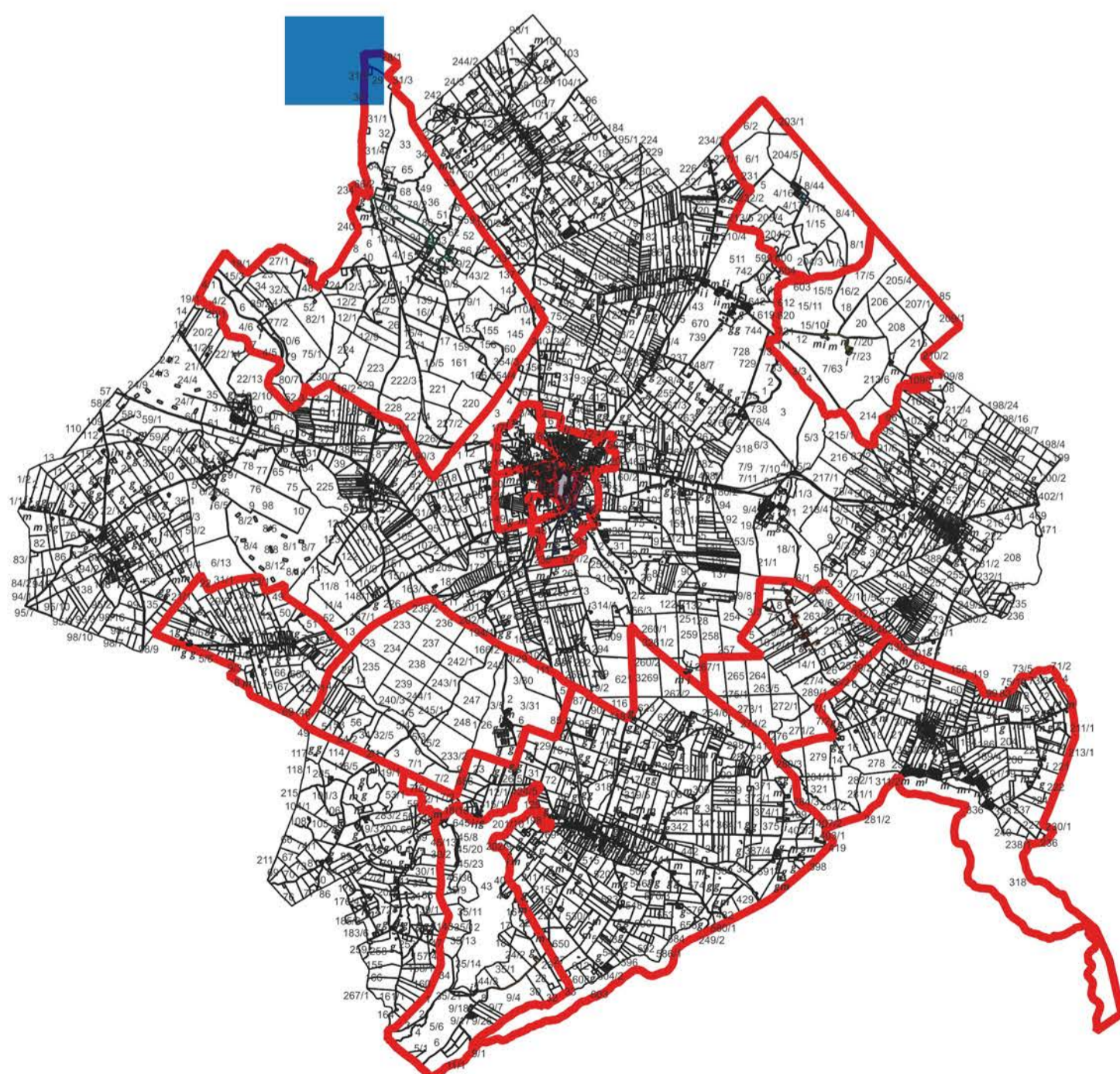




Legenda

- budynki
- obszar rewitalizacji
- KISIELICE V
- KISIELICE VI
- NOWY FOLWARK
- PŁAWTY WIELKIE
- PŁAWTY WIELKIE 2
- STARY FOLWARK
- STARY FOLWARK 2
- WAŁDOWO
- WOLA
- obszar zdegradowany
- działki

Skala: 1:5000



Mapa obszaru
zdegradowanego
i obszaru
rewitalizacji
Gminy Kiszelice



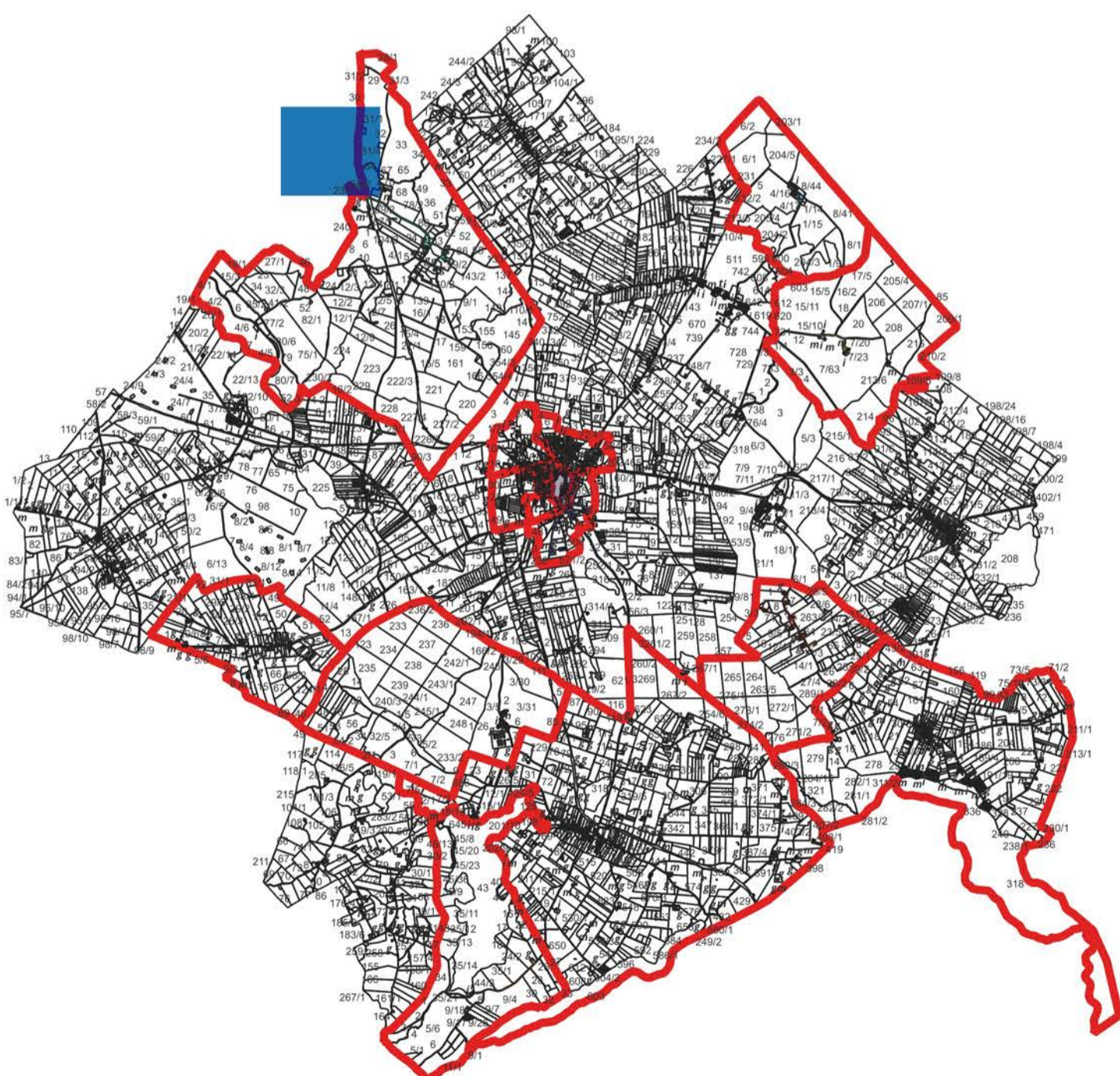


Legenda

- budynki
- obszar rewitalizacji
- KISIELICE V
- KISIELICE VI
- NOWY FOLWARK
- PŁAWTY WIELKIE
- PŁAWTY WIELKIE 2
- STARY FOLWARK
- STARY FOLWARK 2
- WĄLDOWO
- WOLA
- obszar zdegradowany
- działki

Skala: 1:5000

Mapa obszaru zdegradowanego i obszaru rewitalizacji Gminy Ksielice



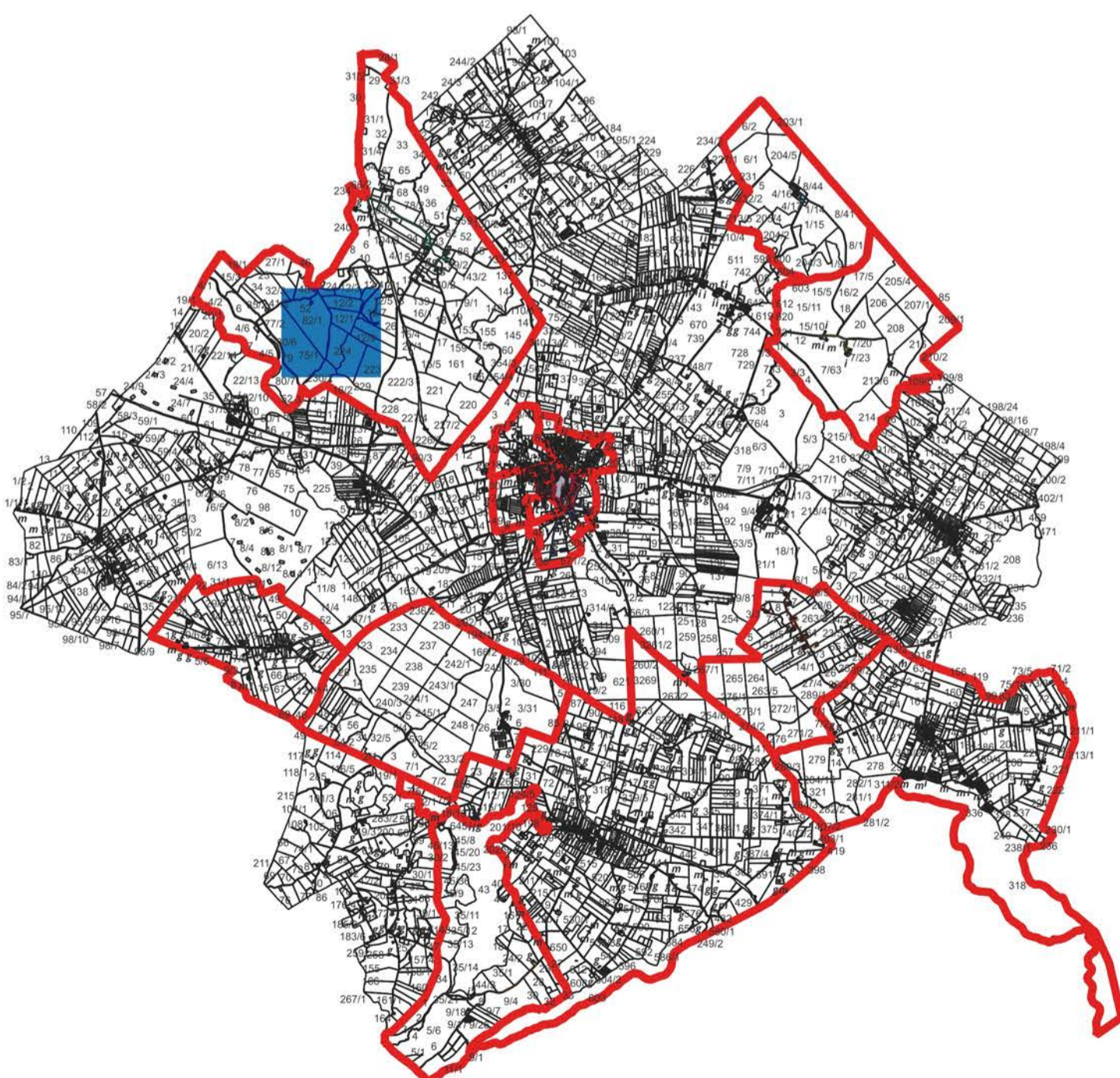


Legenda

-  budynki
- obszar rewitalizacji
-  KISIELICE V
-  KISIELICE VI
-  NOWY FOLWARK
-  PŁAWTY WIELKIE
-  PŁAWTY WIELKIE 2
-  STARY FOLWARK
-  STARY FOLWARK 2
-  WĄLDOWO
-  WOLA
-  obszar zdegradowany
-  działki

Skala: 1:5000

Mapa obszaru
zdegradowanego
i obszaru
rewitalizacji
Gminy Ksielice



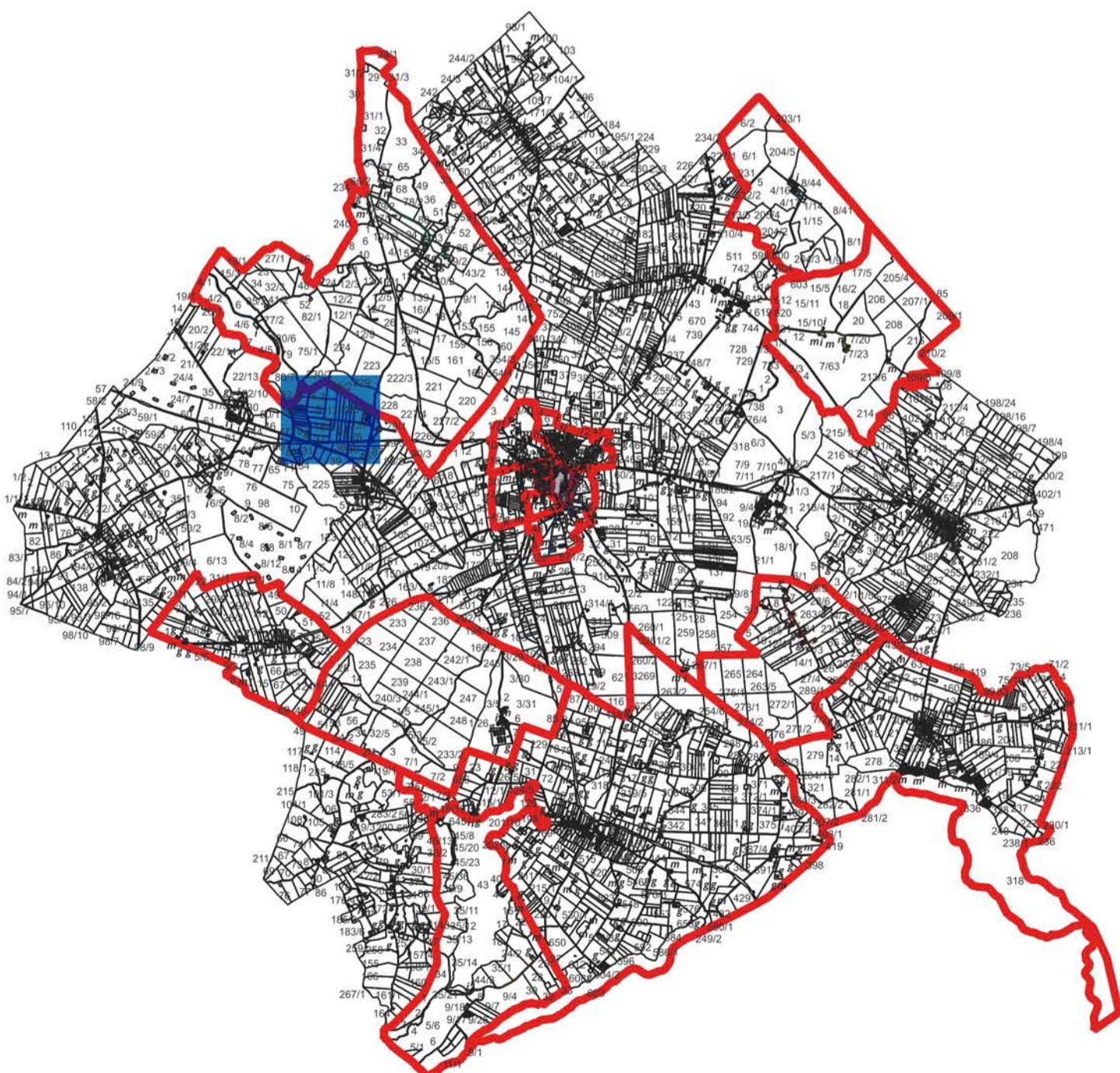


Legenda

- budynki
- obszar rewitalizacji
- KISIELICE V
- KISIELICE VI
- NOWY FOLWARK
- PŁAWTY WIELKIE
- PŁAWTY WIELKIE 2
- STARY FOLWARK
- STARY FOLWARK 2
- WAŁDOWO
- WOLA
- obszar zdegradowany
- działki

Skala: 1:5000

Mapa obszaru zdegradowanego i obszaru rewitalizacji Gminy Ksielice



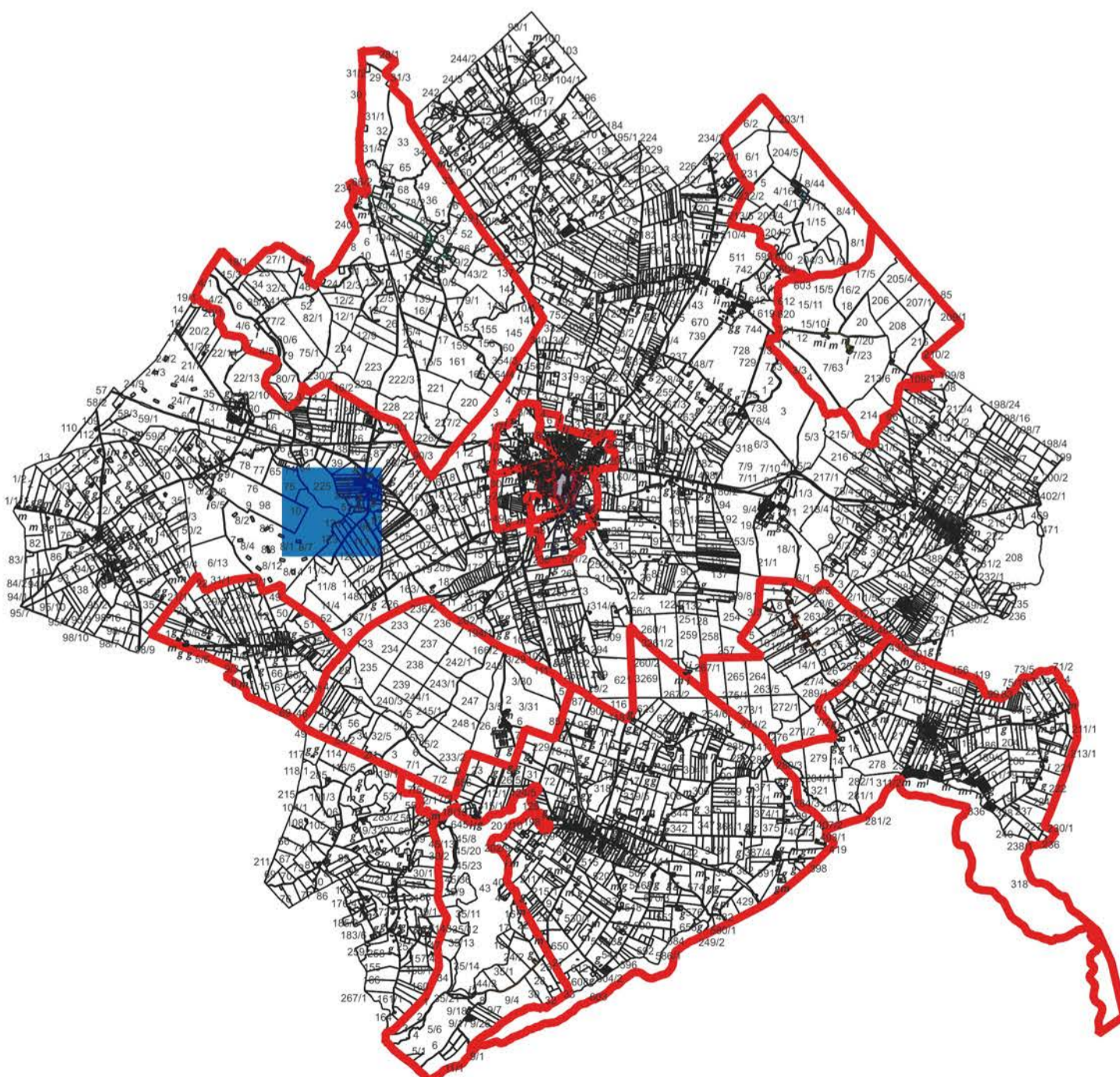


Legenda

- budynki
- obszar rewitalizacji
- KISIELICE V
- KISIELICE VI
- NOWY FOLWARK
- PŁAWTY WIELKIE
- PŁAWTY WIELKIE 2
- STARY FOLWARK
- STARY FOLWARK 2
- WAŁDOWO
- WOLA
- obszar zdegradowany
- działki

Skala: 1:5000

Mapa obszaru
zdegradowanego
i obszaru
rewitalizacji
Gminy Ksielice



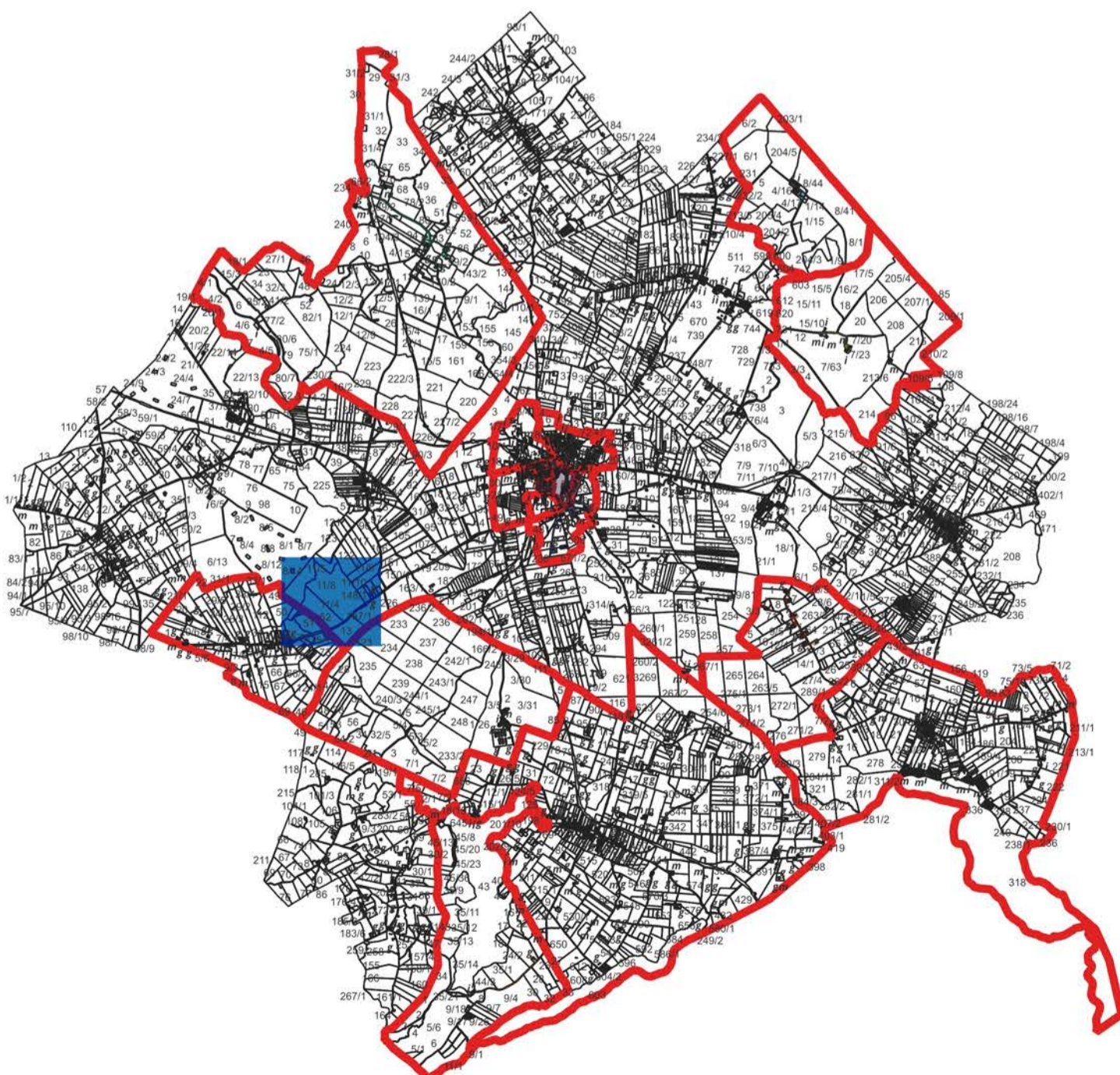


Legenda

- budynki
- obszar rewitalizacji
- KISIELICE V
- KISIELICE VI
- NOWY FOLWARK
- PŁAWTY WIELKIE
- PŁAWTY WIELKIE 2
- STARY FOLWARK
- STARY FOLWARK 2
- WAŁDOWO
- WOLA
- obszar zdegradowany
- działki

Skala: 1:5000

Mapa obszaru
zdegradowanego
i obszaru
rewitalizacji
Gminy Kielice



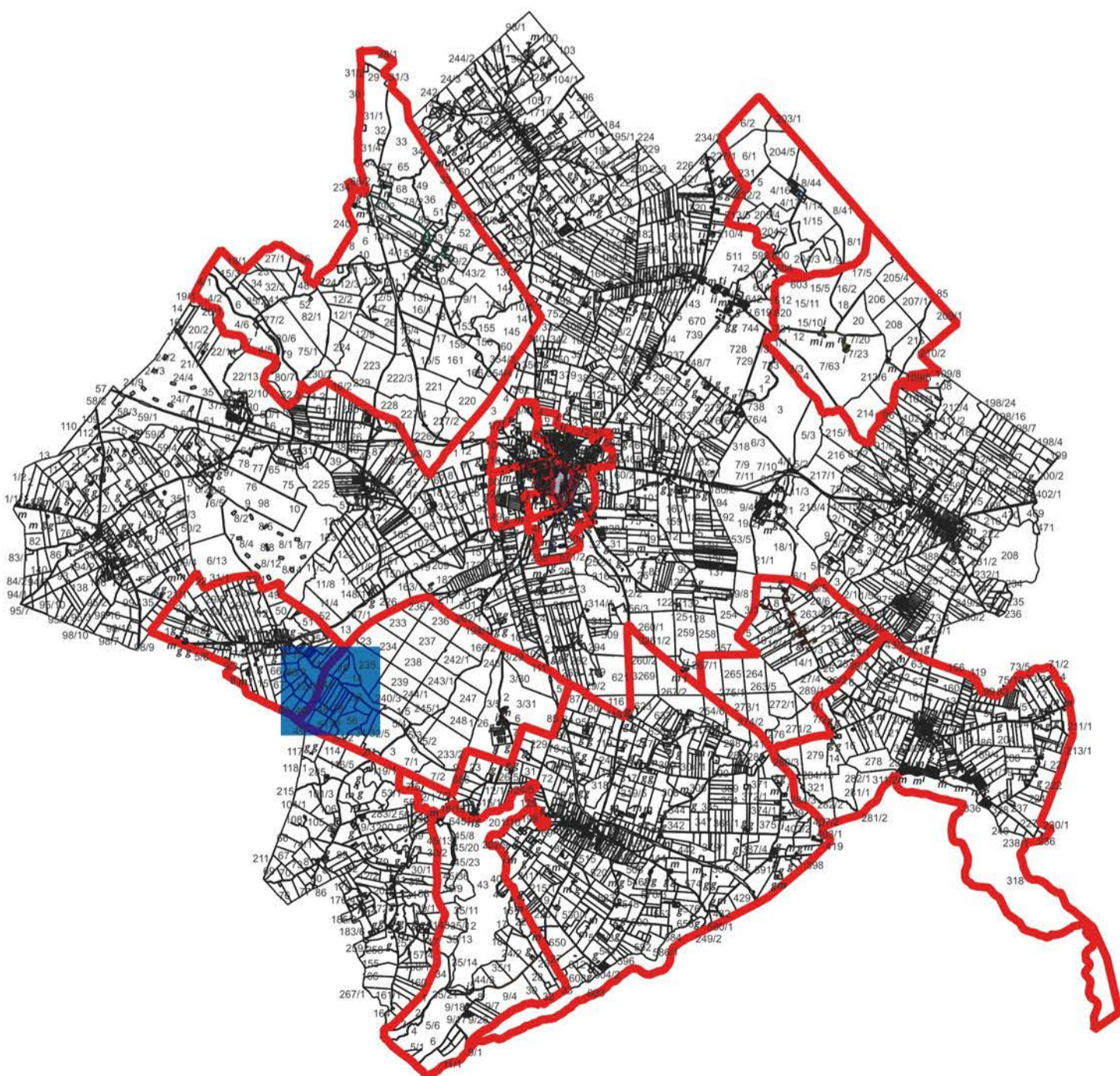


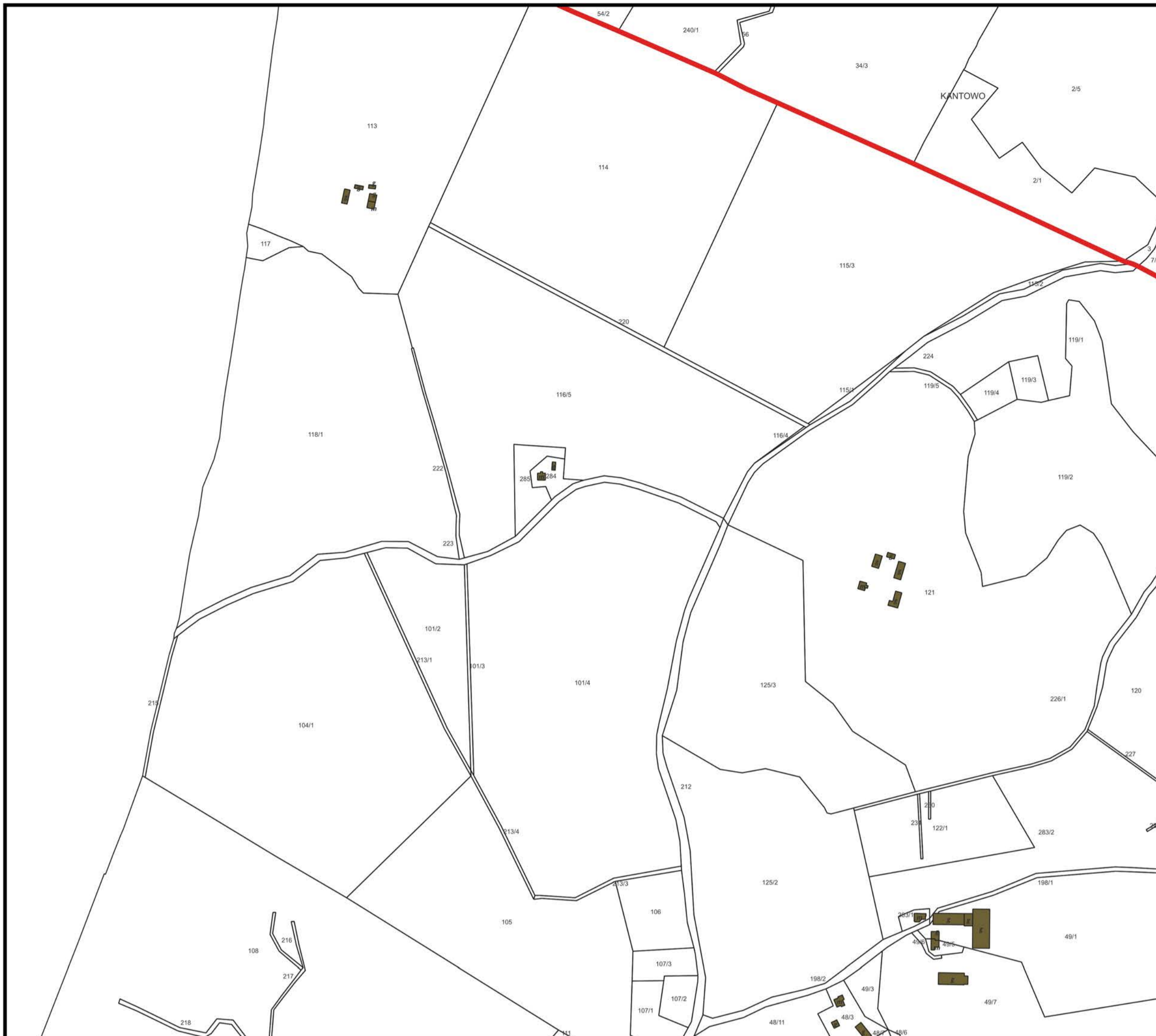
Legenda

- budynki
- obszar rewitalizacji
- KISIELICE V
- KISIELICE VI
- NOWY FOLWARK
- PŁAWTY WIELKIE
- PŁAWTY WIELKIE 2
- STARY FOLWARK
- STARY FOLWARK 2
- WAŁDOWO
- WOLA
- obszar zdegradowany
- działki

Skala: 1:5000

Mapa obszaru zdegradowanego i obszaru rewitalizacji Gminy Kielce



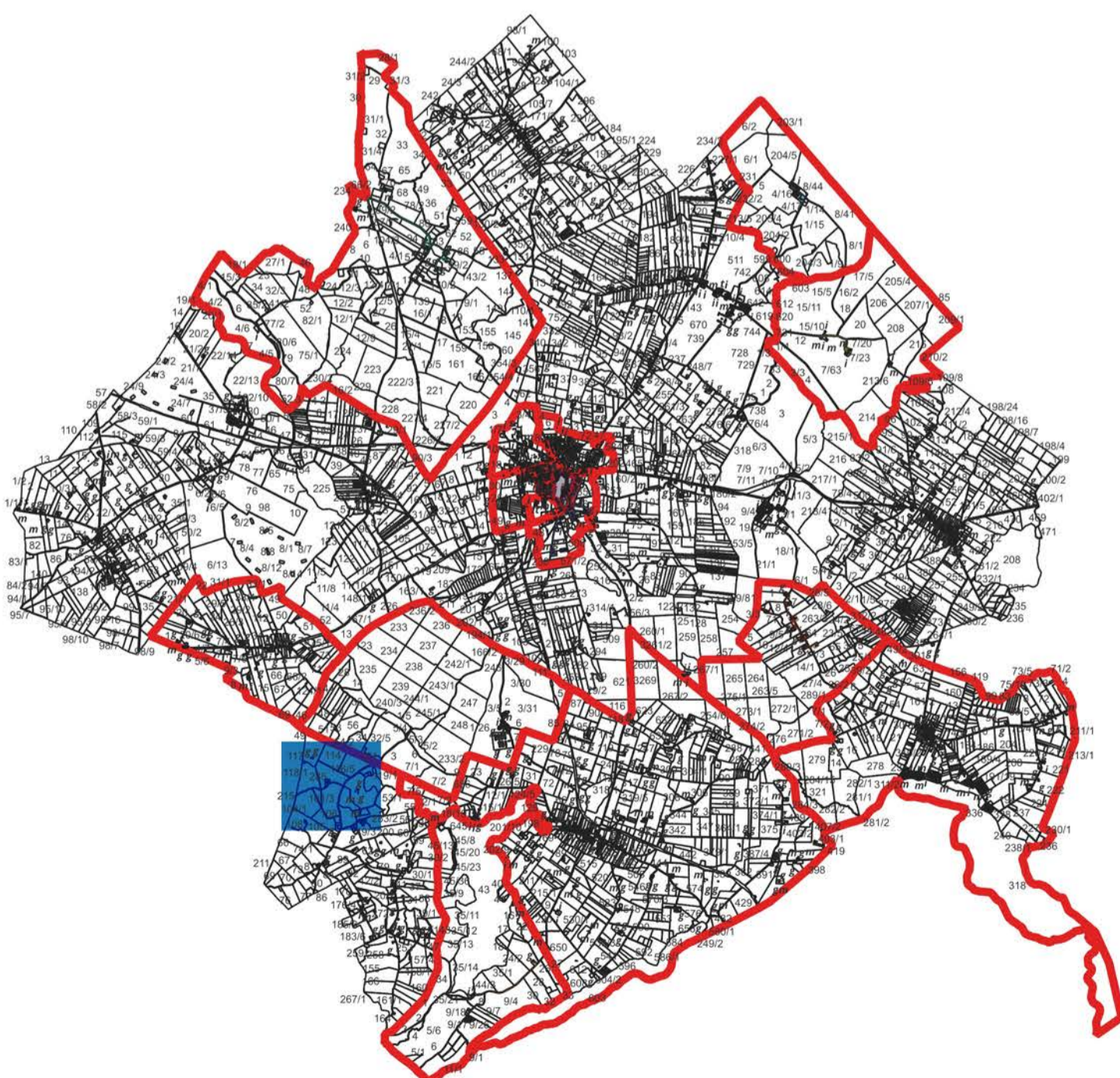


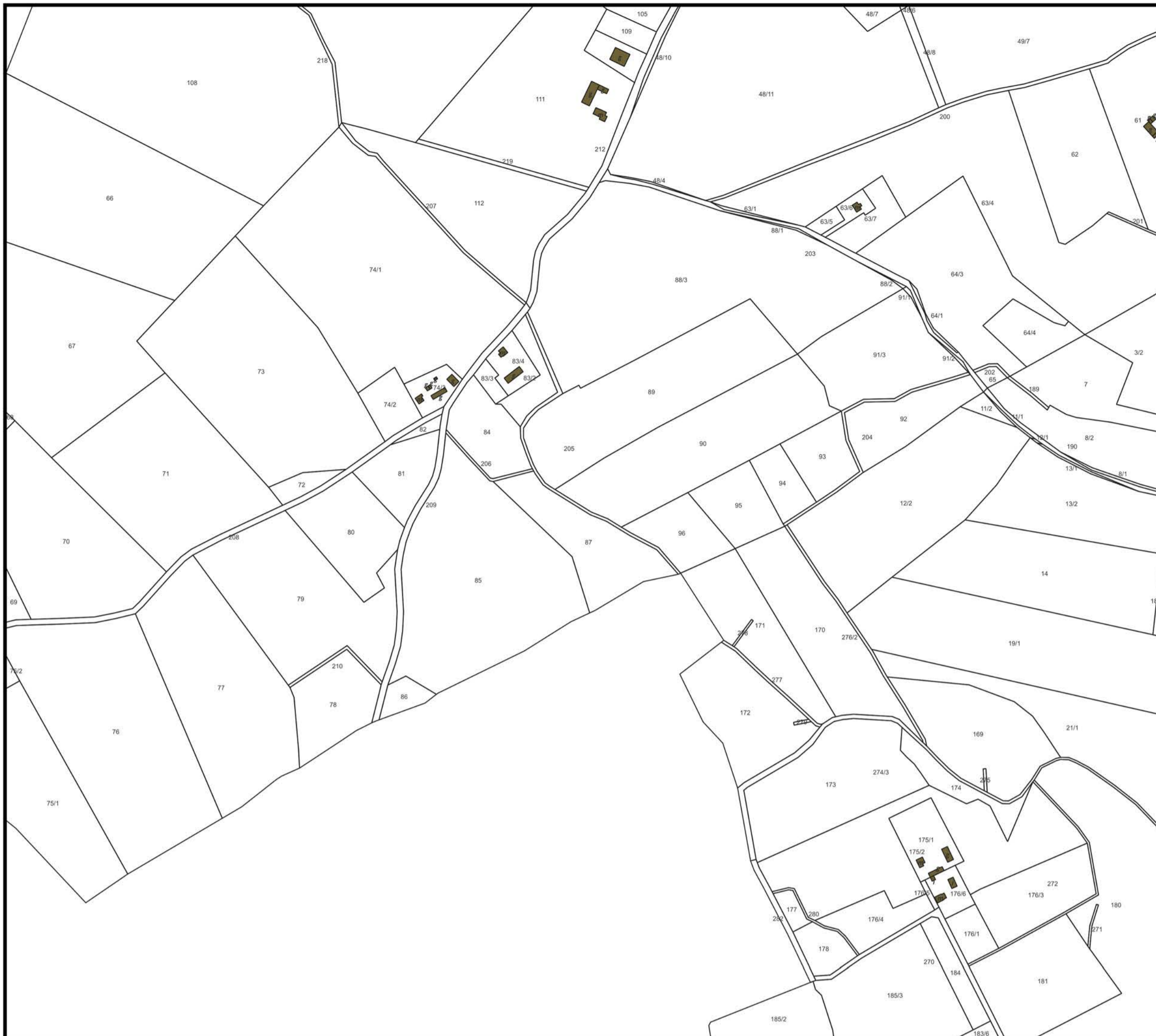
Legenda

-  budynki
- obszar rewitalizacji
-  KISIELICE V
-  KISIELICE VI
-  NOWY FOLWARK
-  PŁAWTY WIELKIE
-  PŁAWTY WIELKIE 2
-  STARY FOLWARK
-  STARY FOLWARK 2
-  WAŁDOWO
-  WOLA
-  obszar zdegradowany
-  działki

Skala: 1:5000

Mapa obszaru zdegradowanego i obszaru rewitalizacji Gminy Ksielice




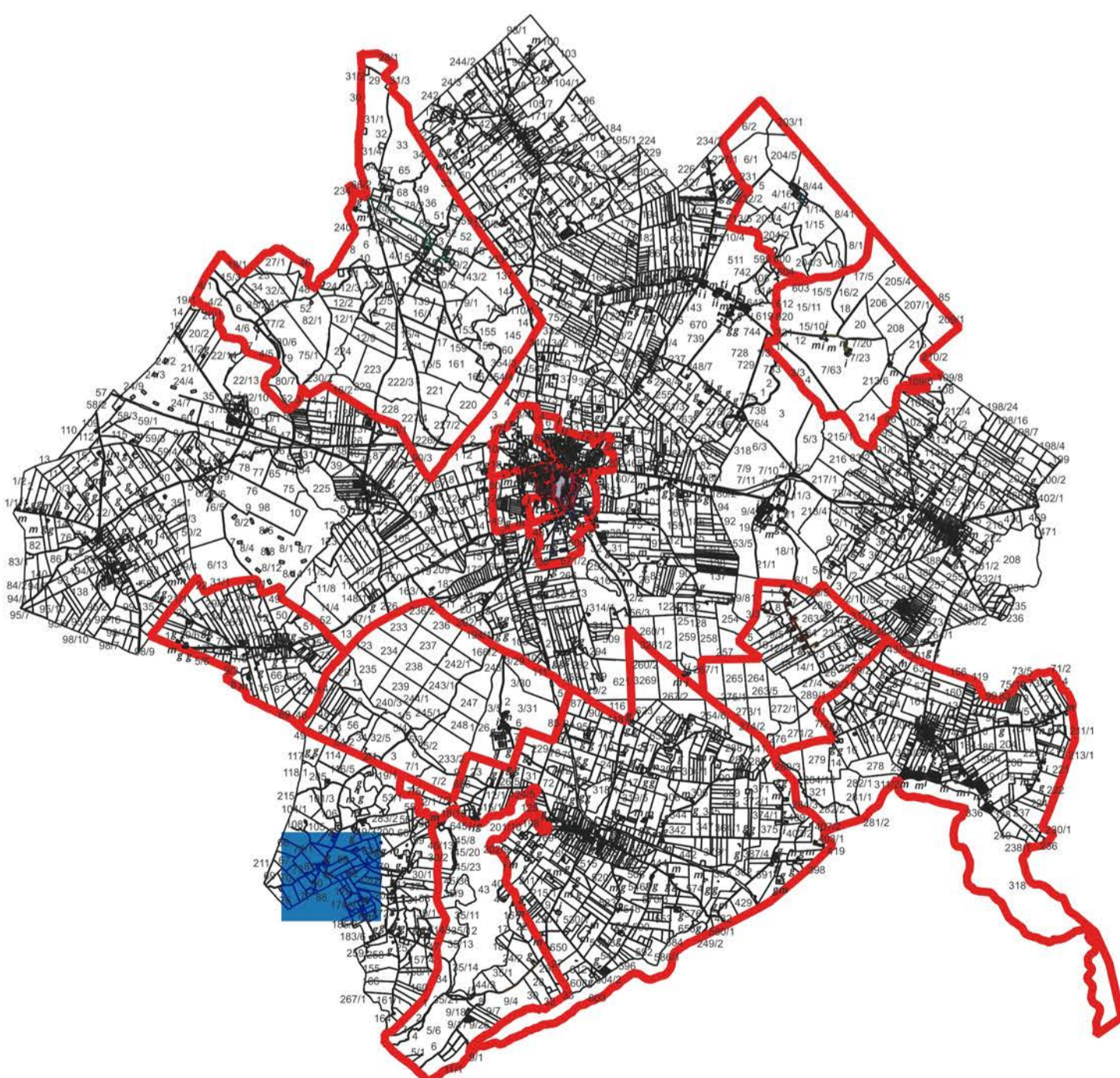


Legenda

- budynki
- obszar rewitalizacji
- KISIELICE V
- KISIELICE VI
- NOWY FOLWARK
- PŁAWTY WIELKIE
- PŁAWTY WIELKIE 2
- STARY FOLWARK
- STARY FOLWARK 2
- WAŁDOWO
- WOLA
- obszar zdegradowany
- działki

Skala: 1:5000

Mapa obszaru
zdegradowanego
i obszaru
rewitalizacji
Gminy Ksielice



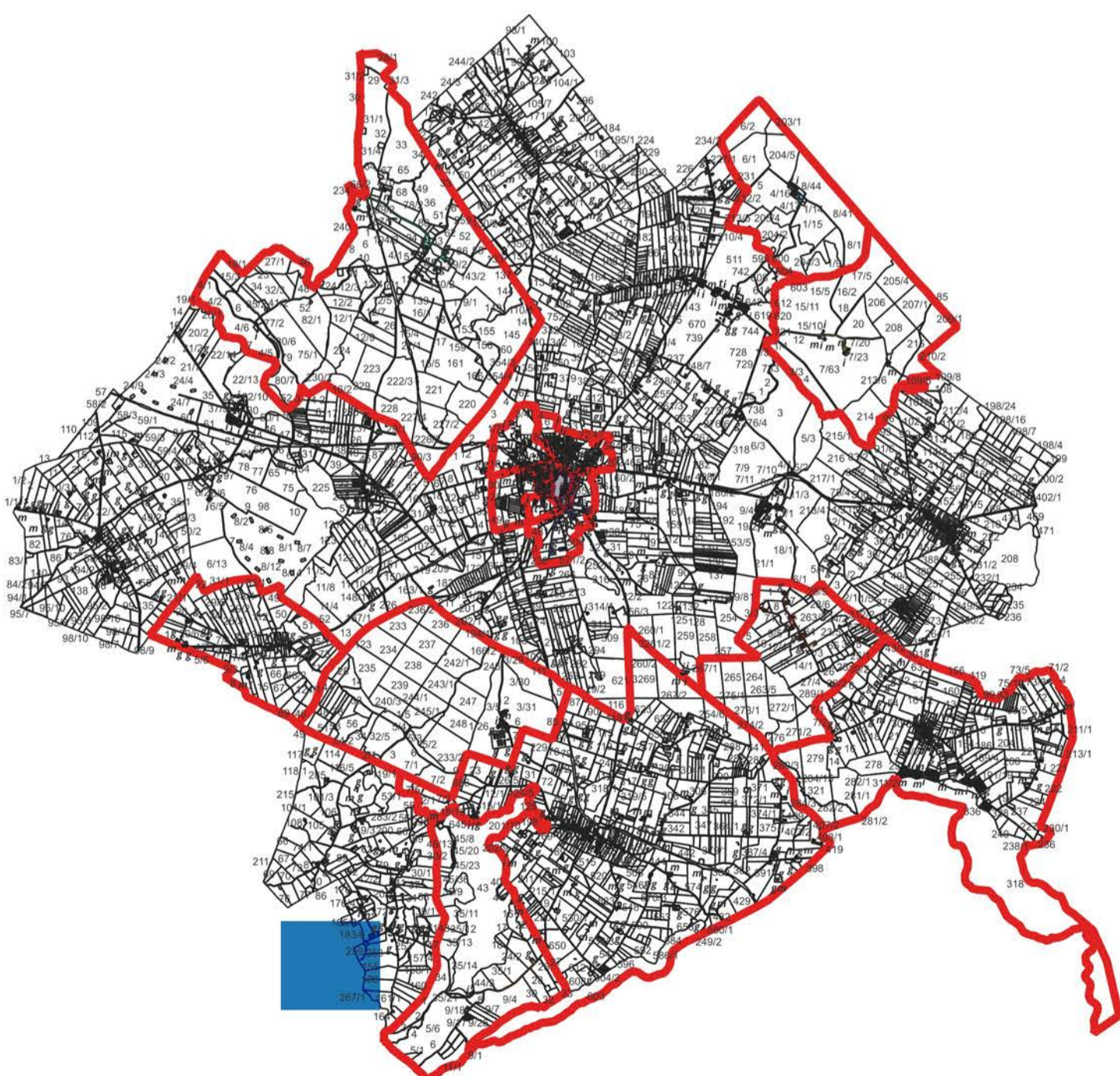


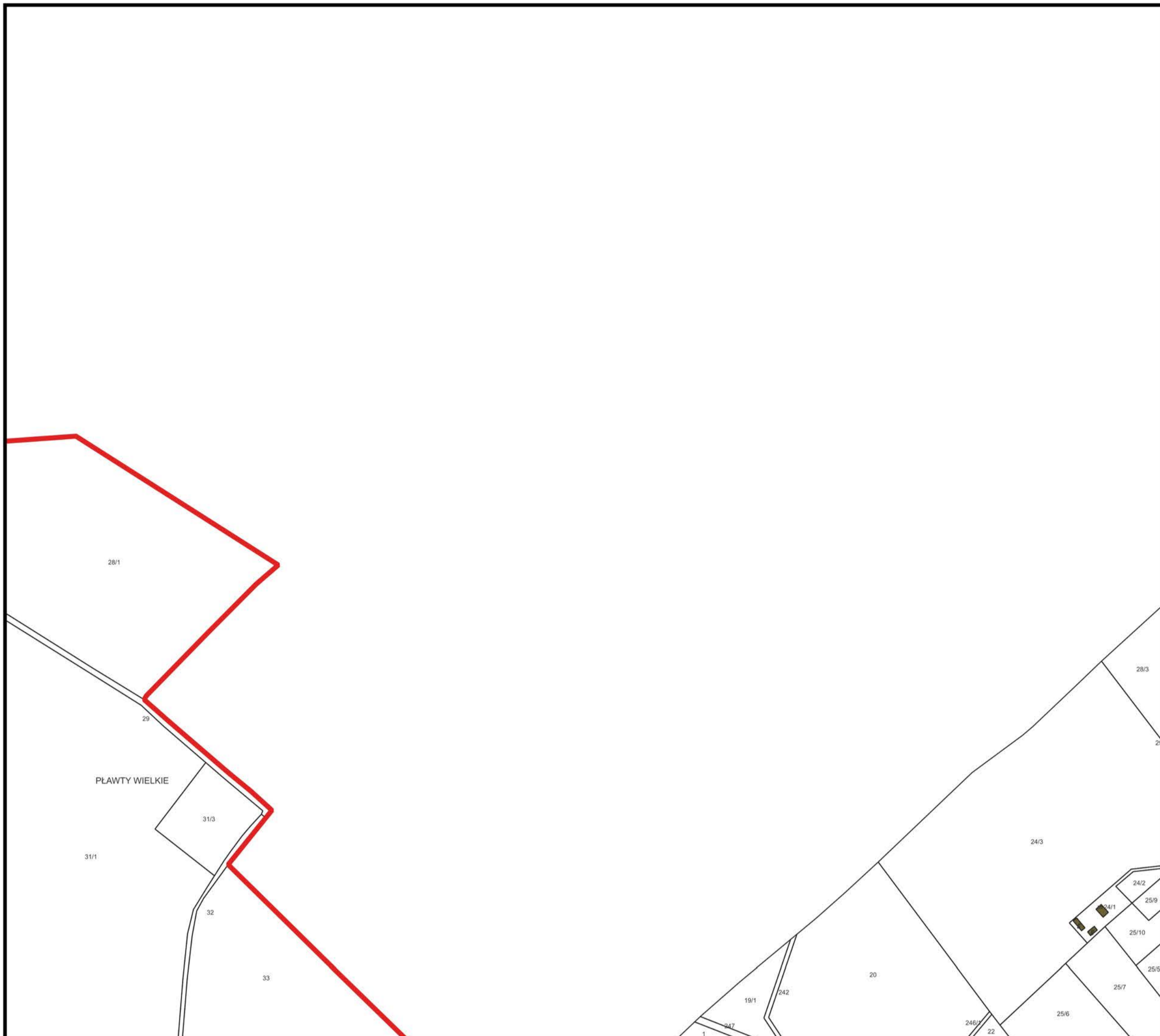
Legenda

-  budynki
- obszar rewitalizacji
-  KISIELICE V
-  KISIELICE VI
-  NOWY FOLWARK
-  PŁAWTY WIELKIE
-  STARY FOLWARK
-  STARY FOLWARK 2
-  WĄLDOWO
-  WOLA
-  obszar zdegradowany
-  działki

Skala: 1:5000

Mapa obszaru zdegradowanego i obszaru rewitalizacji Gminy Ksielice

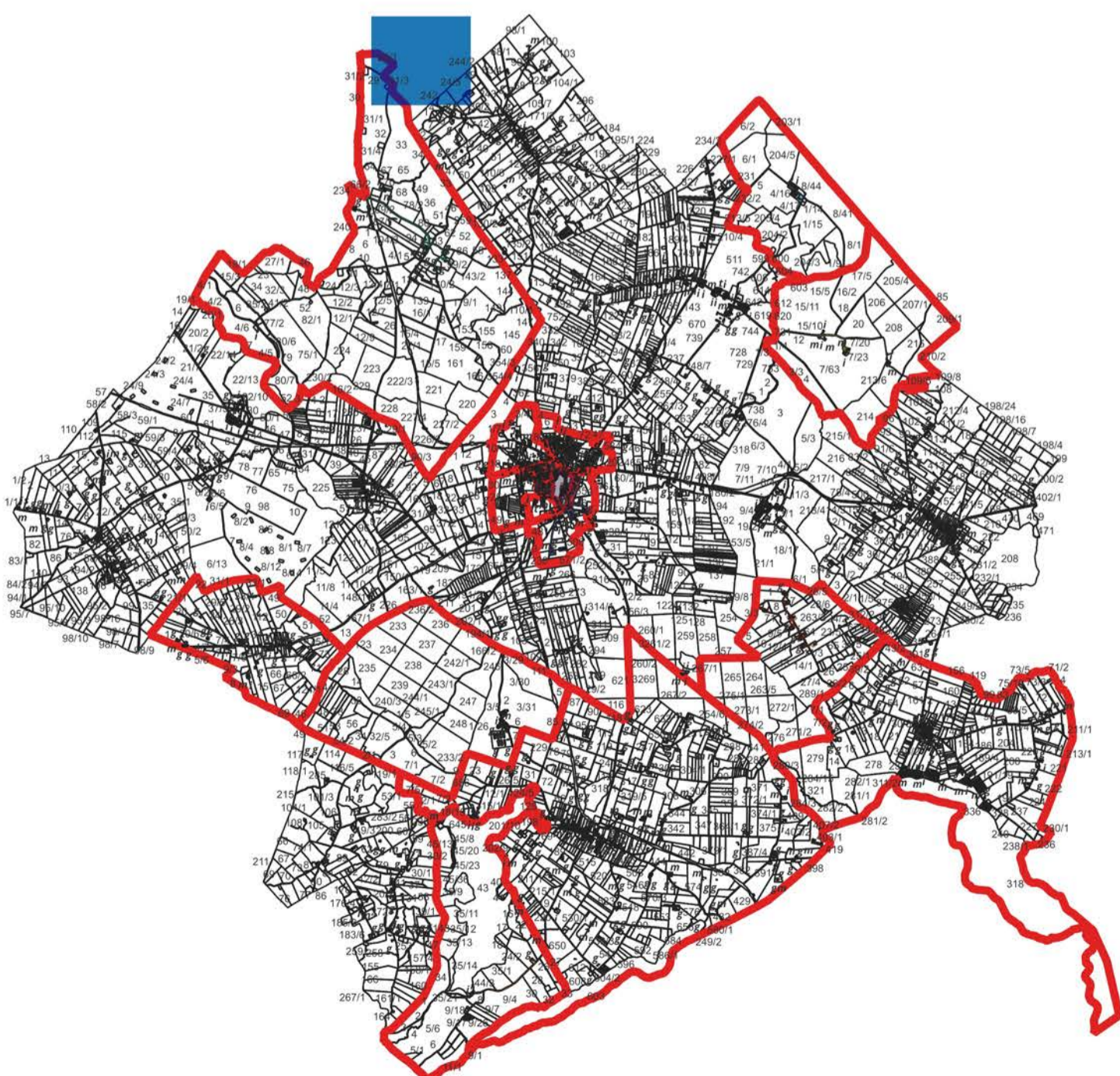




Legenda

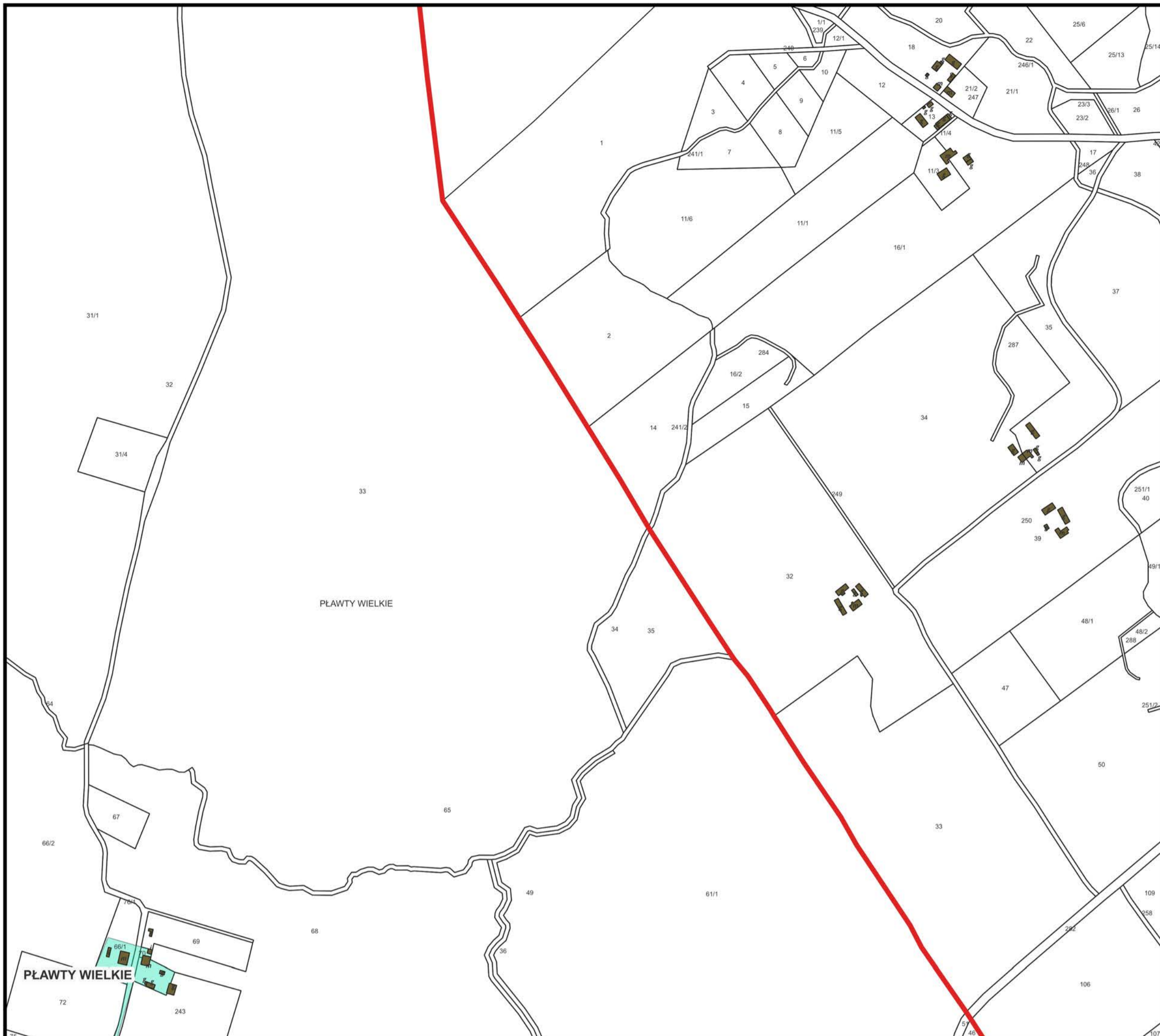
-  budynki
- obszar rewitalizacji
-  KISIELICE V
-  KISIELICE VI
-  NOWY FOLWARK
-  PŁAWTY WIELKIE
-  PŁAWTY WIELKIE 2
-  STARY FOLWARK
-  STARY FOLWARK 2
-  WAŁDOWO
-  obszar zdegradowany
-  działki

Skala: 1:5000



Mapa obszaru
zdegradowanego
i obszaru
rewitalizacji
Gminy Ksielice



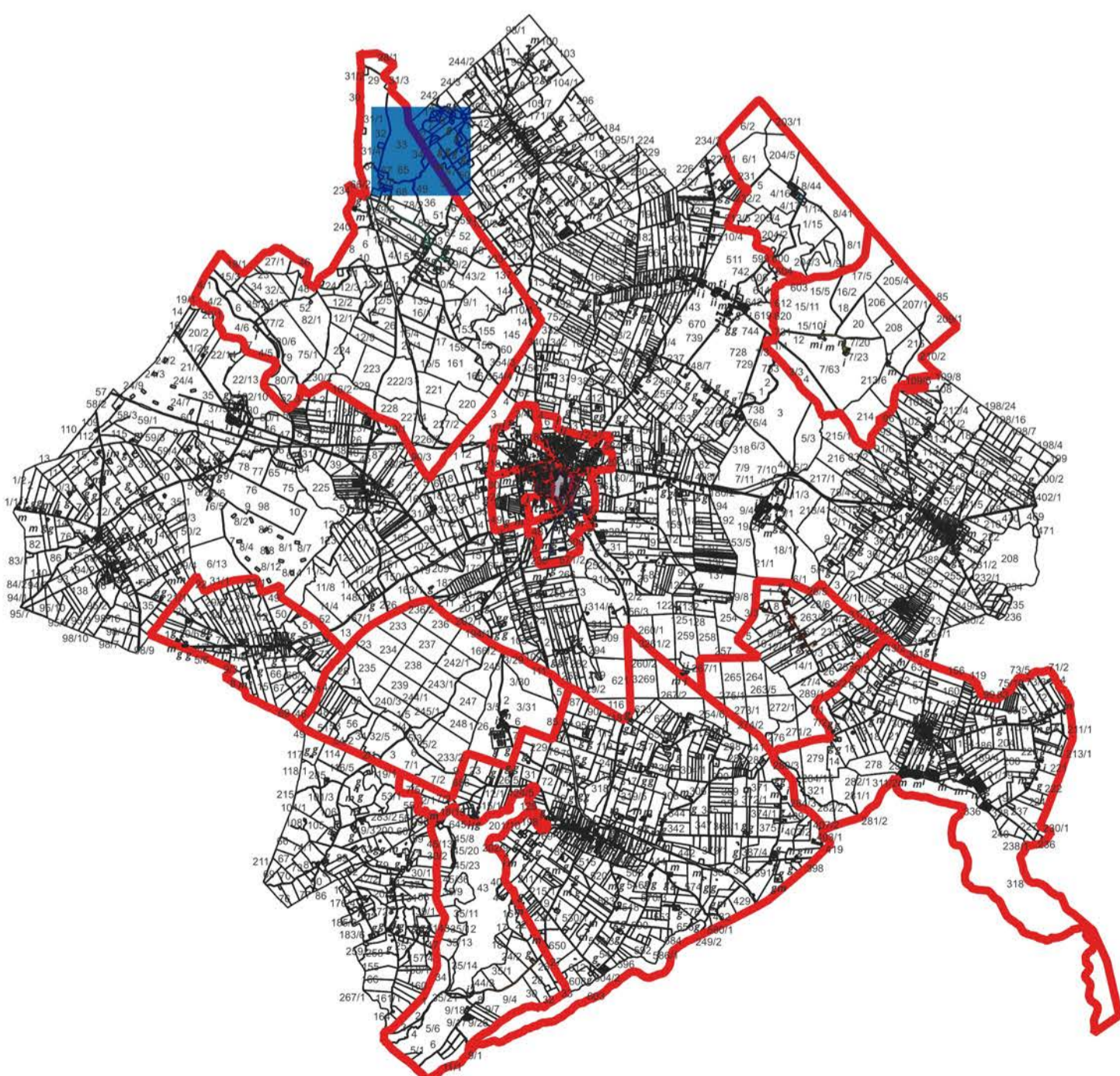


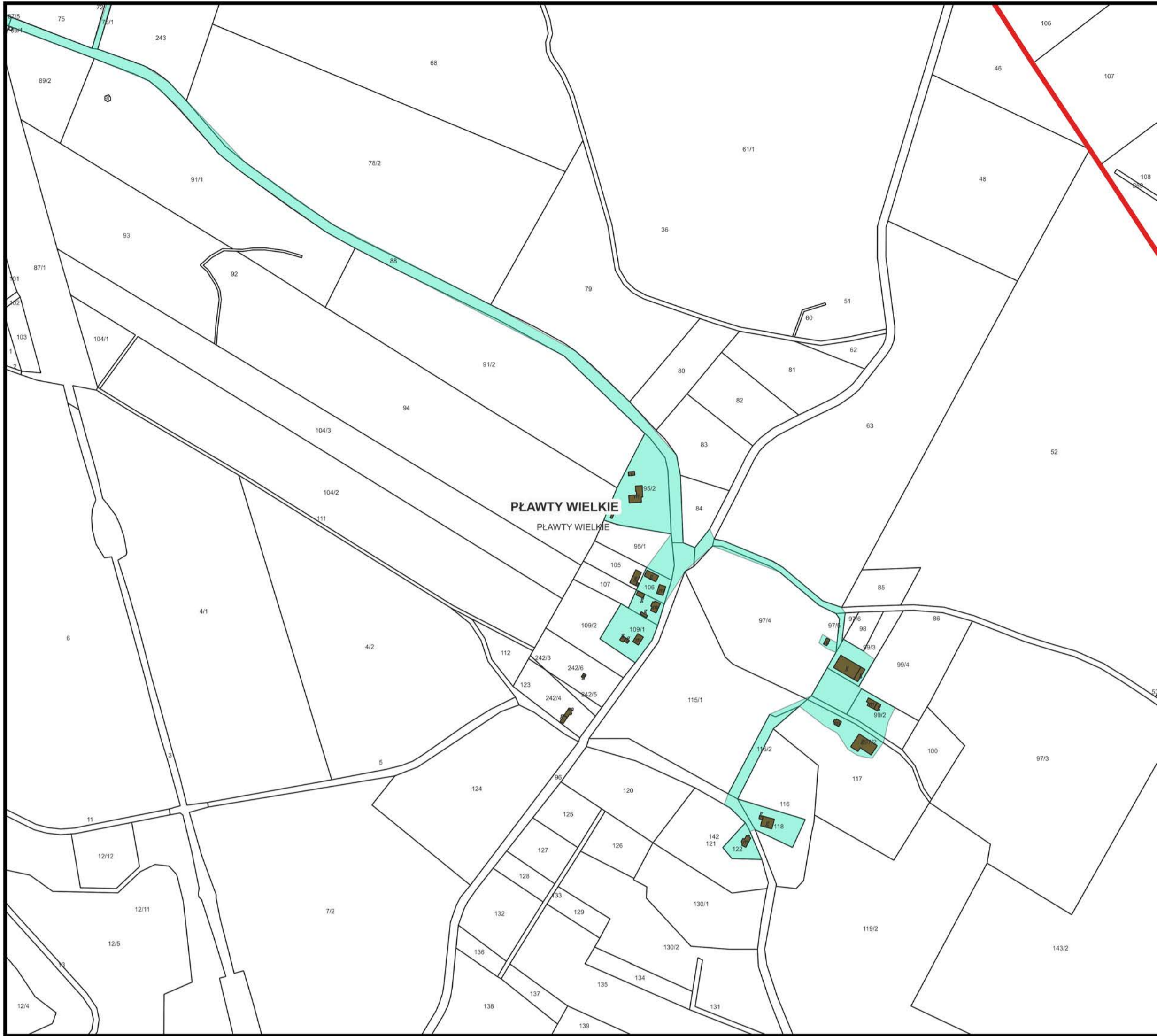
Legenda

-  budynki
- obszar rewitalizacji
-  KISIELICE V
-  KISIELICE VI
-  NOWY FOLWARK
-  PŁAWTY WIELKIE
-  PŁAWTY WIELKIE 2
-  STARY FOLWARK
-  STARY FOLWARK 2
-  WAŁDOWO
-  WOLA
-  obszar zdegradowany
-  działki

Skala: 1:5000

Mapa obszaru zdegradowanego i obszaru rewitalizacji Gminy Ksielice



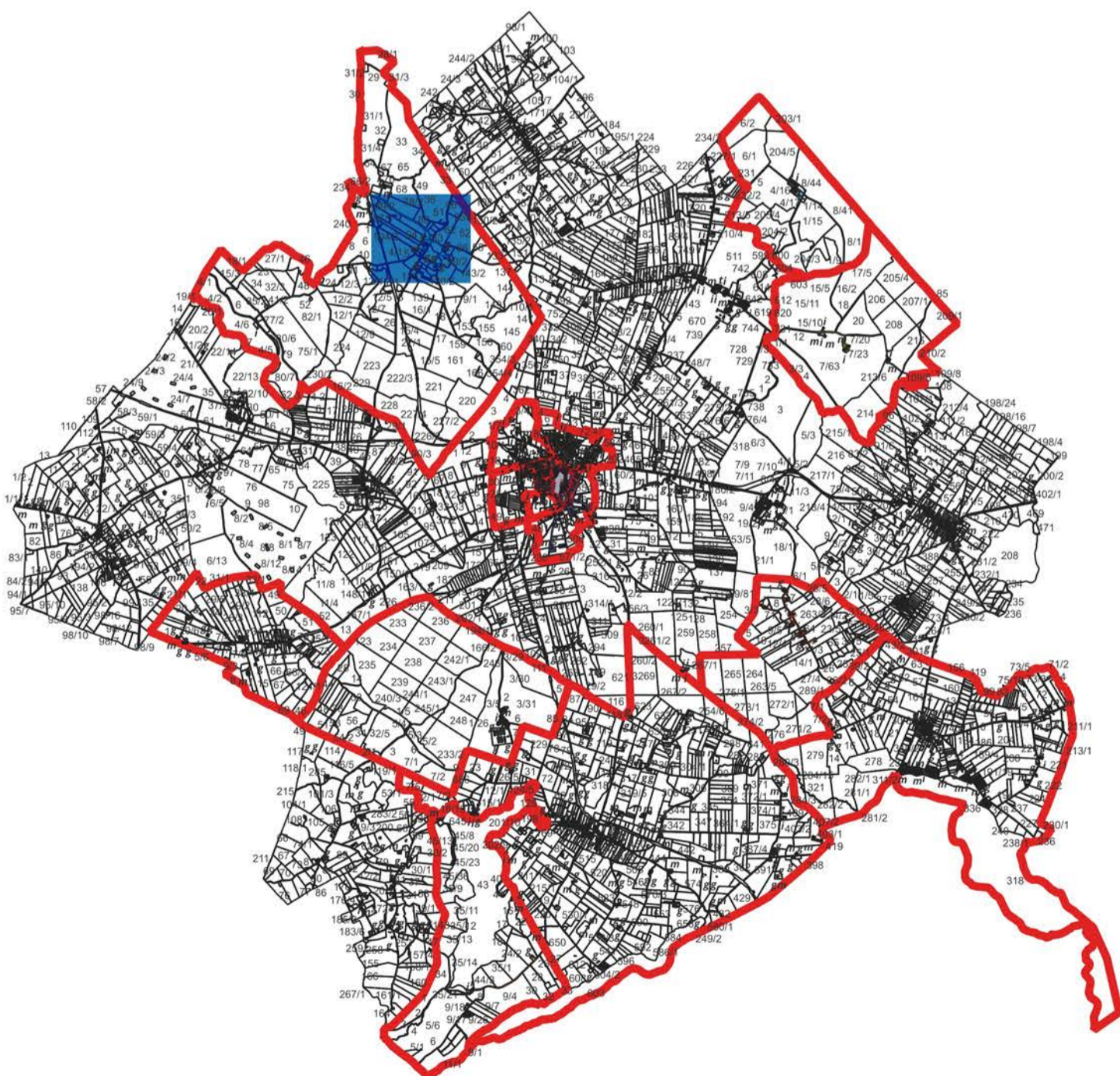


Legenda

- budynki
- obszar rewitalizacji
- KISIELICE V
- KISIELICE VI
- NOWY FOLWARK
- PŁAWTY WIELKIE
- PŁAWTY WIELKIE 2
- STARY FOLWARK
- STARY FOLWARK 2
- WAŁDOWO
- WOLA
- obszar zdegradowany
- działki

Skala: 1:5000

Mapa obszaru
zdegradowanego
i obszaru
rewitalizacji
Gminy Ksielice



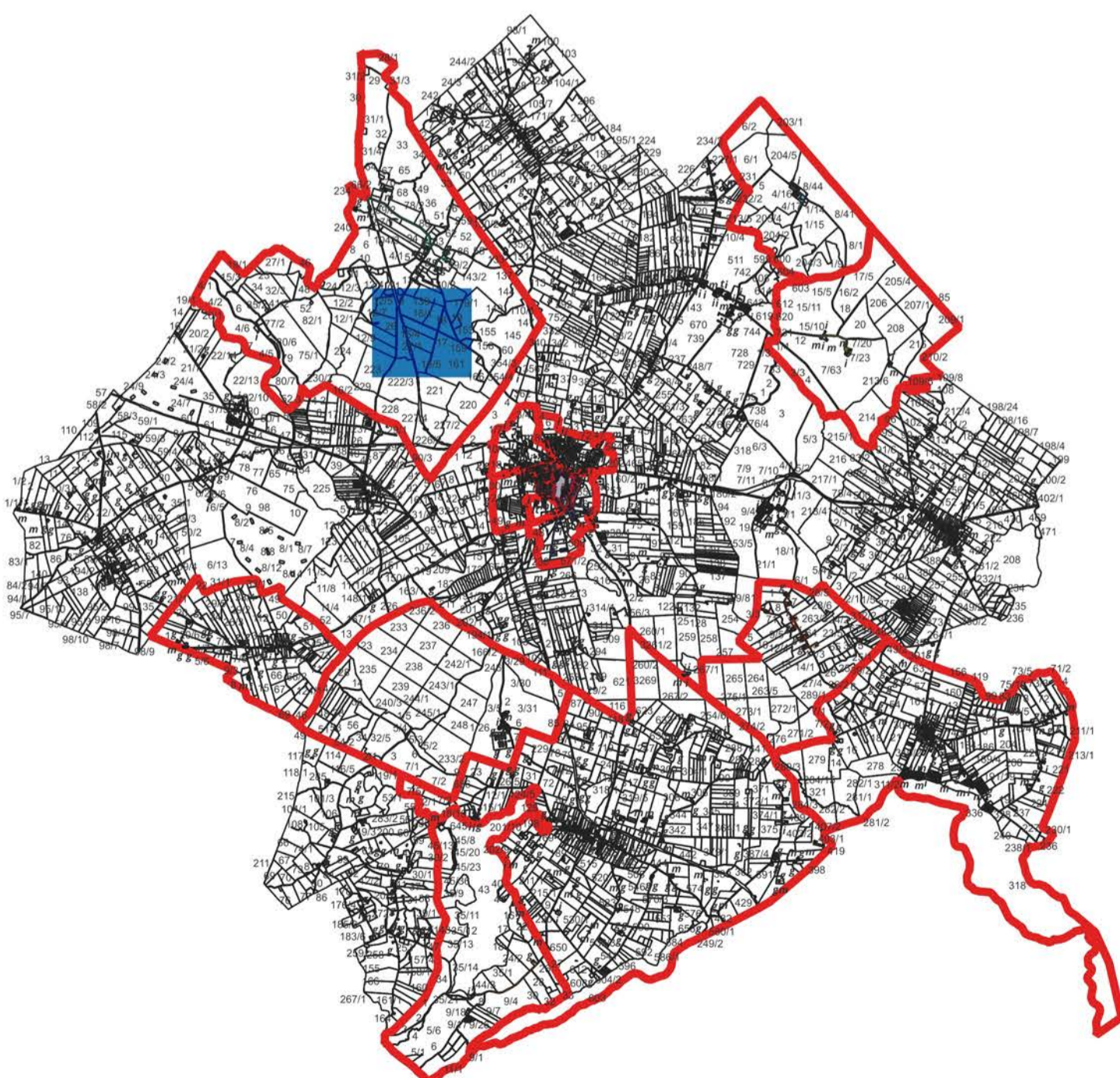


Legenda

- budynki
- obszar rewitalizacji
- KISIELICE V
- KISIELICE VI
- NOWY FOLWARK
- PŁAWTY WIELKIE
- PŁAWTY WIELKIE 2
- STARY FOLWARK
- STARY FOLWARK 2
- WAŁDOWO
- WOLA
- obszar zdegradowany
- działki

Skala: 1:5000

Mapa obszaru
zdegradowanego
i obszaru
rewitalizacji
Gminy Ksielice



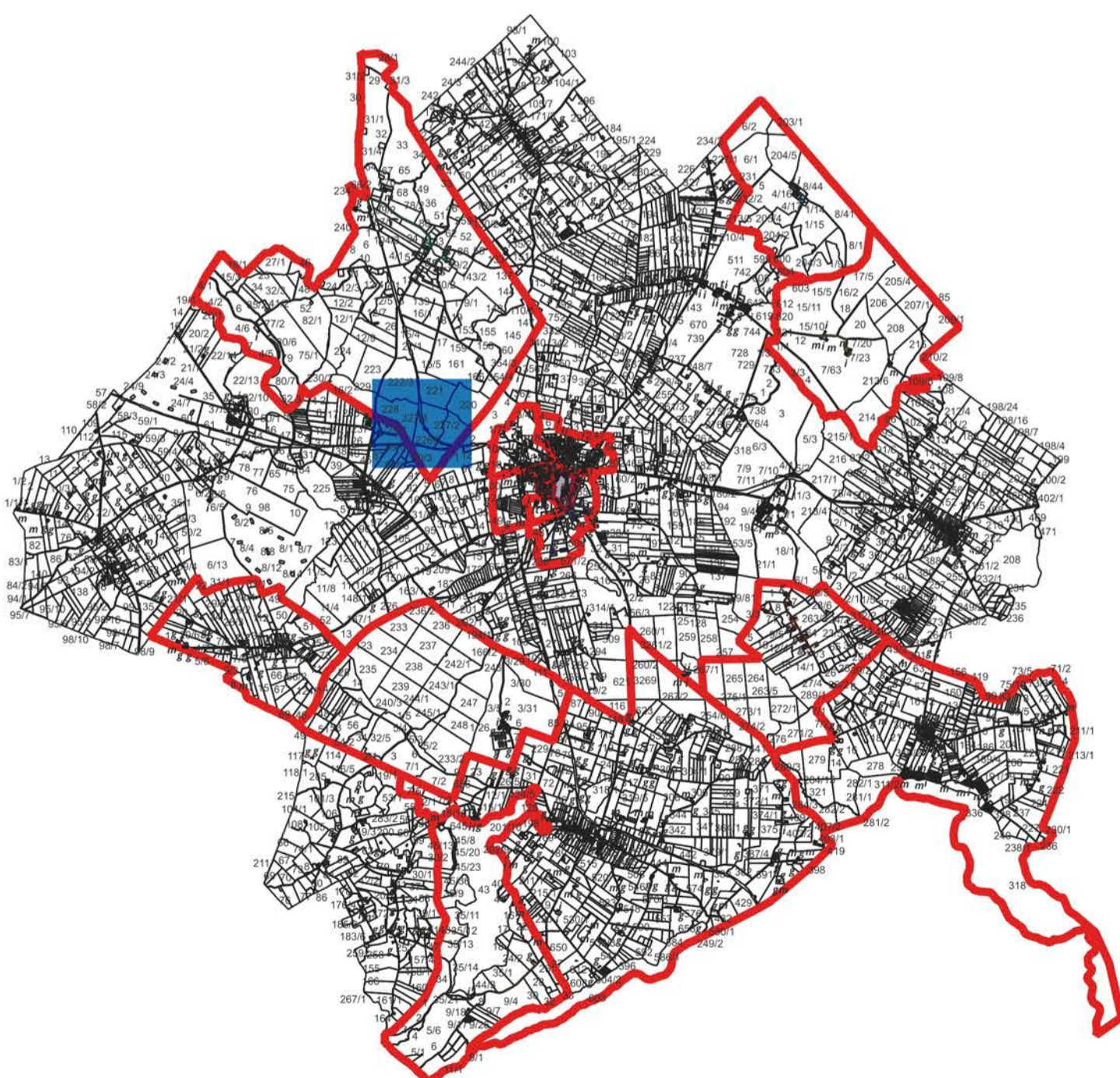


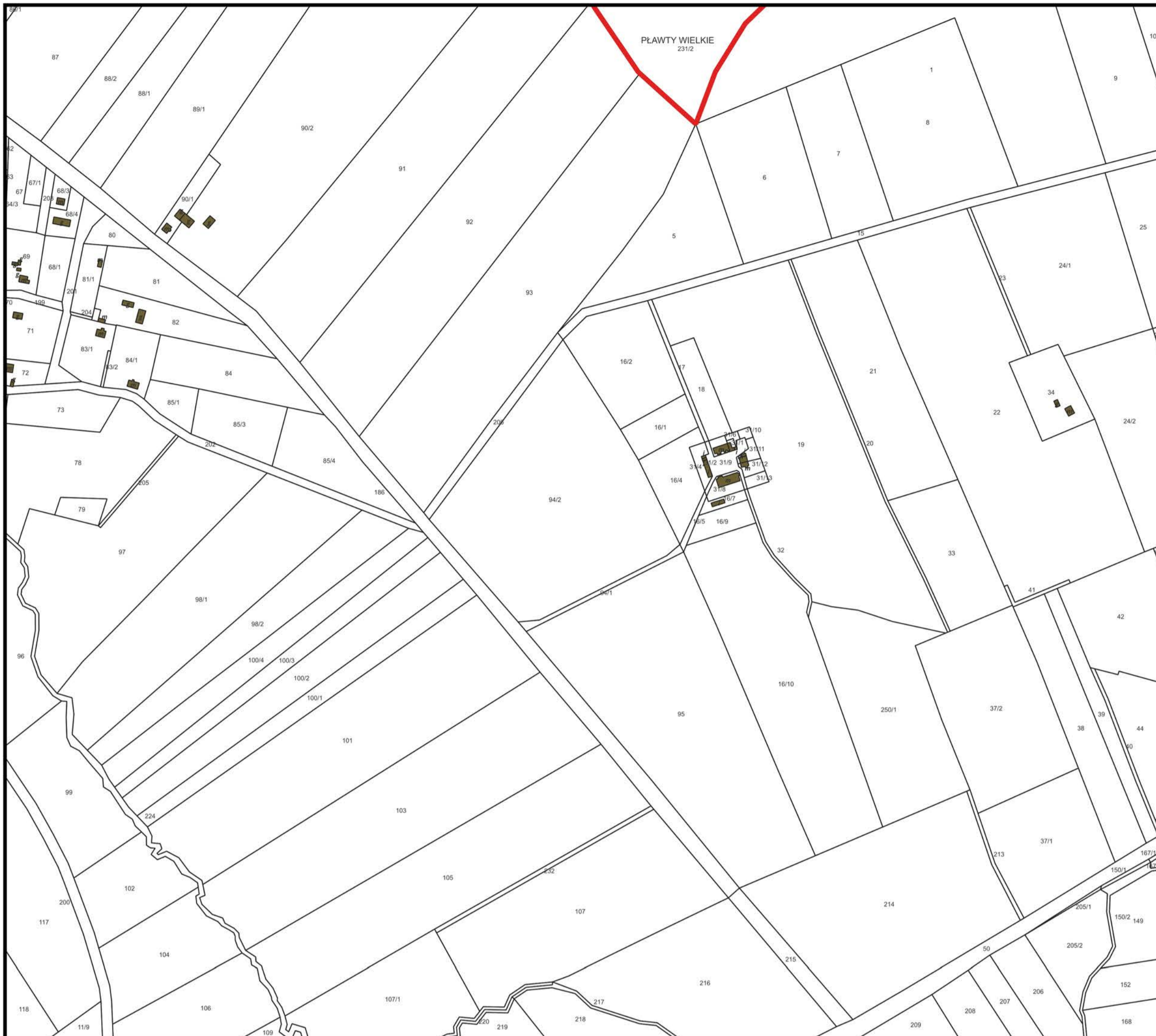
Legenda

- budynki
- obszar rewitalizacji
- KISIELICE V
- KISIELICE VI
- NOWY FOLWARK
- PŁAWTY WIELKIE
- PŁAWTY WIELKIE 2
- STARY FOLWARK
- STARY FOLWARK 2
- WAŁDOWO
- WOLA
- obszar zdegradowany
- działki

Skala: 1:5000

Mapa obszaru zdegradowanego i obszaru rewitalizacji Gminy Kiszelice



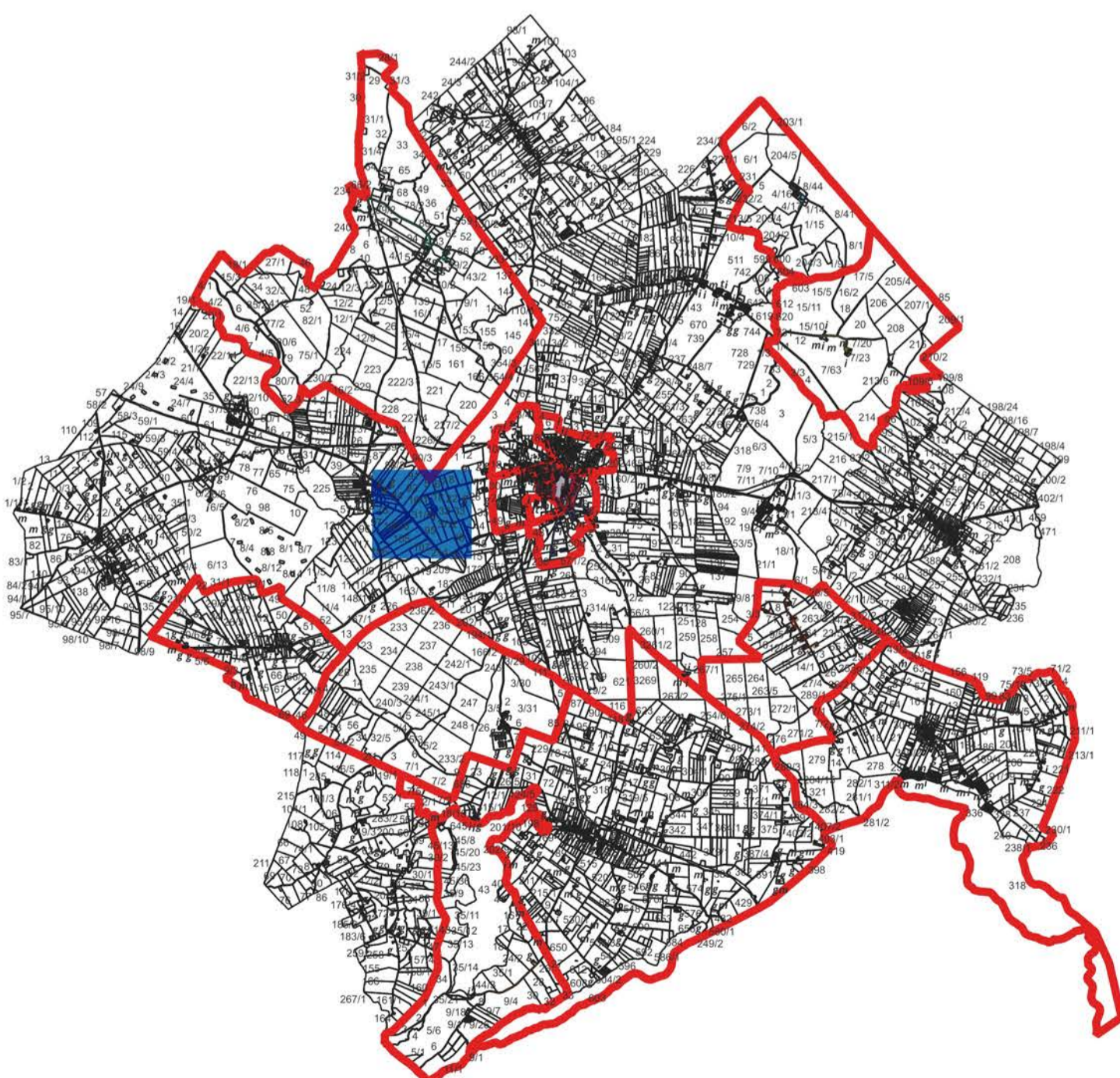


Legenda

- budynki
- obszar rewitalizacji
- KISIELICE V
- KISIELICE VI
- NOWY FOLWARK
- PŁAWY WIELKIE
- PŁAWY WIELKIE 2
- STARY FOLWARK
- STARY FOLWARK 2
- WAŁDOWO
- WOLA
- obszar zdegradowany
- działki

Skala: 1:5000

Mapa obszaru
zdegradowanego
i obszaru
rewitalizacji
Gminy Ksielice



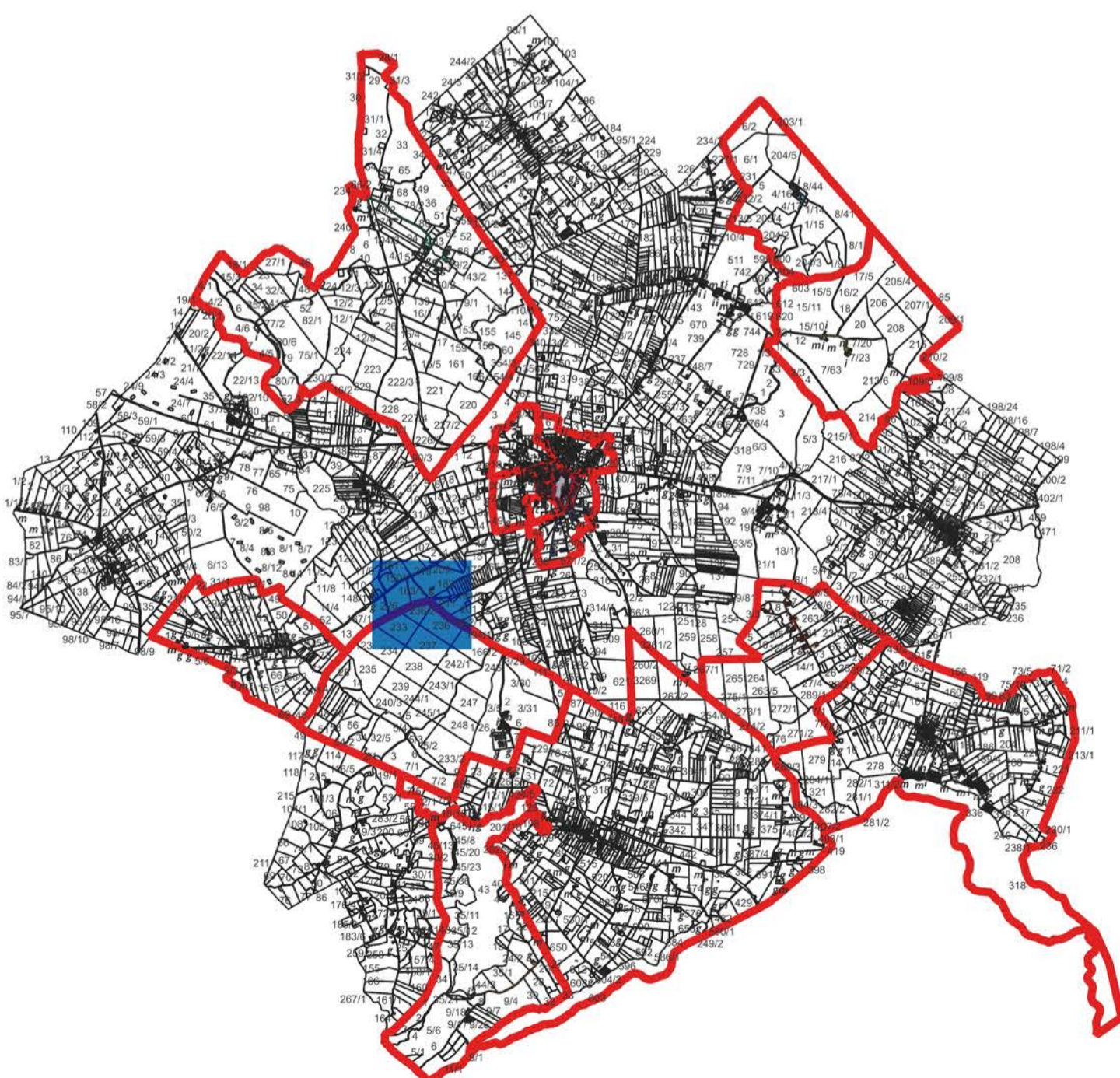


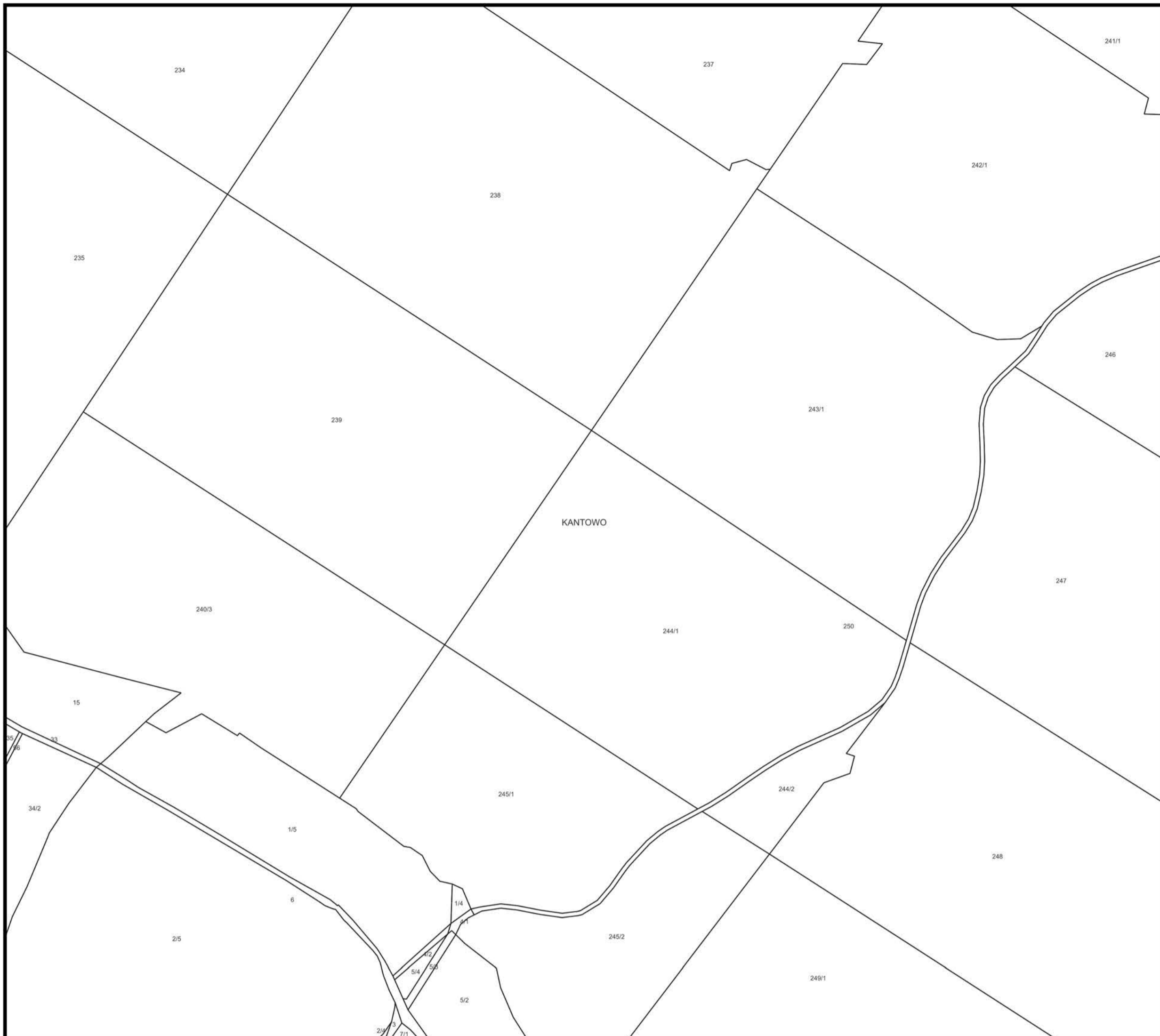
Legenda

- budynki
- obszar rewitalizacji
- KISIELICE V
- KISIELICE VI
- NOWY FOLWARK
- PŁAWTY WIELKIE
- PŁAWTY WIELKIE 2
- STARY FOLWARK
- STARY FOLWARK 2
- WAŁDOWO
- WOLA
- obszar zdegradowany
- działki

Skala: 1:5000

Mapa obszaru zdegradowanego i obszaru rewitalizacji Gminy Ksielice



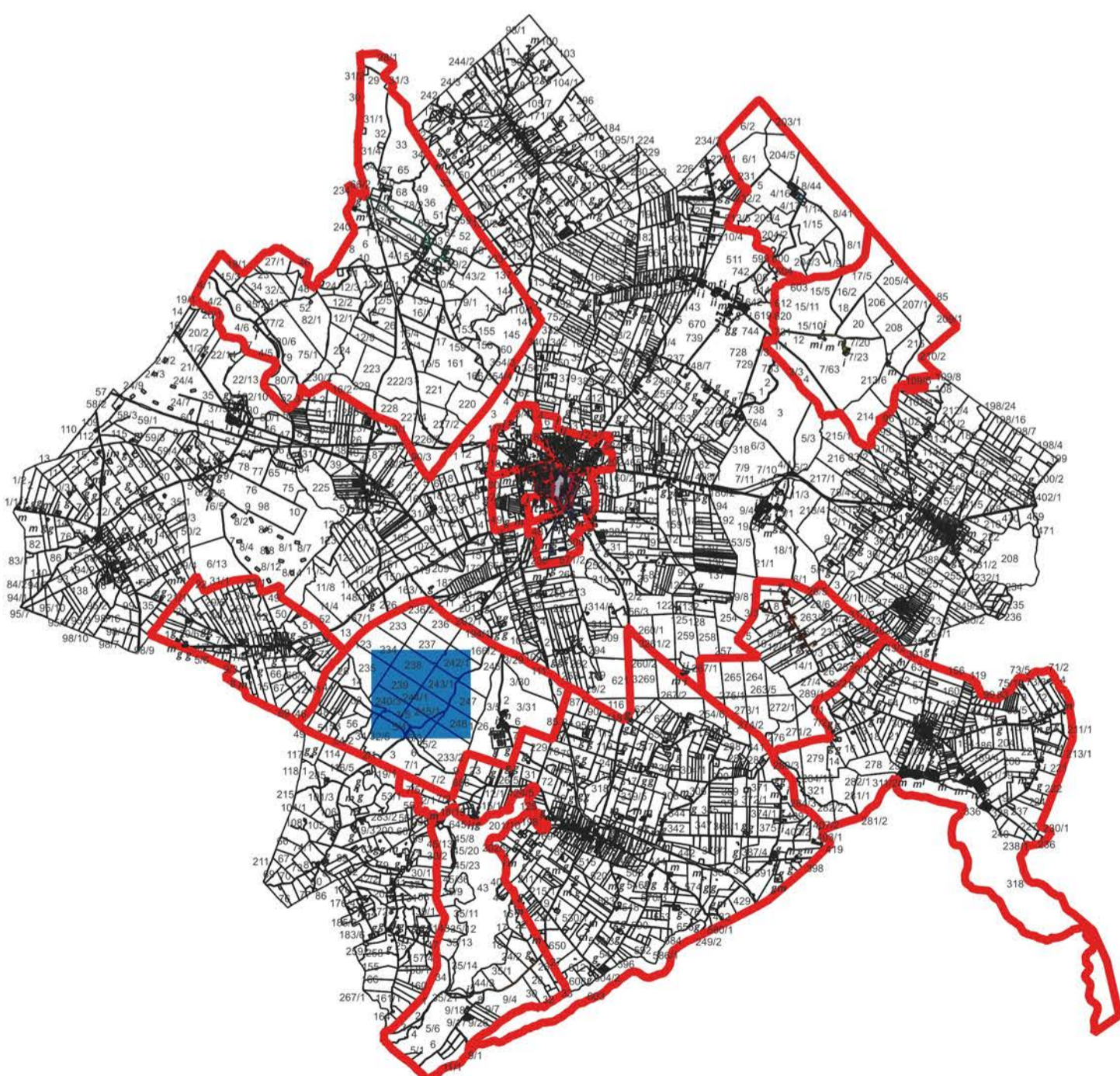


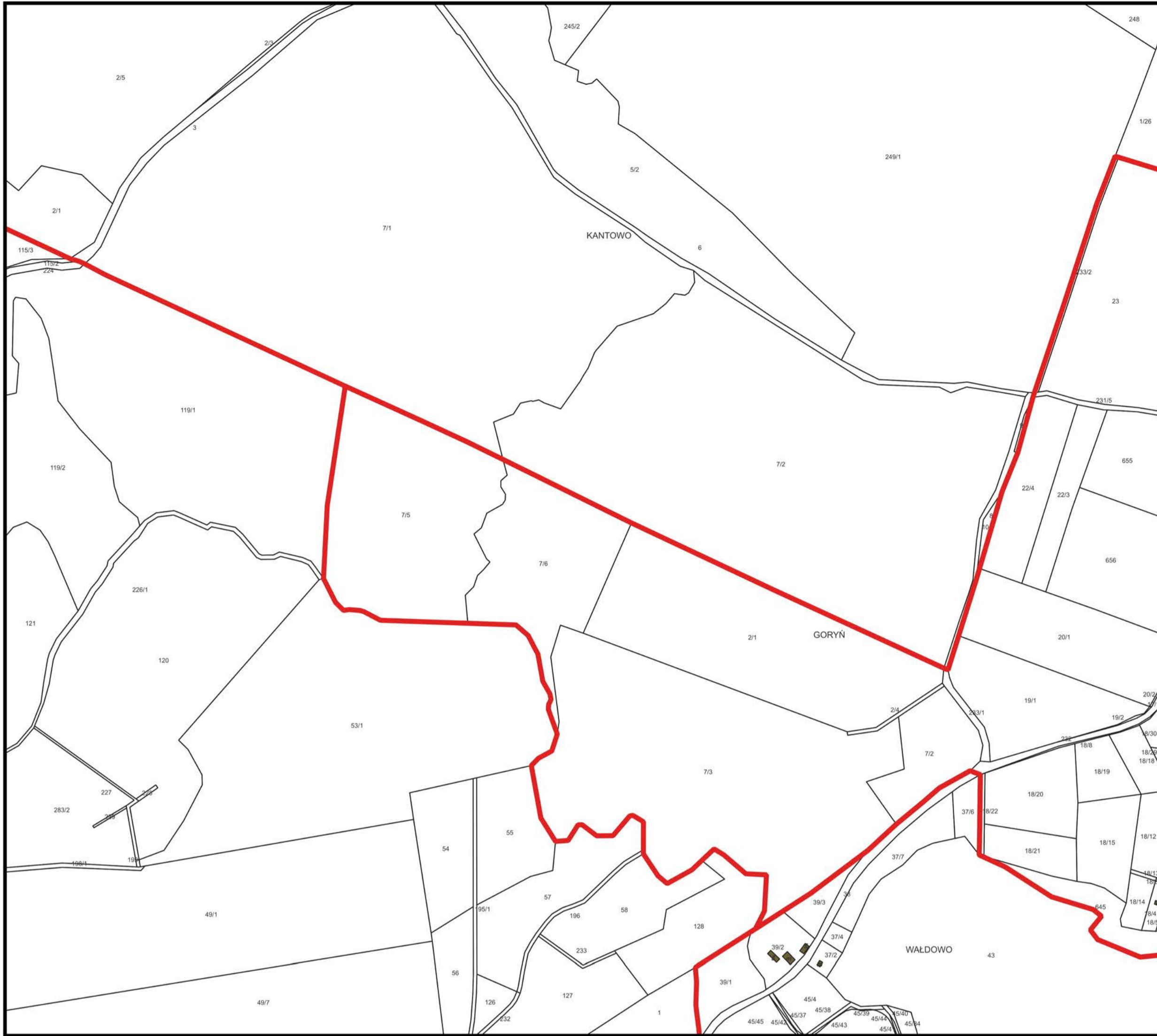
Legenda

- budynki
- obszar rewitalizacji
- KISIELICE V
- KISIELICE VI
- NOWY FOLWARK
- PŁAWTY WIELKIE
- PŁAWTY WIELKIE 2
- STARY FOLWARK
- STARY FOLWARK 2
- WAŁDOWO
- WOLA
- obszar zdegradowany
- działki

Skala: 1:5000

Mapa obszaru
zdegradowanego
i obszaru
rewitalizacji
Gminy Kielice



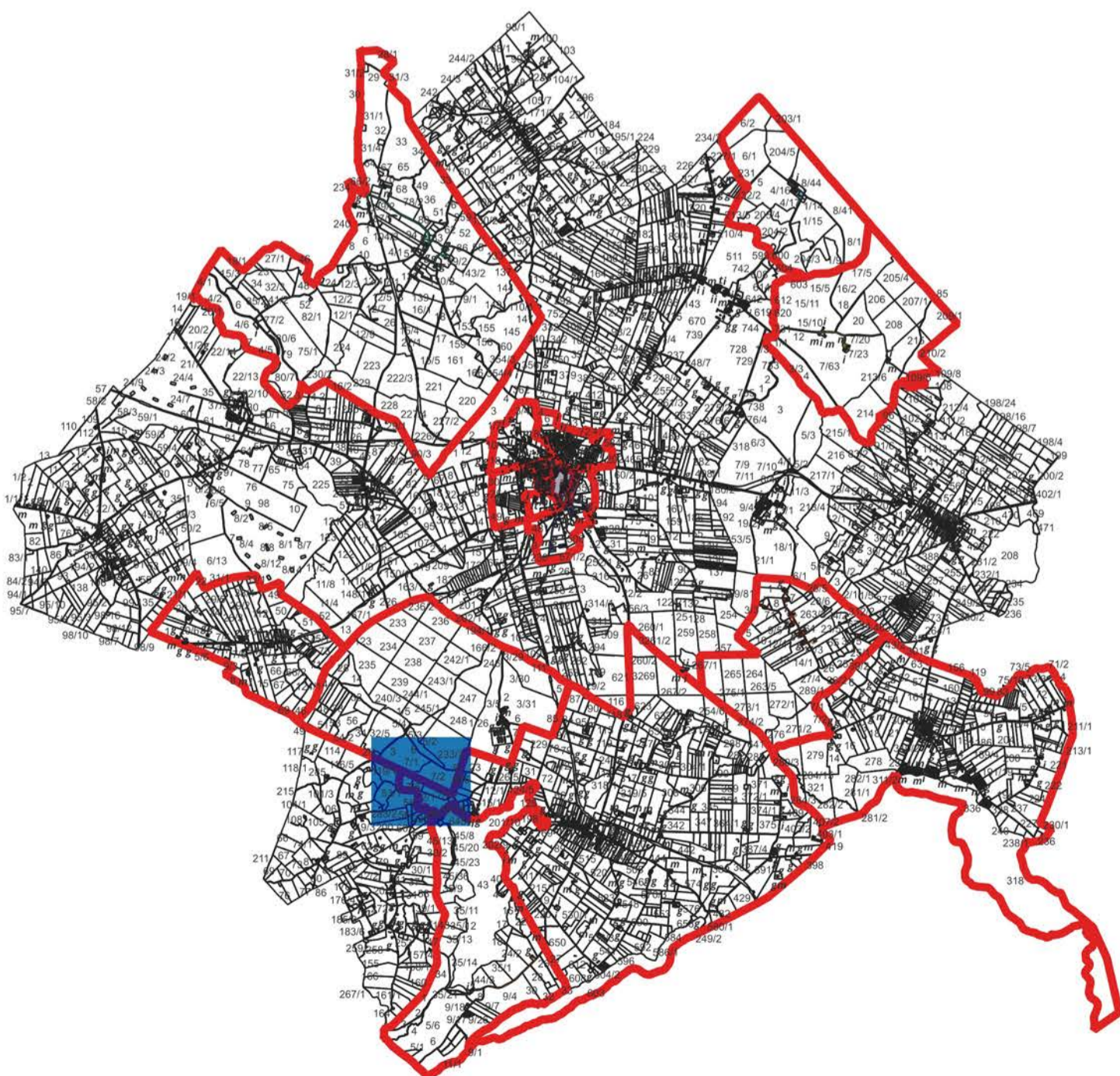


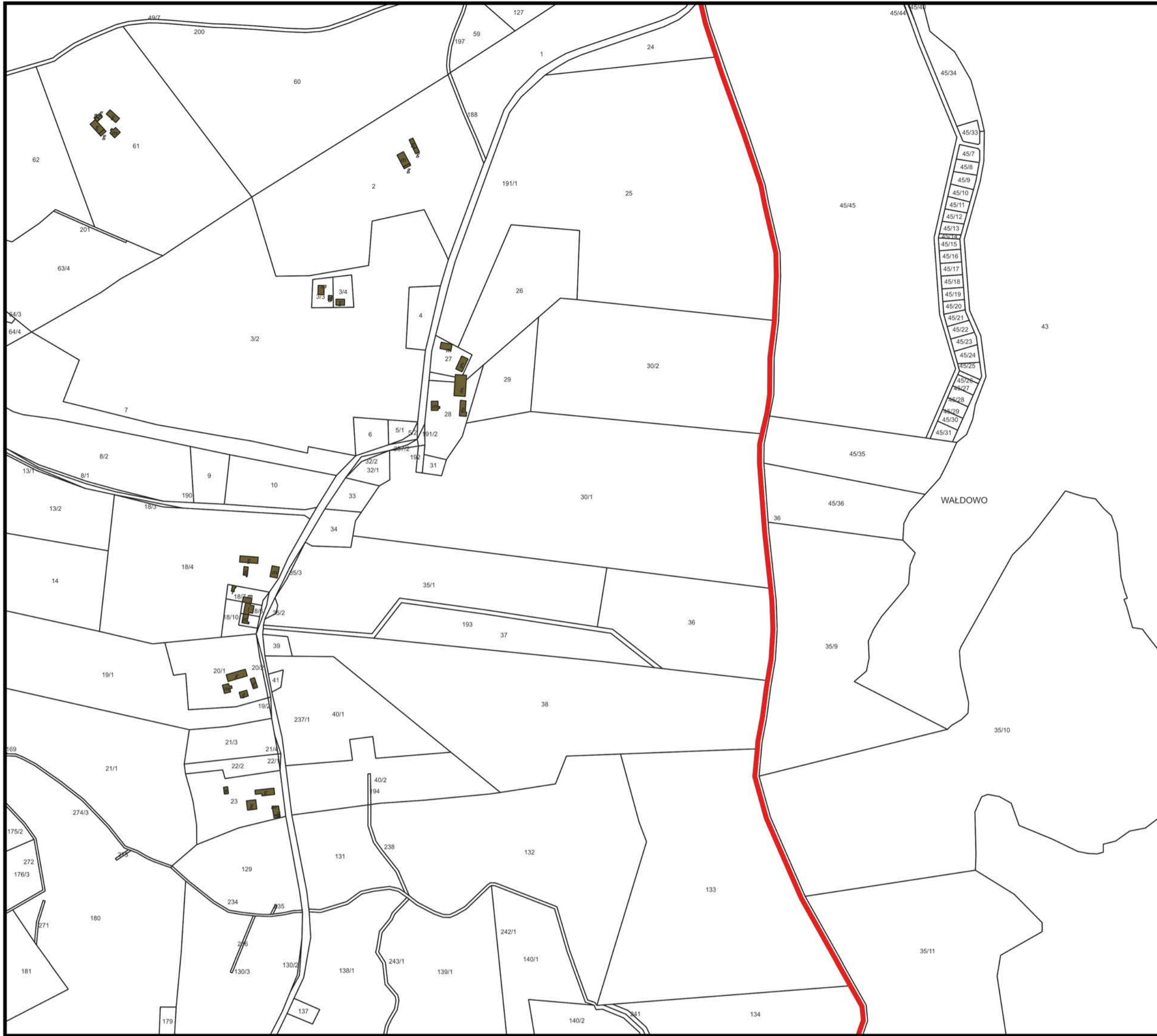
Legenda

- budynki
- obszar rewitalizacji
- KISIELICE V
- KISIELICE VI
- NOWY FOLWARK
- PŁAWTY WIELKIE
- PŁAWTY WIELKIE 2
- STARY FOLWARK
- STARY FOLWARK 2
- WAŁDOWO
- WOLA
- obszar zdegradowany
- działki

Skala: 1:5000

Mapa obszaru zdegradowanego i obszaru rewitalizacji Gminy Ksielice



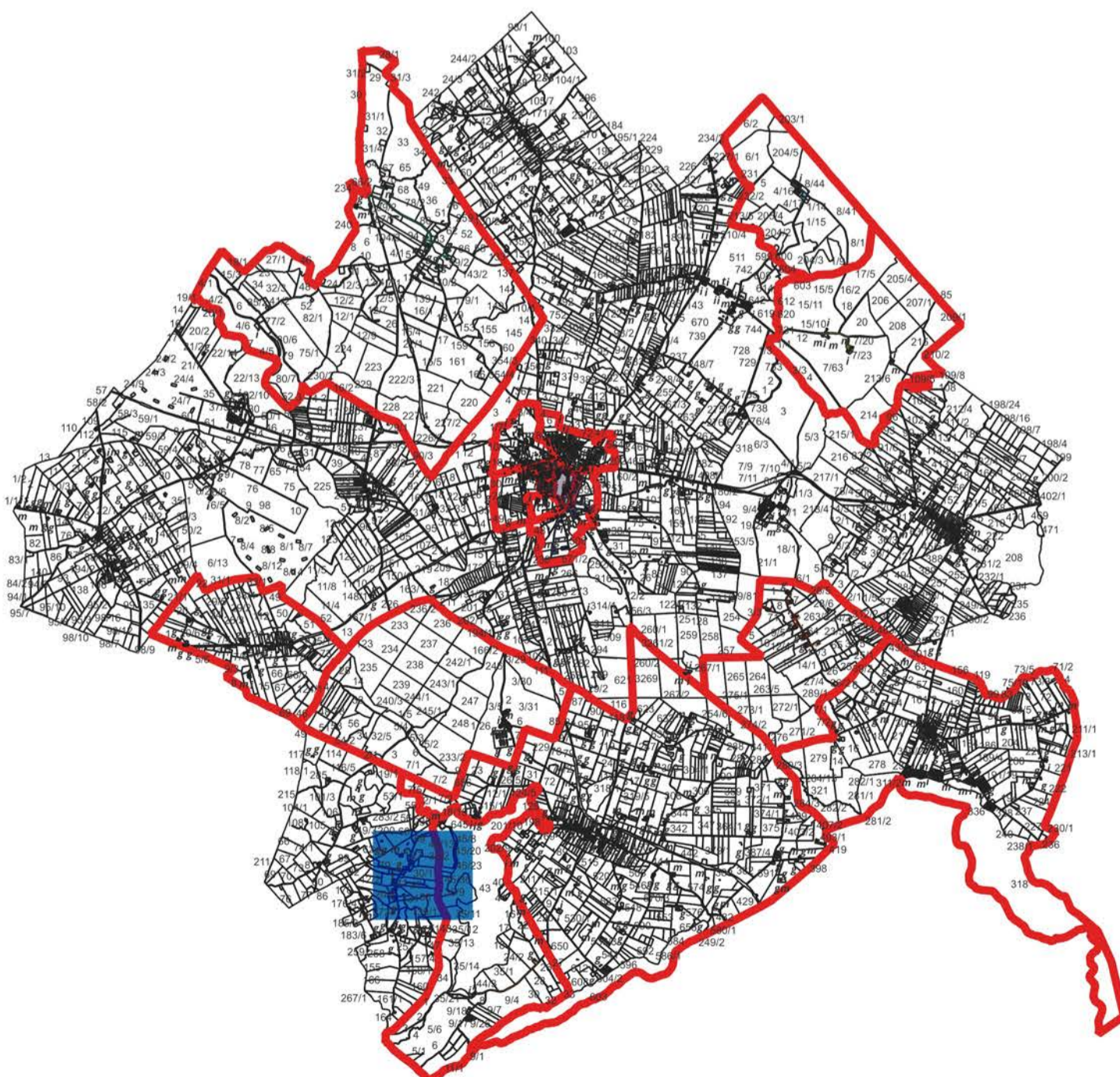


Legenda

- budynki
- obszar rewitalizacji
- KISIELICE V
- KISIELICE VI
- NOWY FOLWARK
- PŁAWTY WIELKIE
- PŁAWTY WIELKIE 2
- STARY FOLWARK
- STARY FOLWARK 2
- WALDOWO
- WOLA
- obszar zdegradowany
- działki

Skala: 1:5000

Mapa obszaru
zdegradowanego
i obszaru
rewitalizacji
Gminy Ksielice



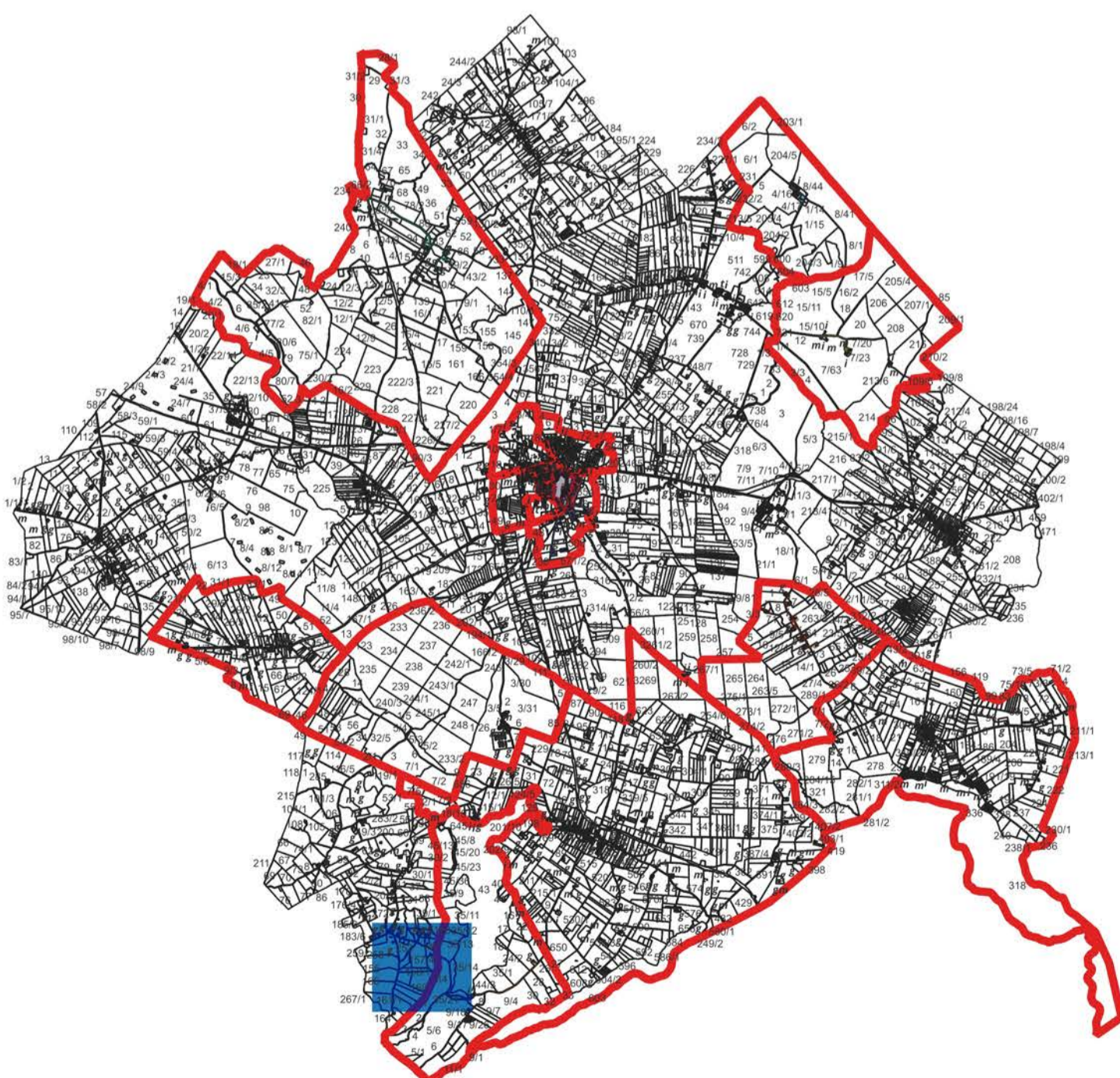


Legenda

- budynki
- obszar rewitalizacji
 - KISIELICE V
 - KISIELICE VI
 - NOWY FOLWARK
 - PŁAWY WIELKIE
 - PŁAWY WIELKIE 2
 - STARY FOLWARK
 - STARY FOLWARK 2
 - WAŁDOWO
 - WOLA
- obszar zdegradowany
- działki

Skala: 1:5000

Mapa obszaru zdegradowanego i obszaru rewitalizacji Gminy Ksielice

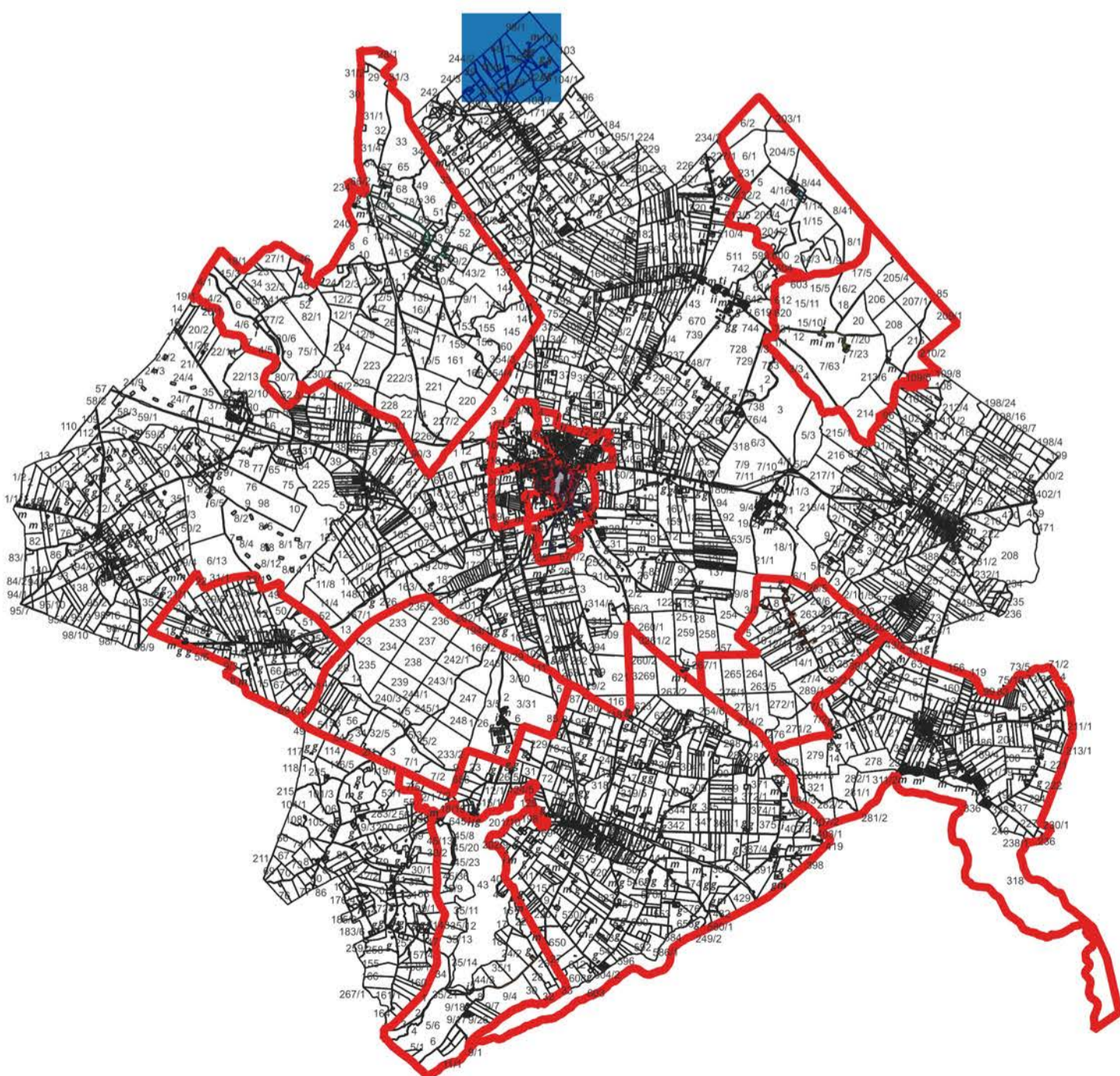




Legenda

- budynki
- obszar rewitalizacji
- KISIELICE V
- KISIELICE VI
- NOWY FOLWARK
- PŁAWTY WIELKIE
- PŁAWTY WIELKIE 2
- STARY FOLWARK
- STARY FOLWARK 2
- WAŁDOWO
- WOLA
- obszar zdegradowany
- działki

Skala: 1:5000



Mapa obszaru
zdegradowanego
i obszaru
rewitalizacji
Gminy Kiszelice



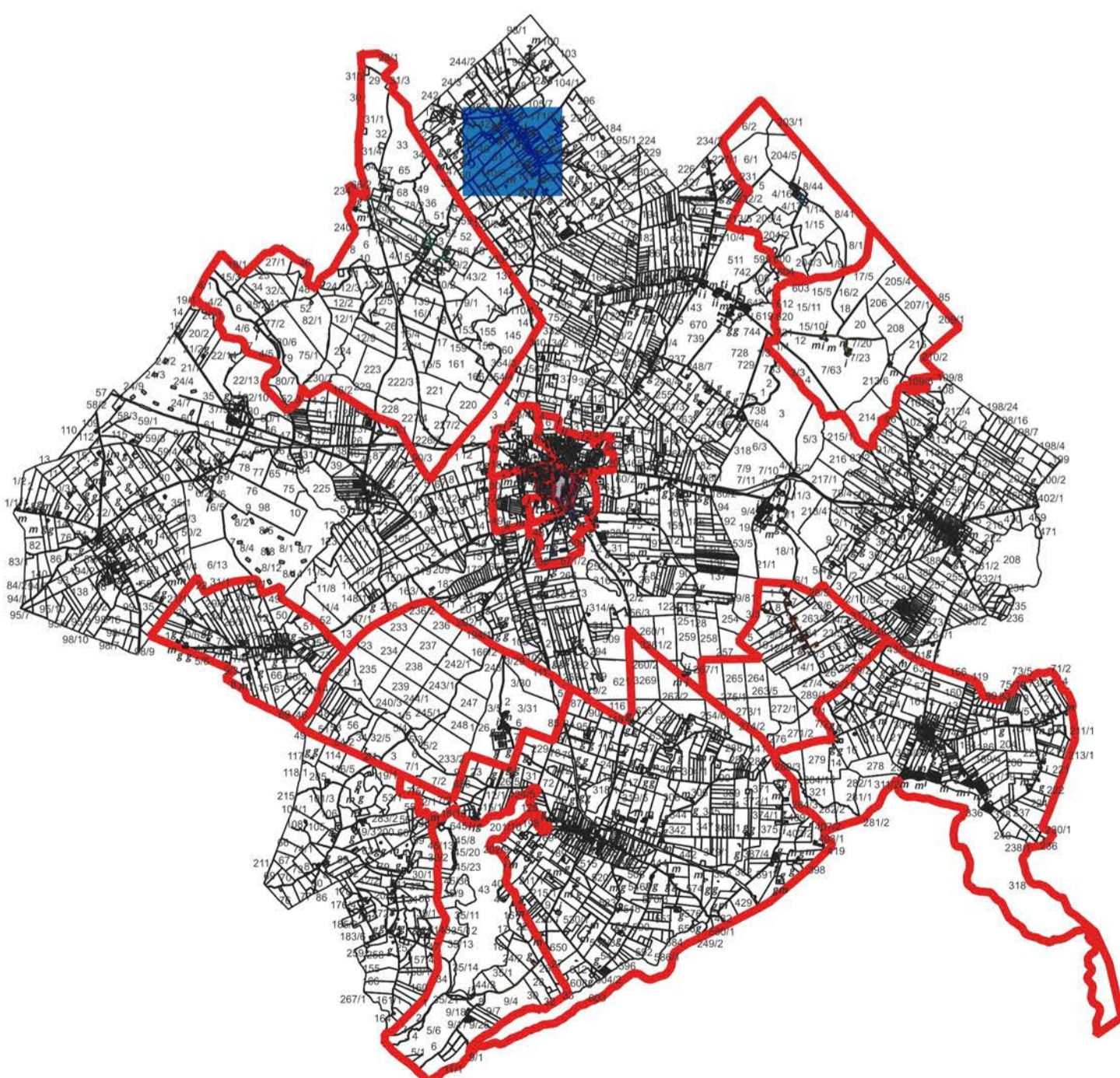


Legenda

- budynki
- obszar rewitalizacji
- KISIELICE V
- KISIELICE VI
- NOWY FOLWARK
- PŁAWTY WIELKIE
- PŁAWTY WIELKIE 2
- STARY FOLWARK
- STARY FOLWARK 2
- WAŁDOWO
- WOLA
- obszar zdegradowany
- działki

Skala: 1:5000

Mapa obszaru
zdegradowanego
i obszaru
rewitalizacji
Gminy Ksielice




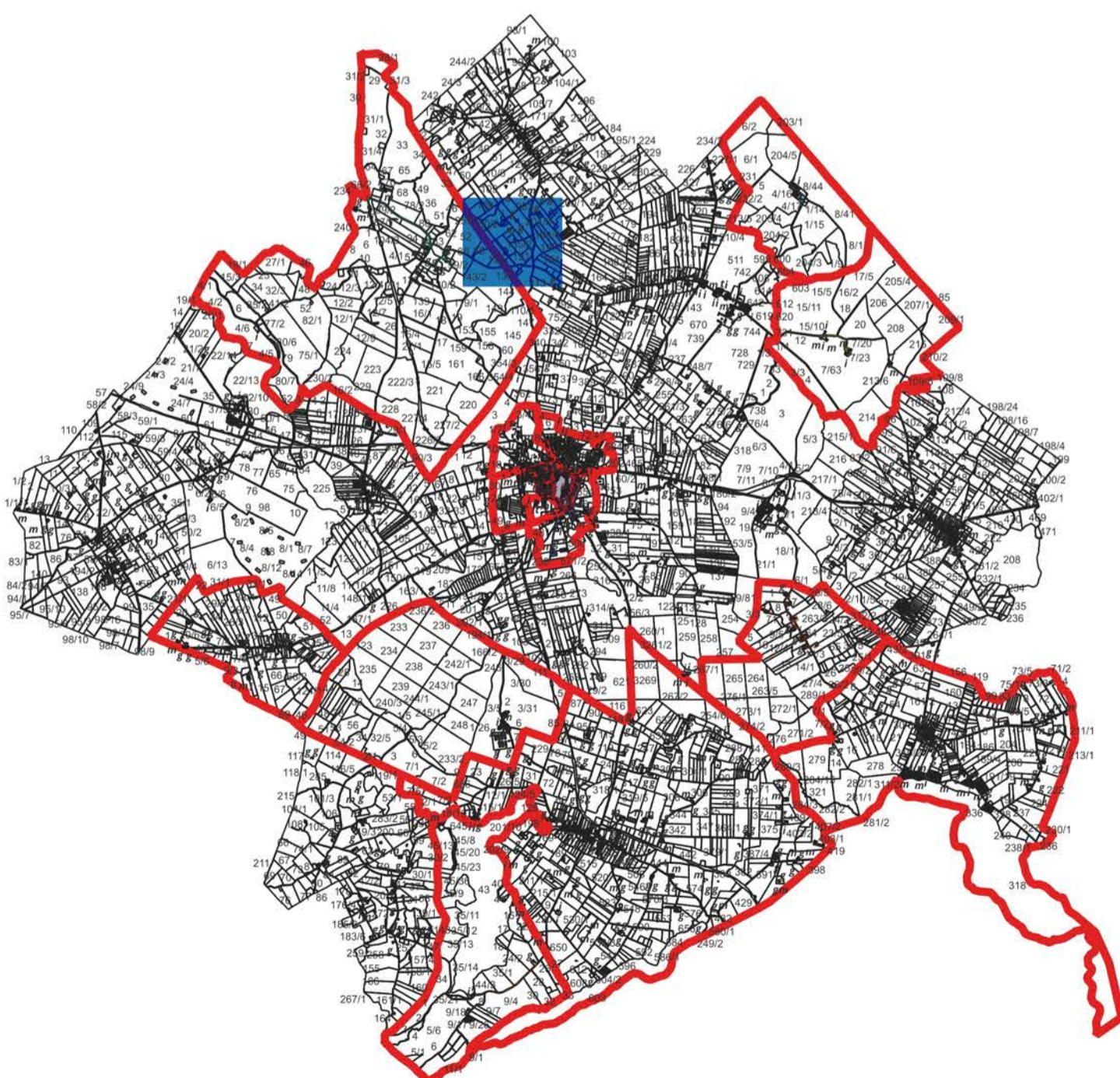


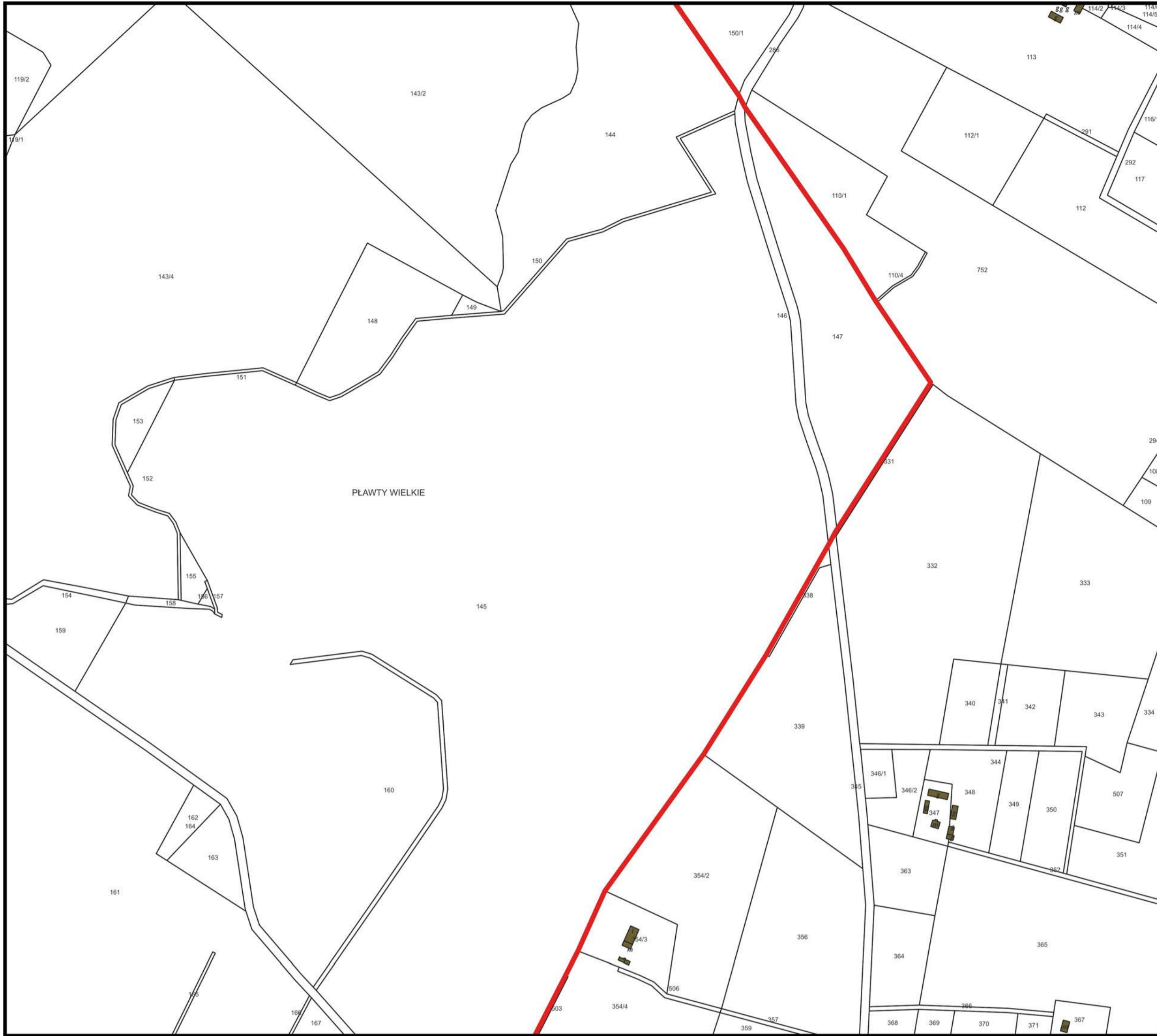
Legenda

- budynki
- obszar rewitalizacji
- KISIELICE V
- KISIELICE VI
- NOWY FOLWARK
- PŁAWTY WIELKIE
- PŁAWTY WIELKIE 2
- STARY FOLWARK
- STARY FOLWARK 2
- WAŁDOWO
- WOLA
- obszar zdegradowany
- działki

Skala: 1:5000

Mapa obszaru
zdegradowanego
i obszaru
rewitalizacji
Gminy Ksielice



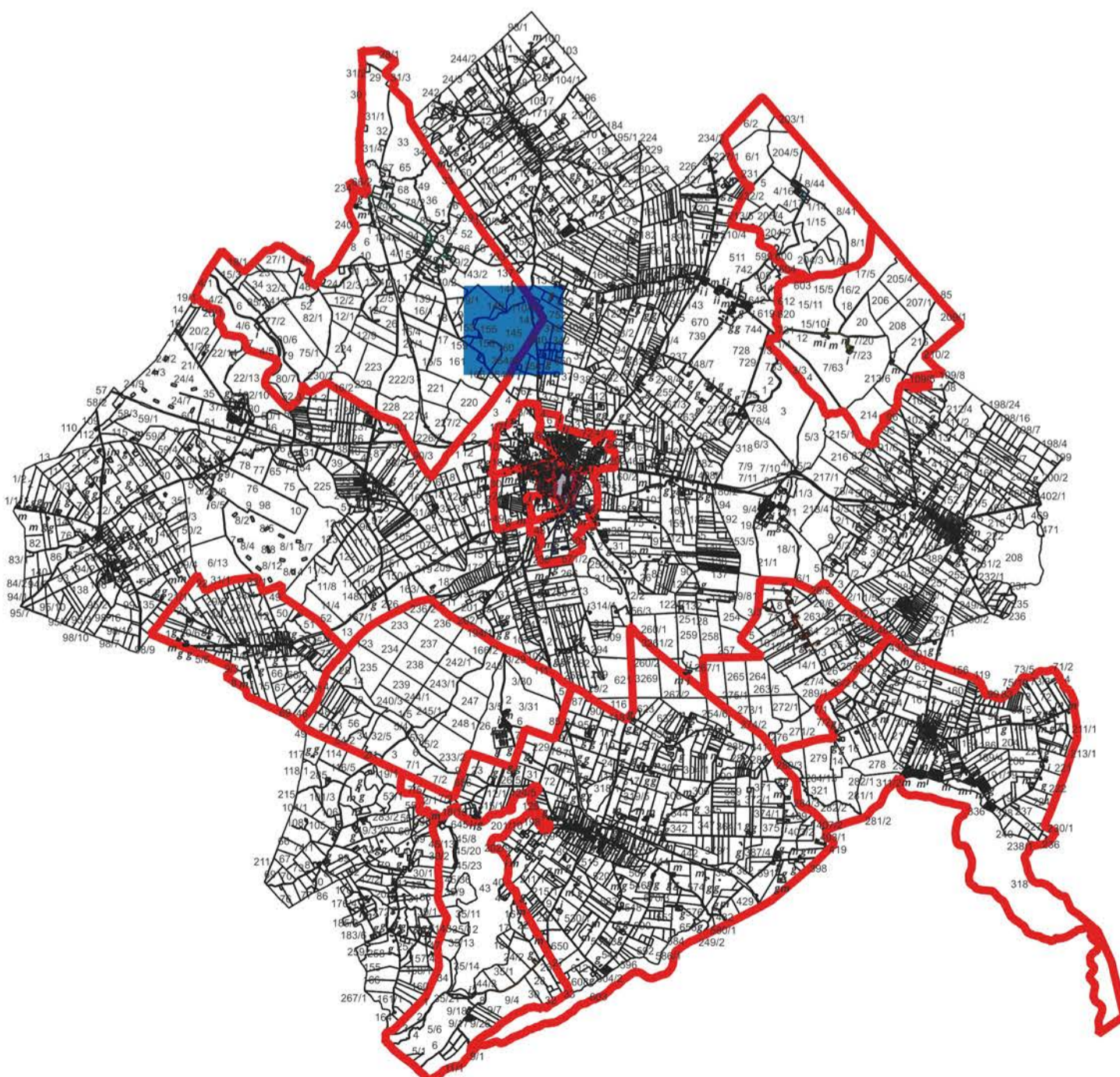


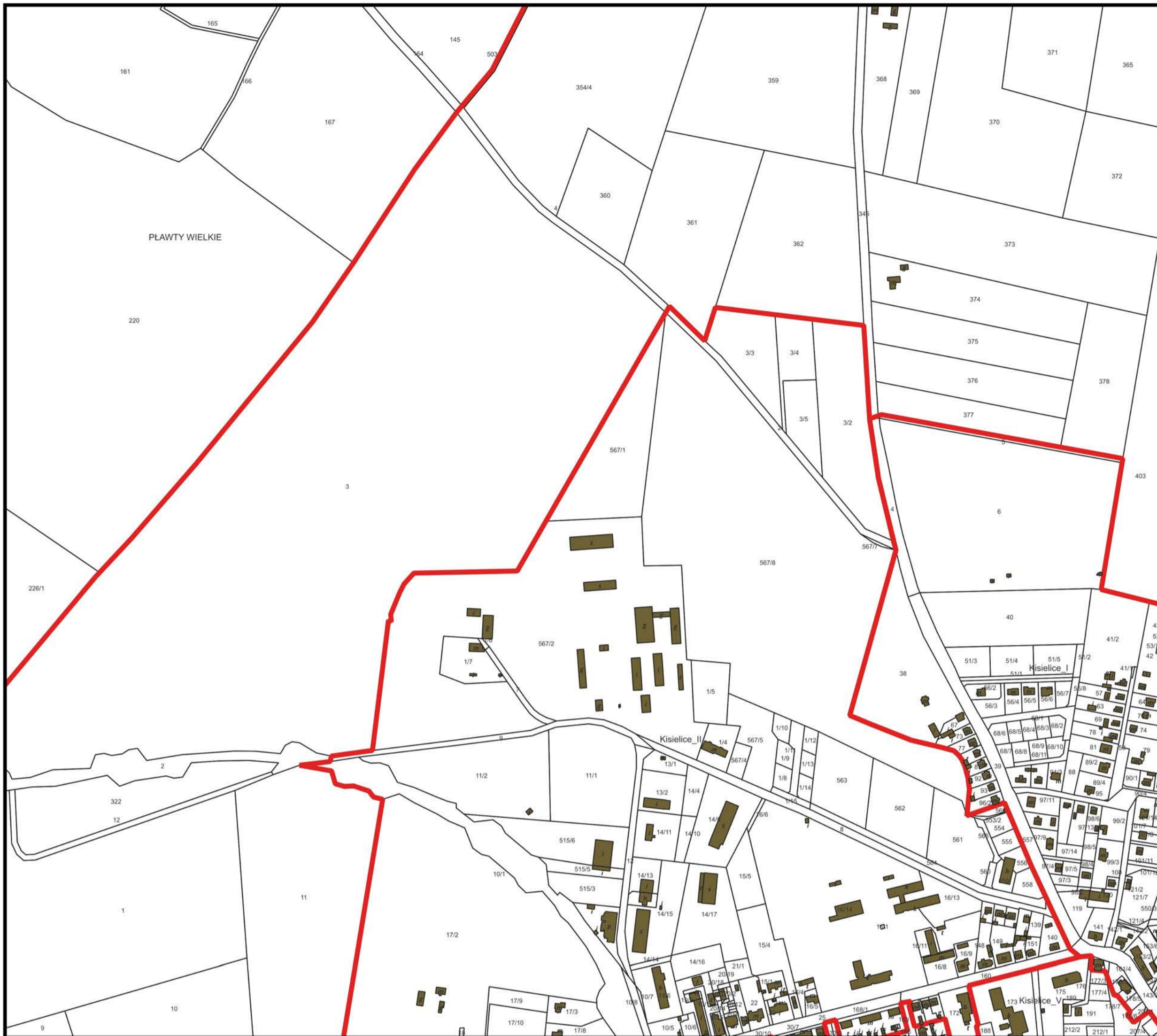
Legenda

- budynki
- obszar rewitalizacji
- KISIELICE V
- KISIELICE VI
- NOWY FOLWARK
- PŁAWTY WIELKIE
- PŁAWTY WIELKIE 2
- STARY FOLWARK
- STARY FOLWARK 2
- WAŁDOWO
- WOLA
- obszar zdegradowany
- działki

Skala: 1:5000

Mapa obszaru zdegradowanego i obszaru rewitalizacji Gminy Ksielice

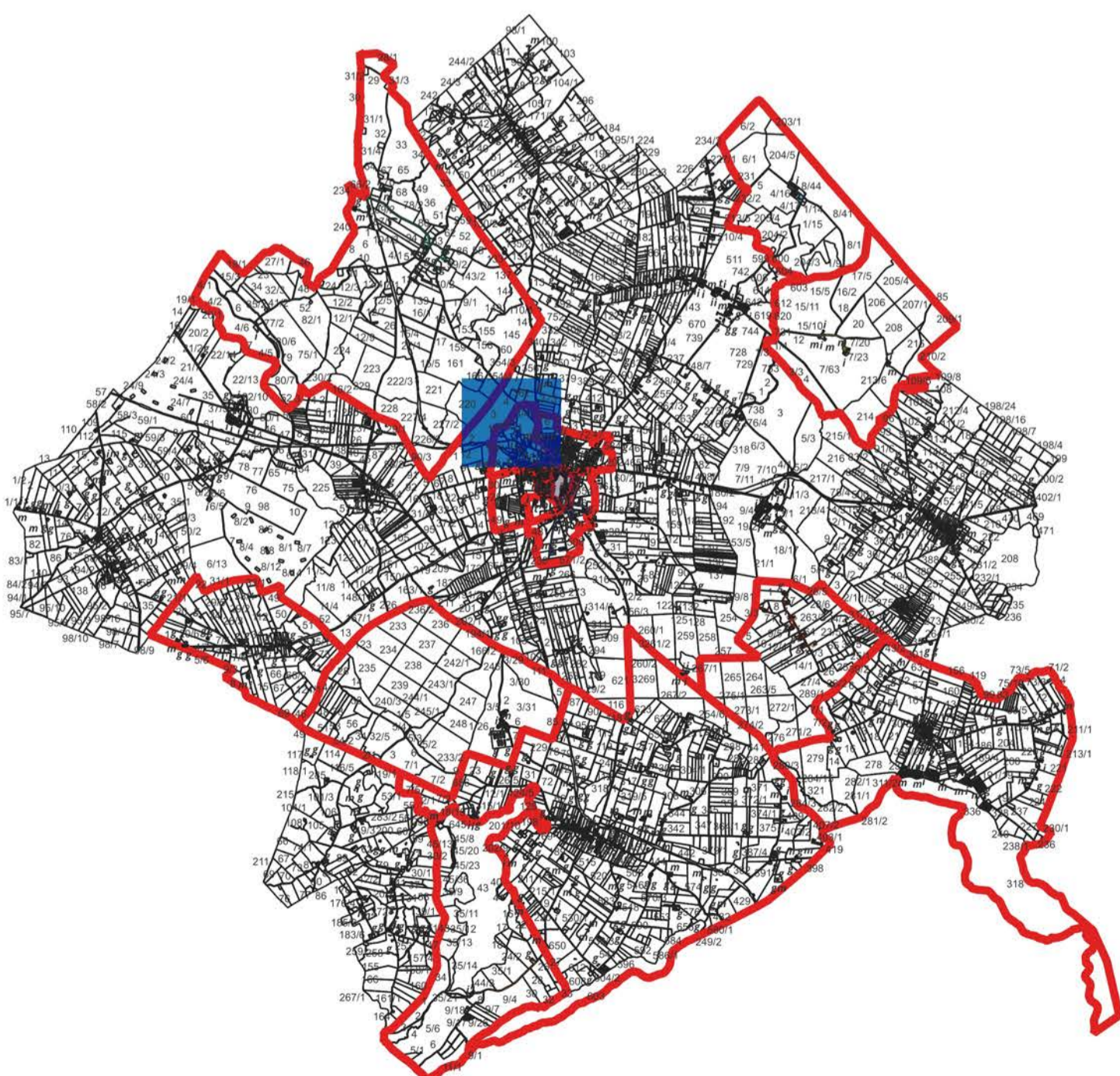




Legenda

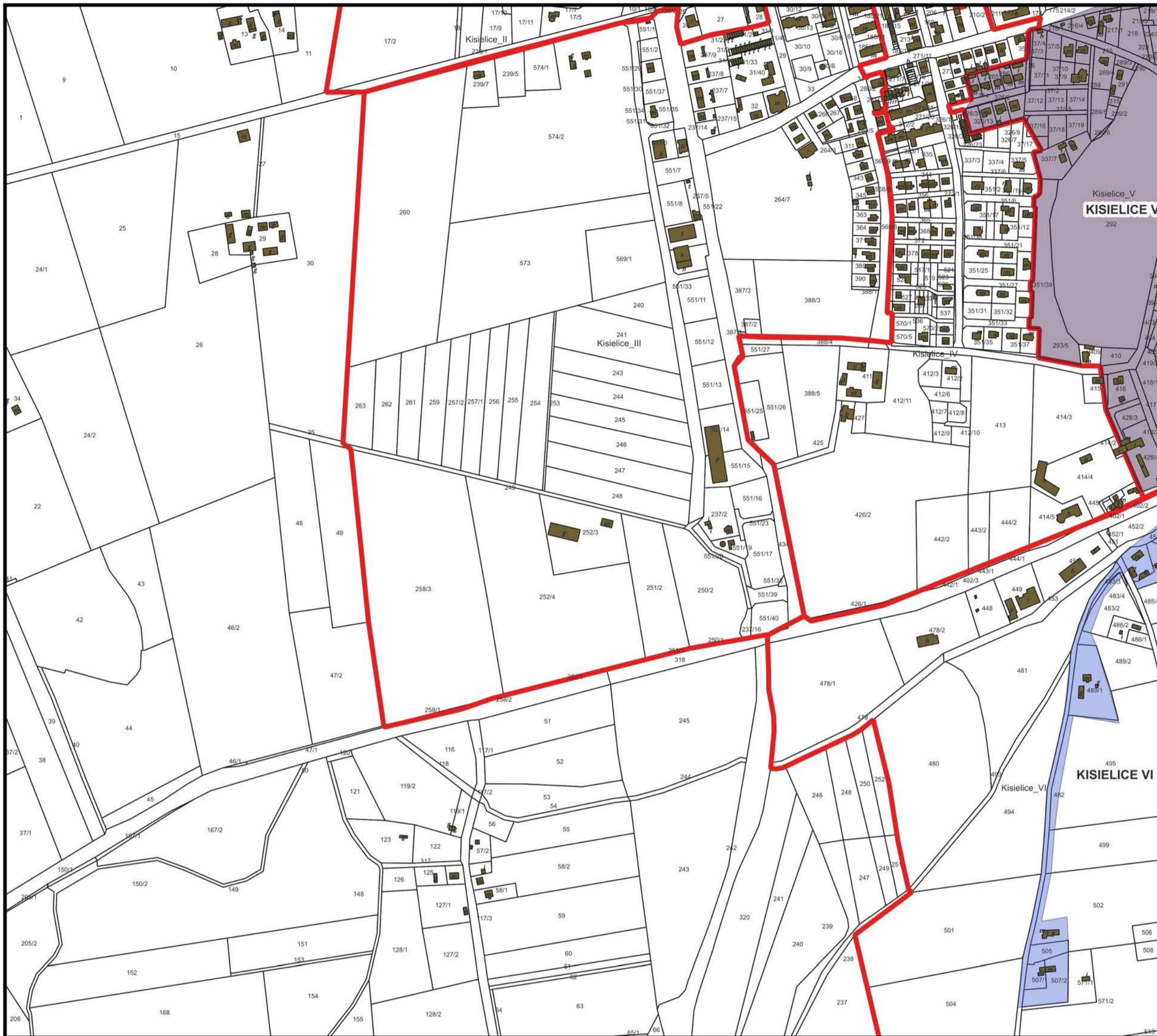
- budynki
- obszar rewitalizacji
- KISIELICE V
- KISIELICE VI
- NOWY FOLWARK
- PŁAWTY WIELKIE
- PŁAWTY WIELKIE 2
- STARY FOLWARK
- STARY FOLWARK 2
- WAŁDOWO
- WOLA
- obszar zdegradowany
- działki

Skala: 1:5000



Mapa obszaru zdegradowanego i obszaru rewitalizacji Gminy Ksielice



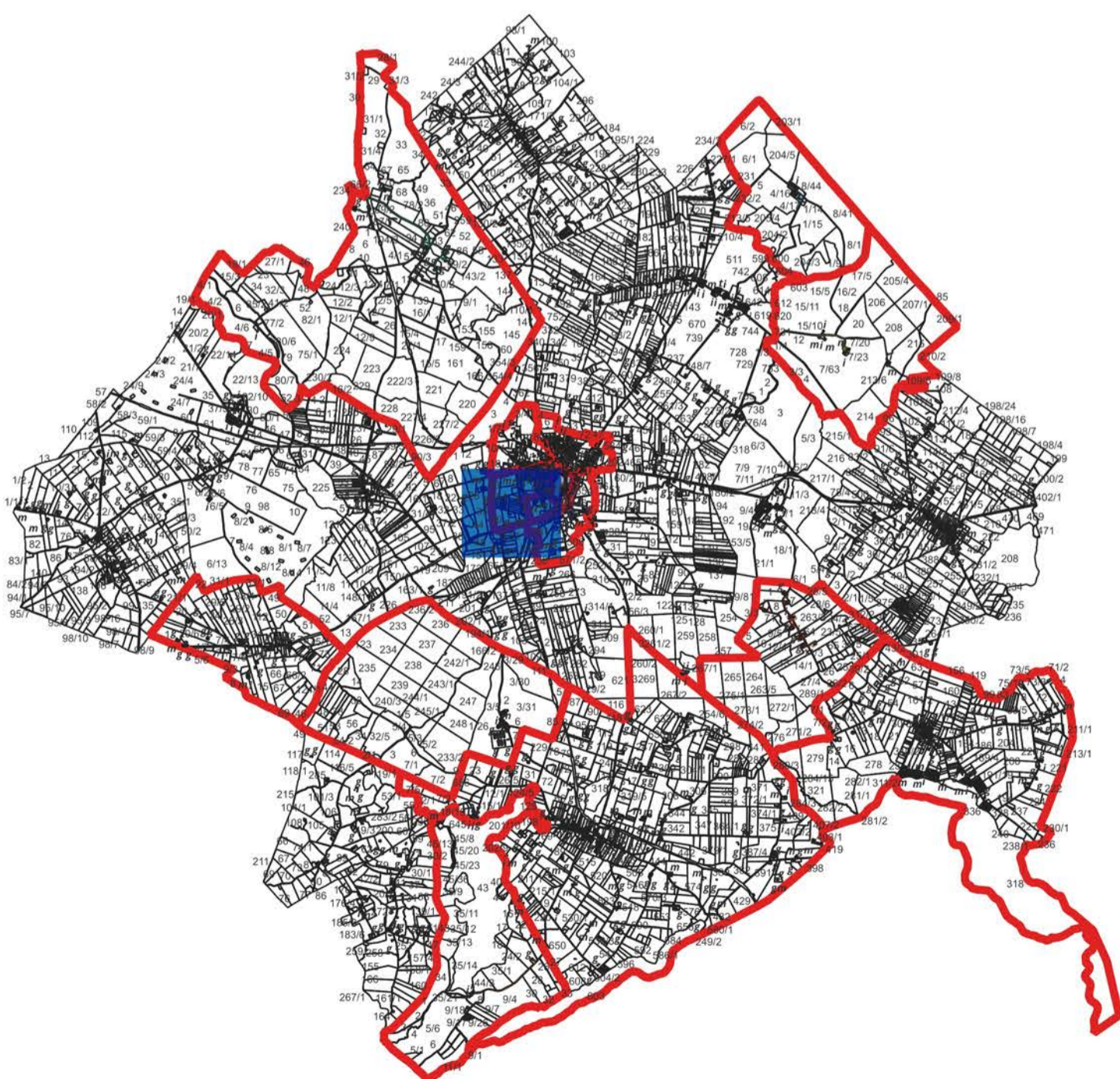


Legenda

- budynki
- obszar rewitalizacji
- KISIELICE V
- KISIELICE VI
- NOWY FOLWARK
- PŁAWTY WIELKIE
- PŁAWTY WIELKIE 2
- STARY FOLWARK
- STARY FOLWARK 2
- WAŁDOWO
- WOLA
- obszar zdegradowany
- działki

Skala: 1:5000

Mapa obszaru
zdegradowanego
i obszaru
rewitalizacji
Gminy Kiszelice



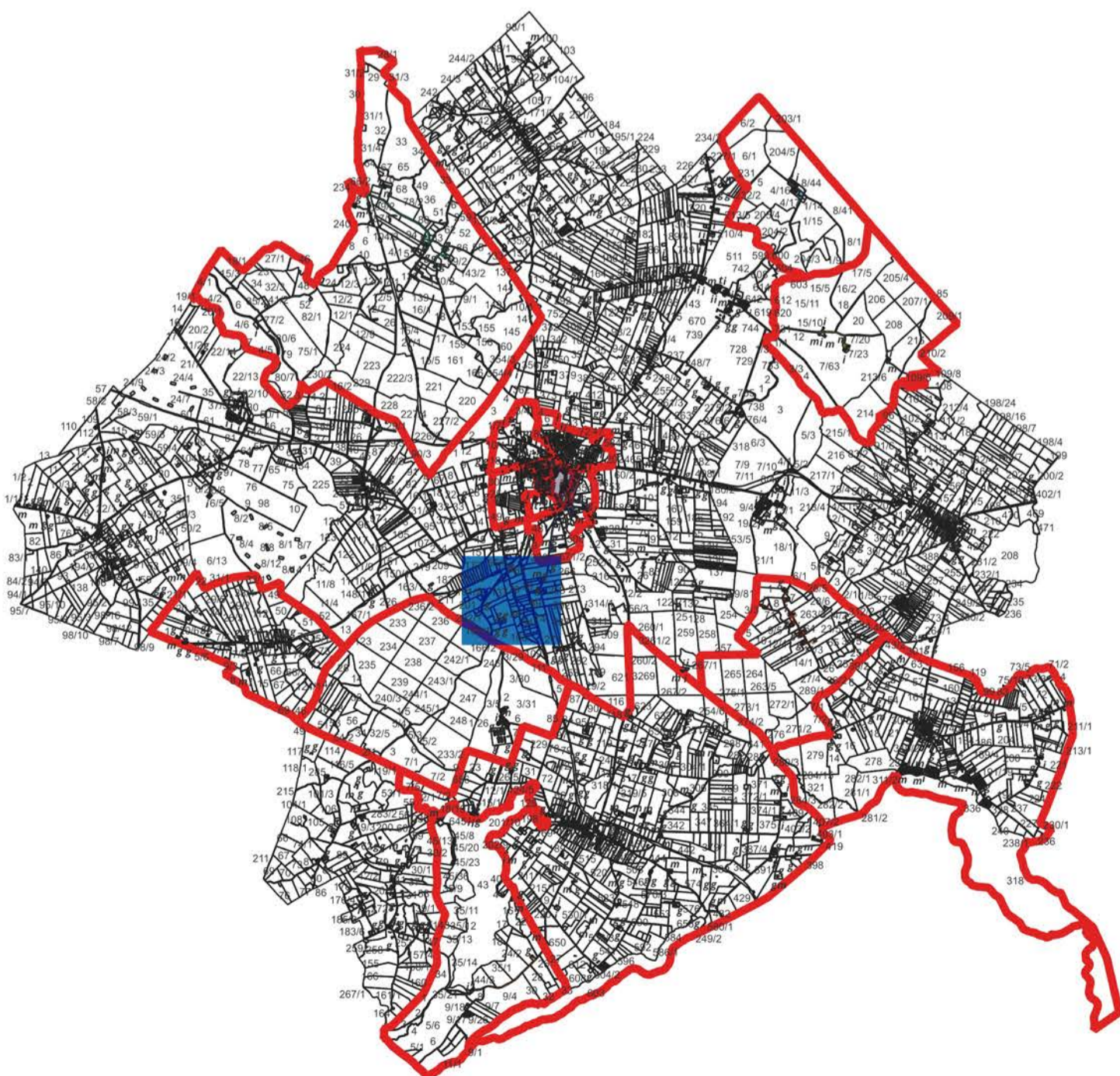


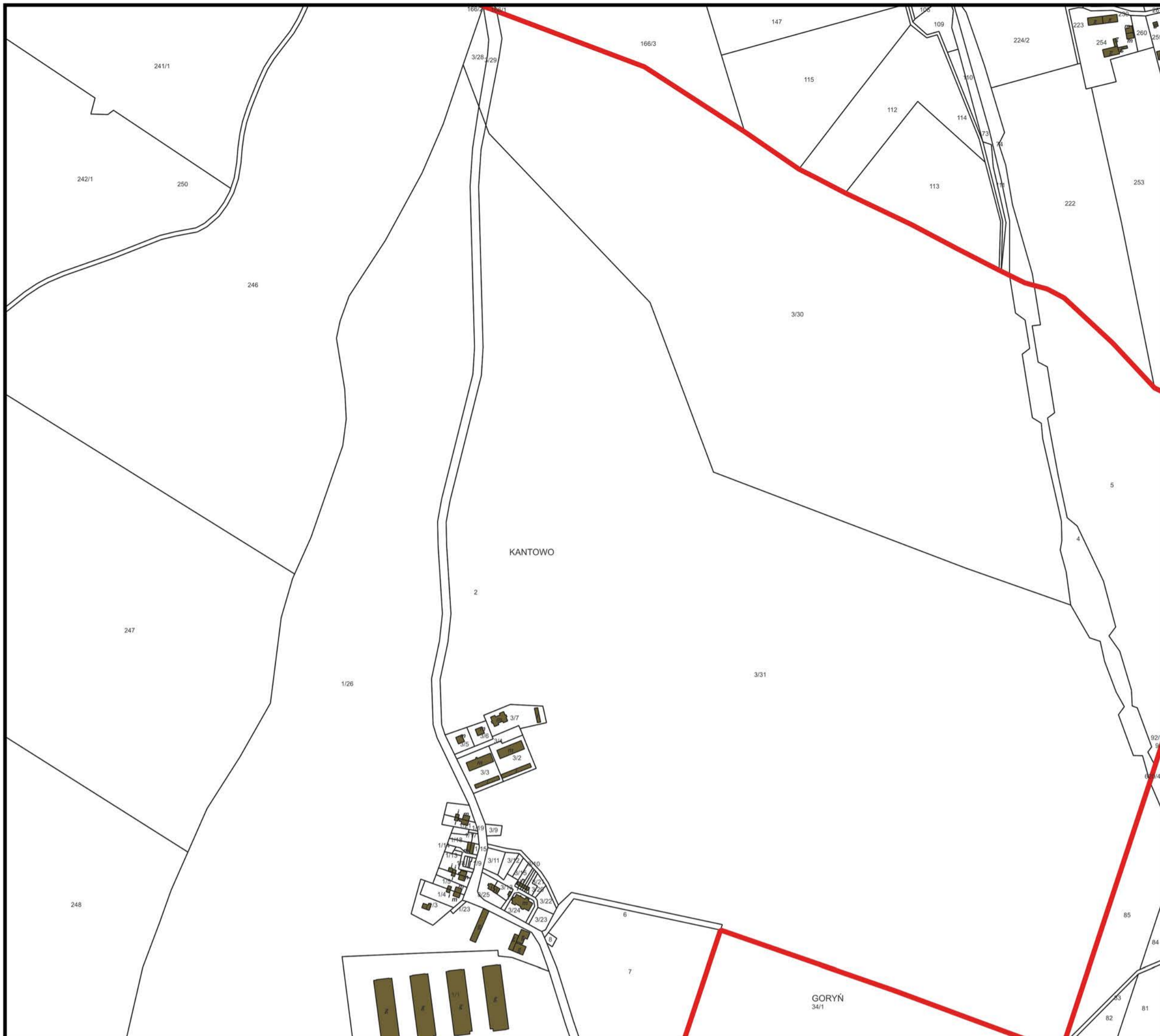
Legenda

- budynki
- obszar rewitalizacji
- KISIELICE V
- KISIELICE VI
- NOWY FOLWARK
- PŁAWTY WIELKIE
- PŁAWTY WIELKIE 2
- STARY FOLWARK
- STARY FOLWARK 2
- WAŁDOWO
- WOLA
- obszar zdegradowany
- działki

Skala: 1:5000

Mapa obszaru zdegradowanego i obszaru rewitalizacji Gminy Ksielice



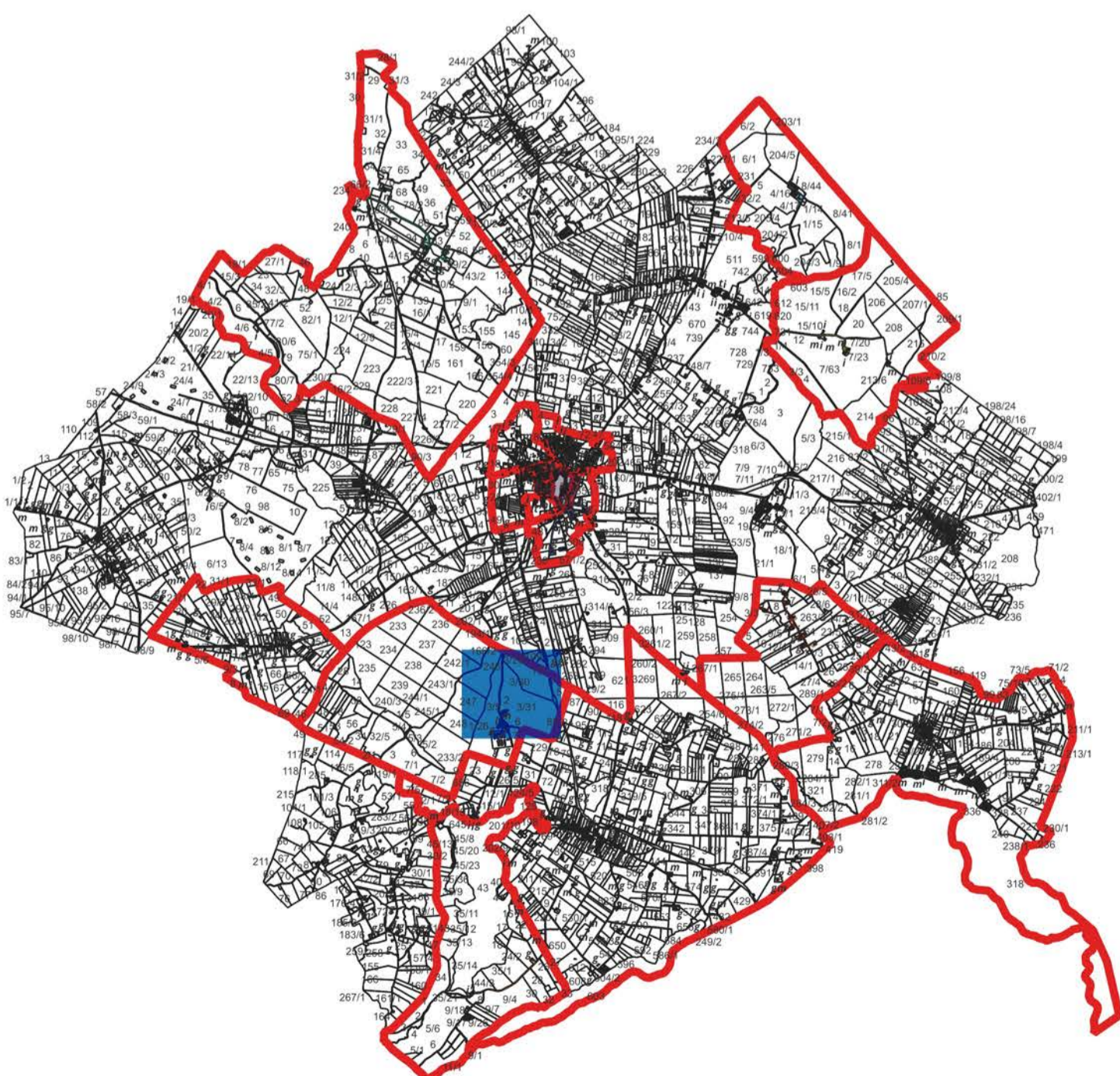


Legenda

- budynki
- obszar rewitalizacji
 - KISIELICE V
 - KISIELICE VI
 - NOWY FOLWARK
 - PŁAWTY WIELKIE
 - PŁAWTY WIELKIE 2
 - STARY FOLWARK
 - STARY FOLWARK 2
 - WAŁDOWO
 - WOLA
- obszar zdegradowany
- działki

Skala: 1:5000

Mapa obszaru zdegradowanego i obszaru rewitalizacji Gminy Ksielice



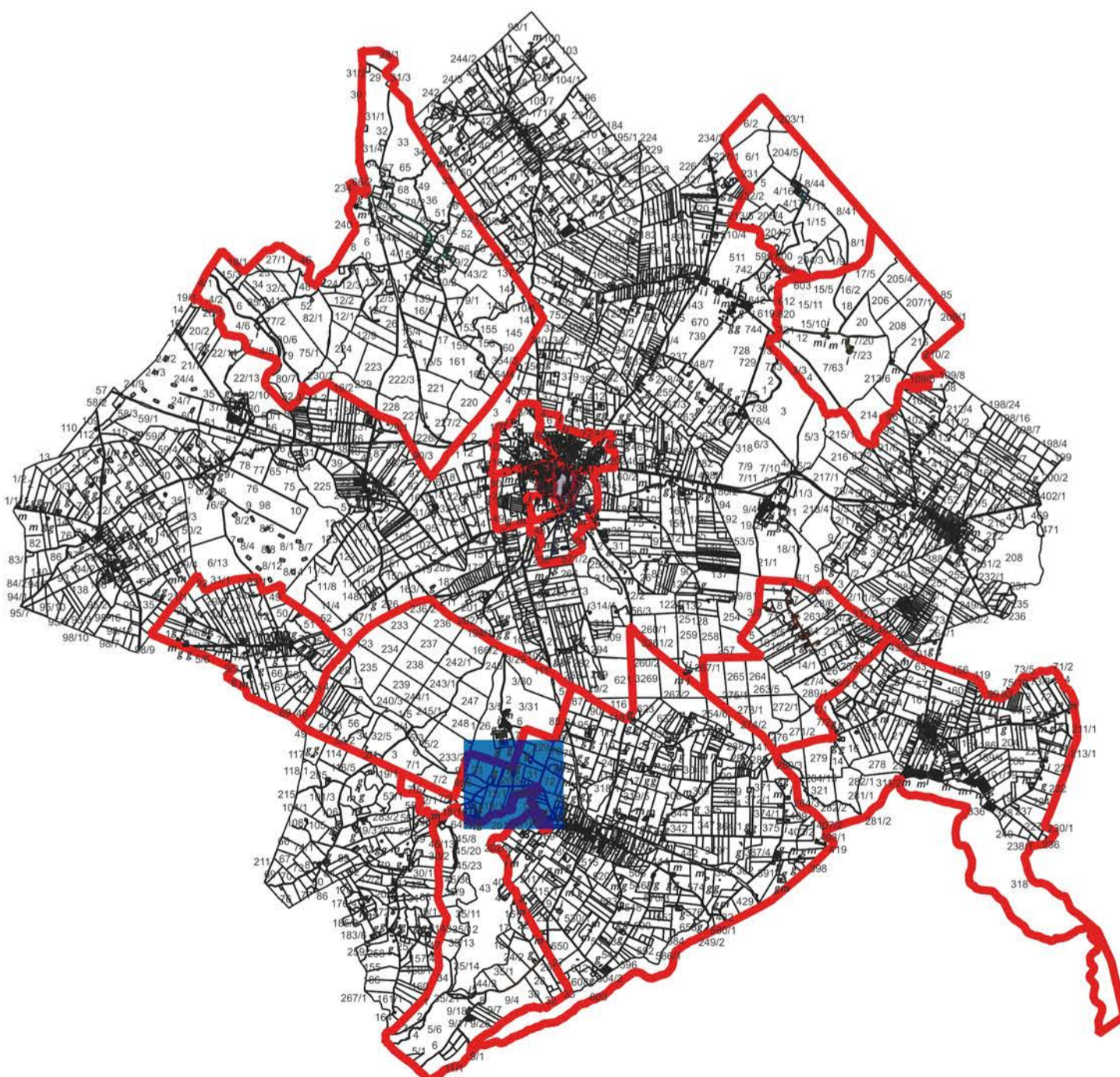


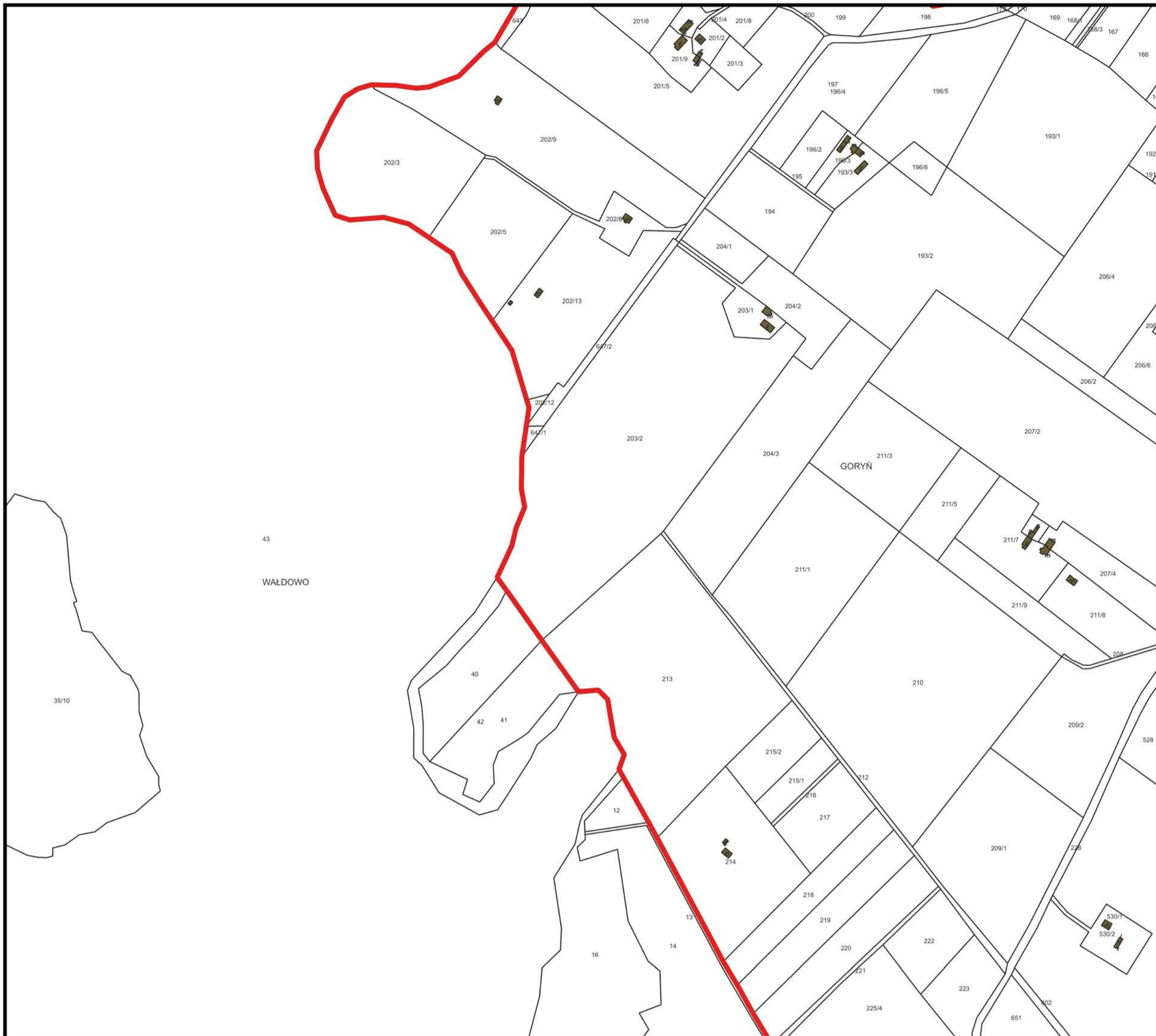
Legenda

- budynki
- obszar rewitalizacji
- KISIELICE V
- KISIELICE VI
- NOWY FOLWARK
- PŁAWY WIELKIE
- PŁAWY WIELKIE 2
- STARY FOLWARK
- STARY FOLWARK 2
- WAŁDOWO
- WOLA
- obszar zdegradowany
- działki

Skala: 1:5000

Mapa obszaru
zdegradowanego
i obszaru
rewitalizacji
Gminy Ksielice



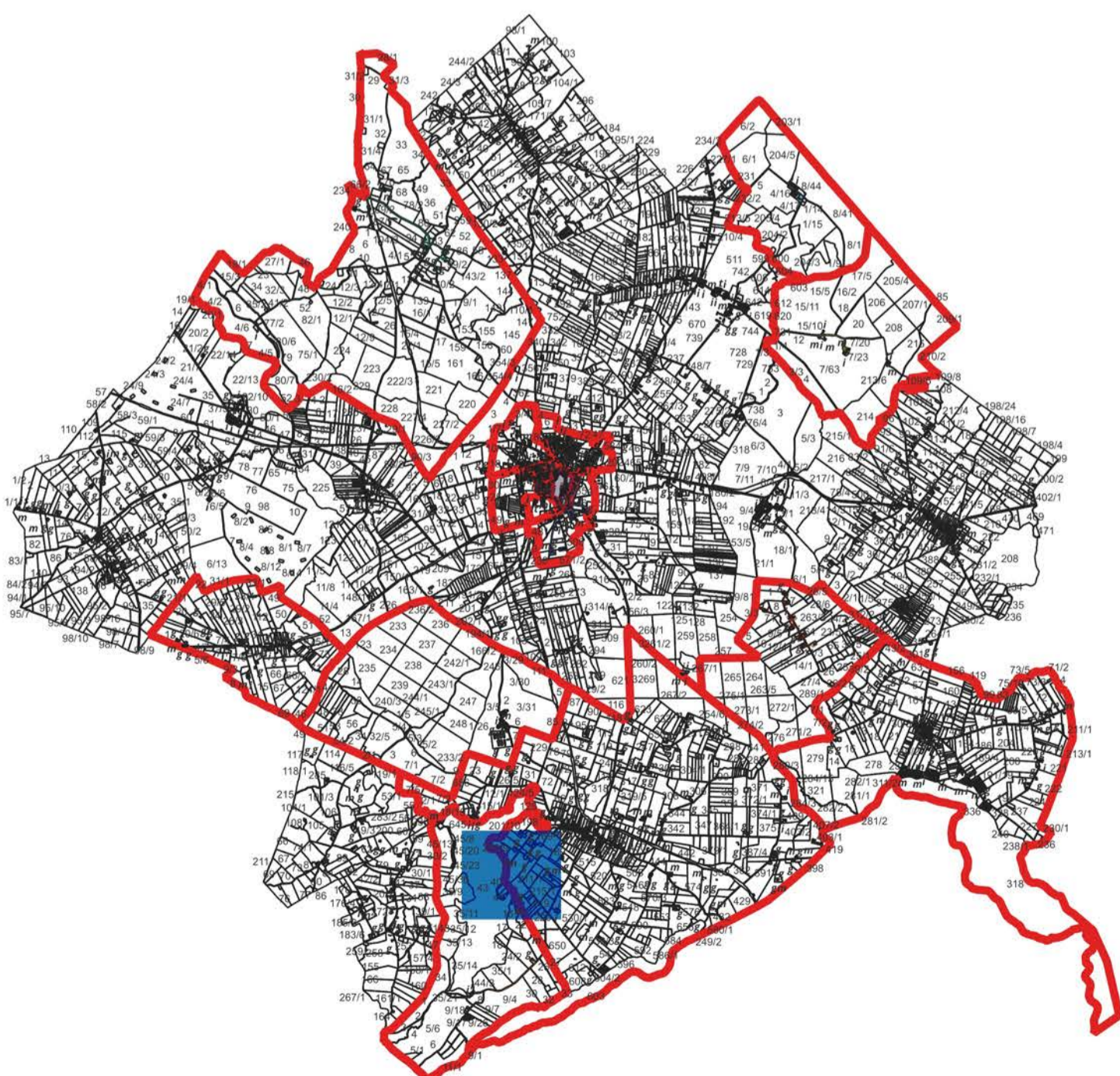



Legenda

- budynki
- obszar rewitalizacji
- KISIELICE V
- KISIELICE VI
- NOWY FOLWARK
- PŁAWTY WIELKIE
- PŁAWTY WIELKIE 2
- STARY FOLWARK
- STARY FOLWARK 2
- WALDOWO
- WOLA
- obszar zdegradowany
- działki












Skala: 1:5000

Mapa obszaru zdegradowanego i obszaru rewitalizacji Gminy Ksielice



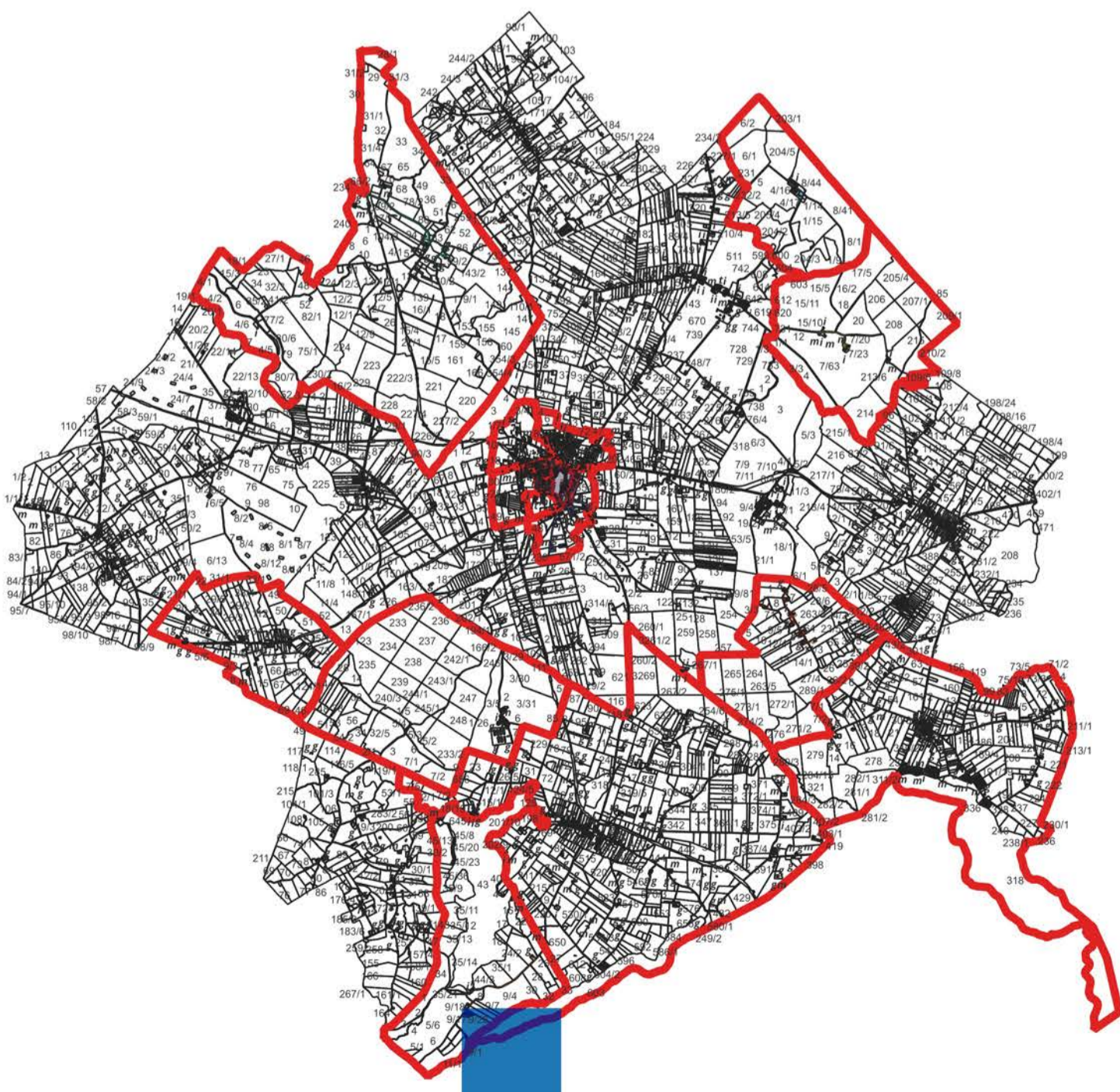


Legenda

-  budynki
- obszar rewitalizacji
-  KISIELICE V
-  KISIELICE VI
-  NOWY FOLWARK
-  PŁAWTY WIELKIE
-  PŁAWTY WIELKIE 2
-  STARY FOLWARK
-  STARY FOLWARK 2
-  WAŁDOWO
-  WOLA
-  obszar zdegradowany
-  działki

Skala: 1:5000

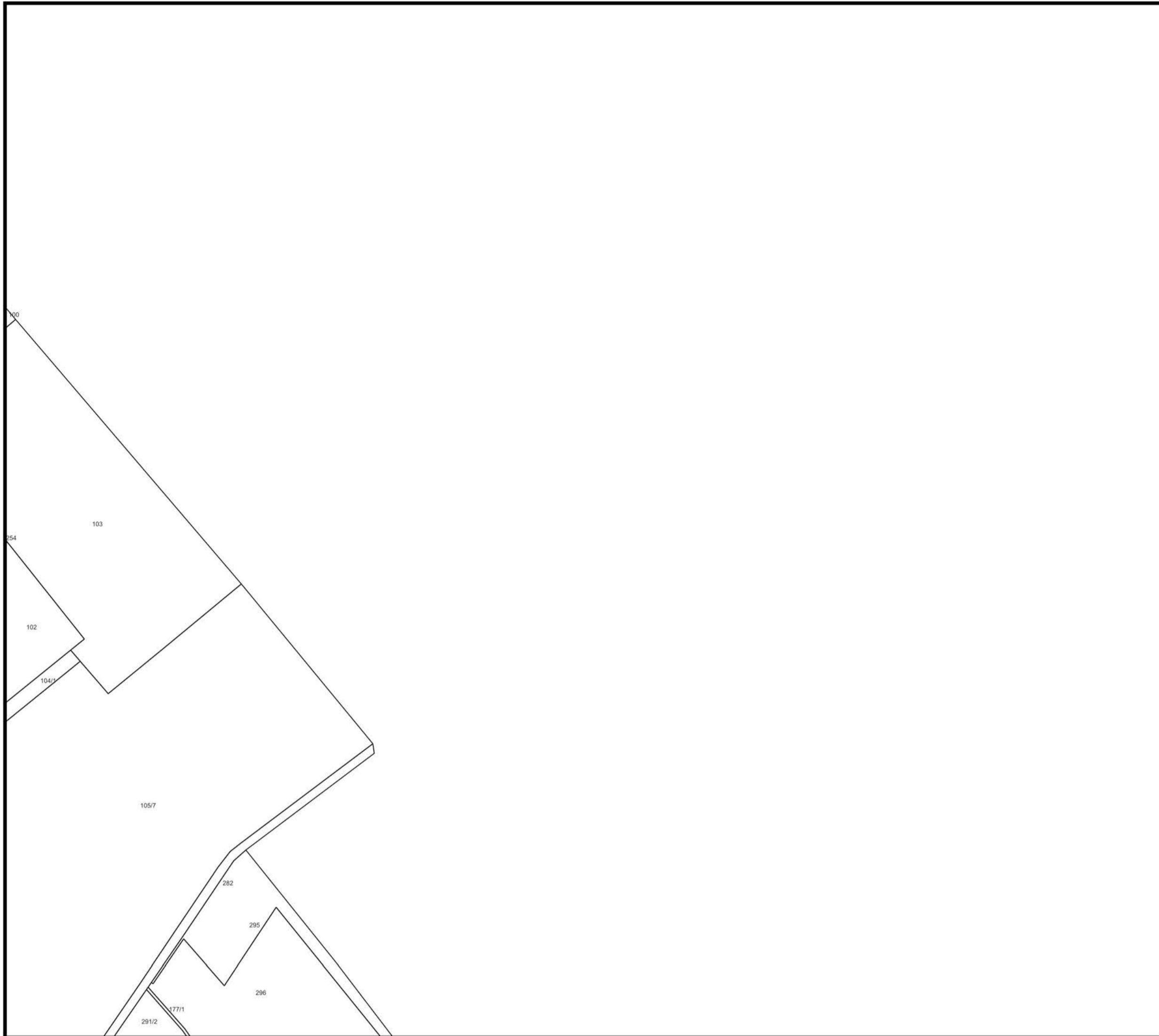
Mapa obszaru
zdegradowanego
i obszaru
rewitalizacji
Gminy Kiszelice



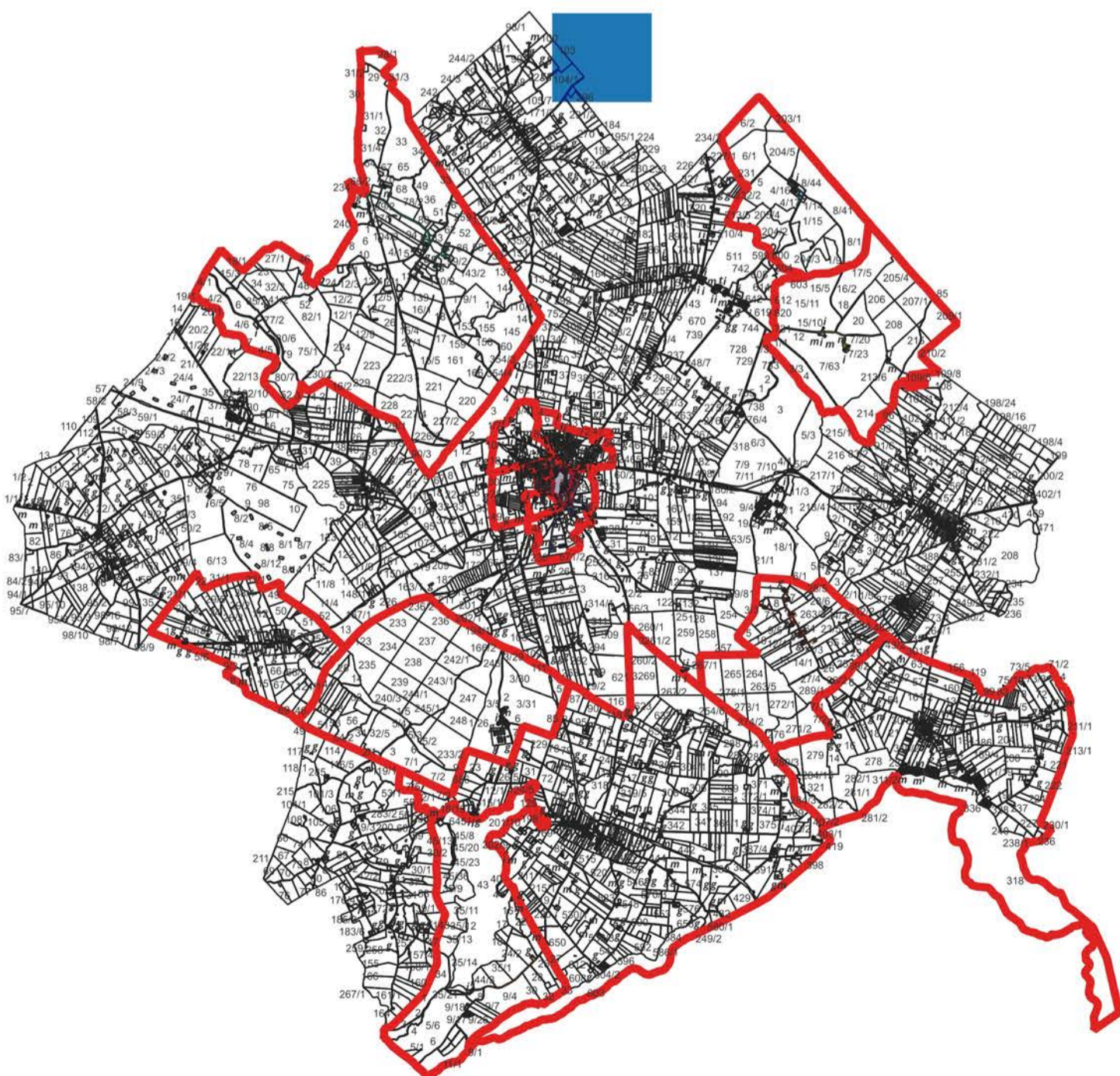


Legenda

- budynki
- obszar rewitalizacji
- KISIELICE V
- KISIELICE VI
- NOWY FOLWARK
- PŁAWTY WIELKIE
- PŁAWTY WIELKIE 2
- STARY FOLWARK
- STARY FOLWARK 2
- WĄLDOWO
- WOLA
- obszar zdegradowany
- działki



Skala: 1:5000



Mapa obszaru
zdegradowanego
i obszaru
rewitalizacji
Gminy Kiszielice



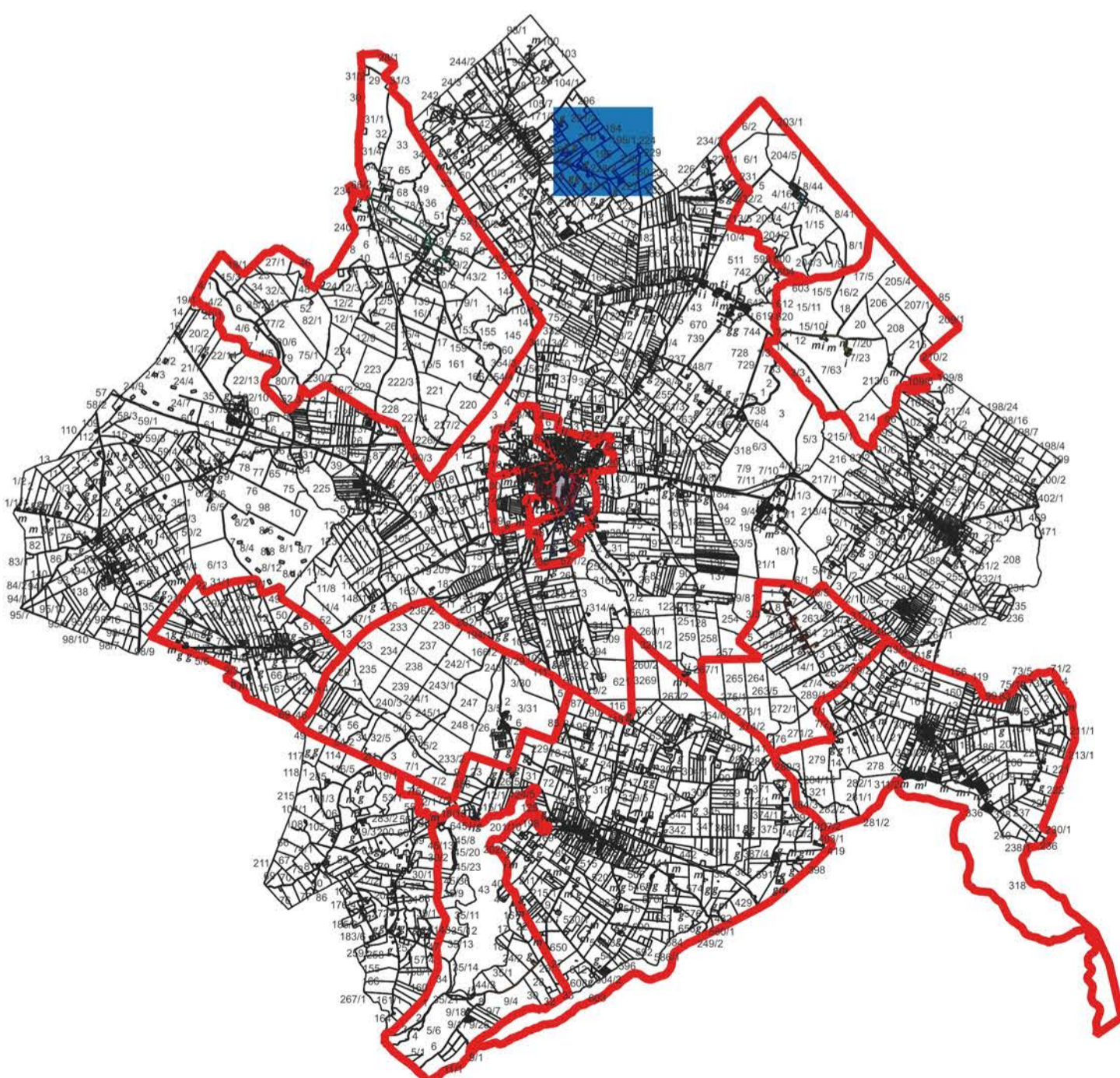


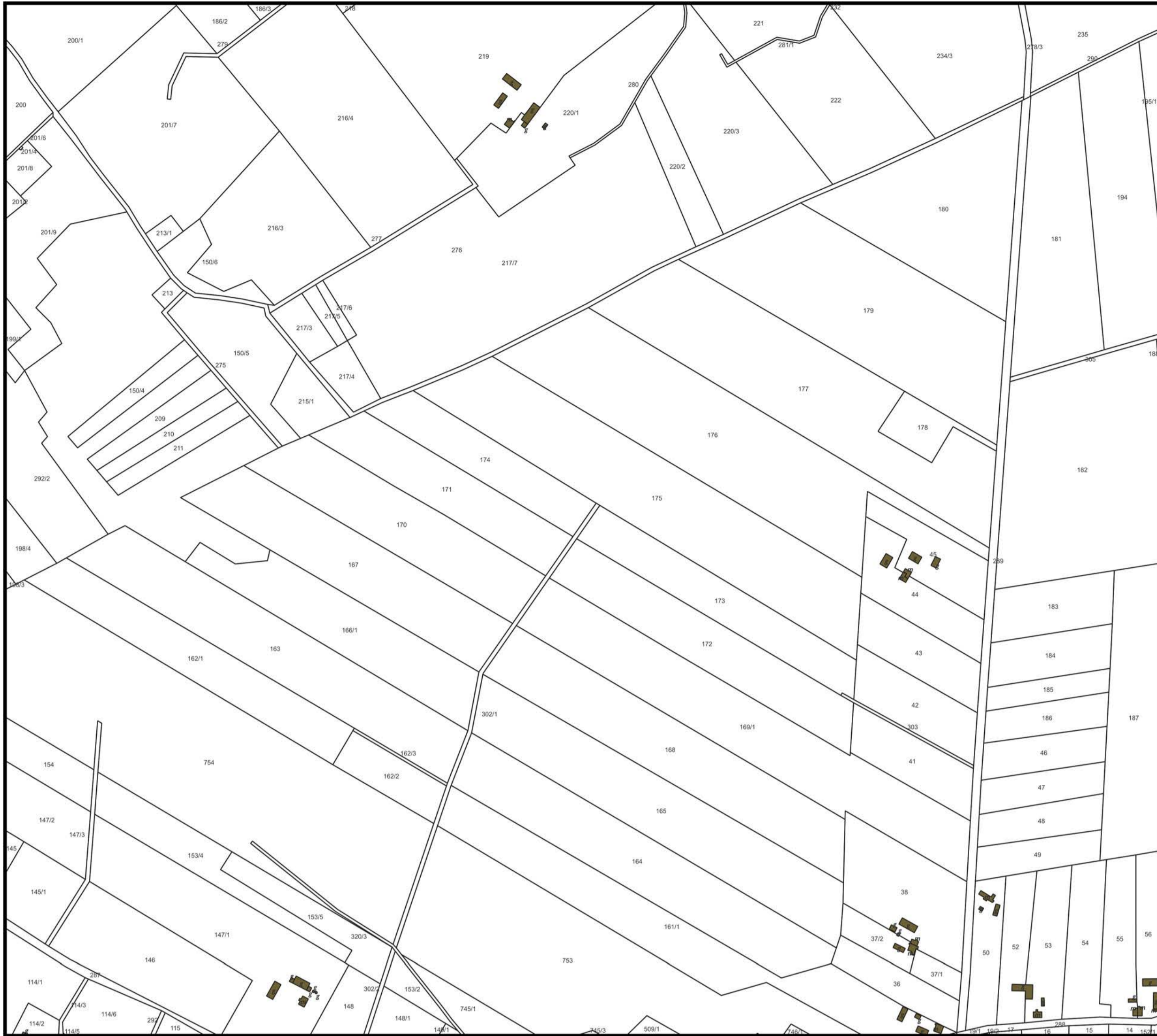
Legenda

- budynki
- obszar rewitalizacji
- KISIELICE V
- KISIELICE VI
- NOWY FOLWARK
- PŁAWTY WIELKIE
- PŁAWTY WIELKIE 2
- STARY FOLWARK
- STARY FOLWARK 2
- WAŁDOWO
- WOLA
- obszar zdegradowany
- działki

Skala: 1:5000

Mapa obszaru zdegradowanego i obszaru rewitalizacji Gminy Kielice



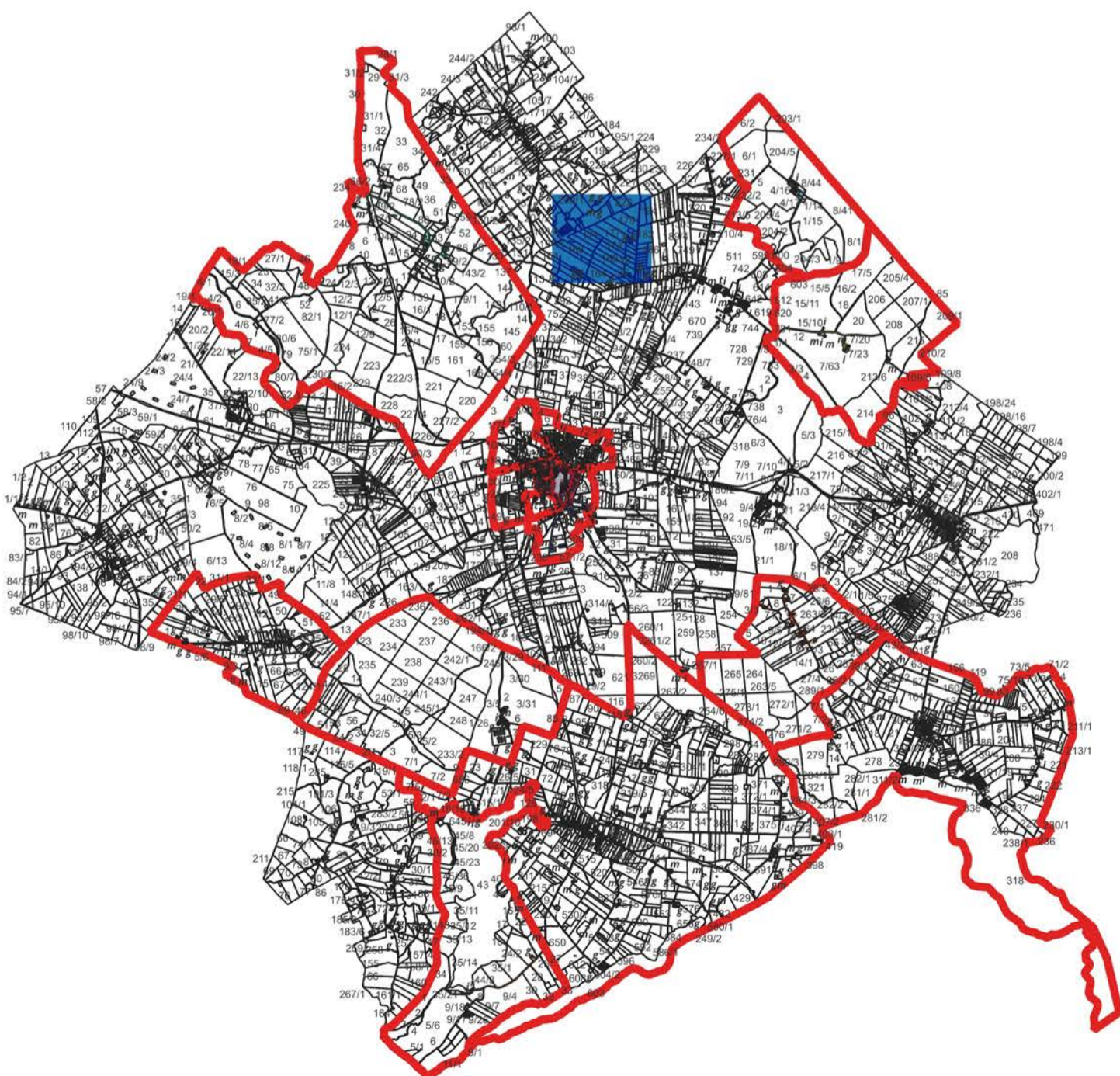


Legenda

- budynki
- obszar rewitalizacji
- KISIELICE V
- KISIELICE VI
- NOWY FOLWARK
- PŁAWTY WIELKIE
- PŁAWTY WIELKIE 2
- STARY FOLWARK
- STARY FOLWARK 2
- WAŁDOWO
- WOLA
- obszar zdegradowany
- działki

Skala: 1:5000

Mapa obszaru
zdegradowanego
i obszaru
rewitalizacji
Gminy Ksielice



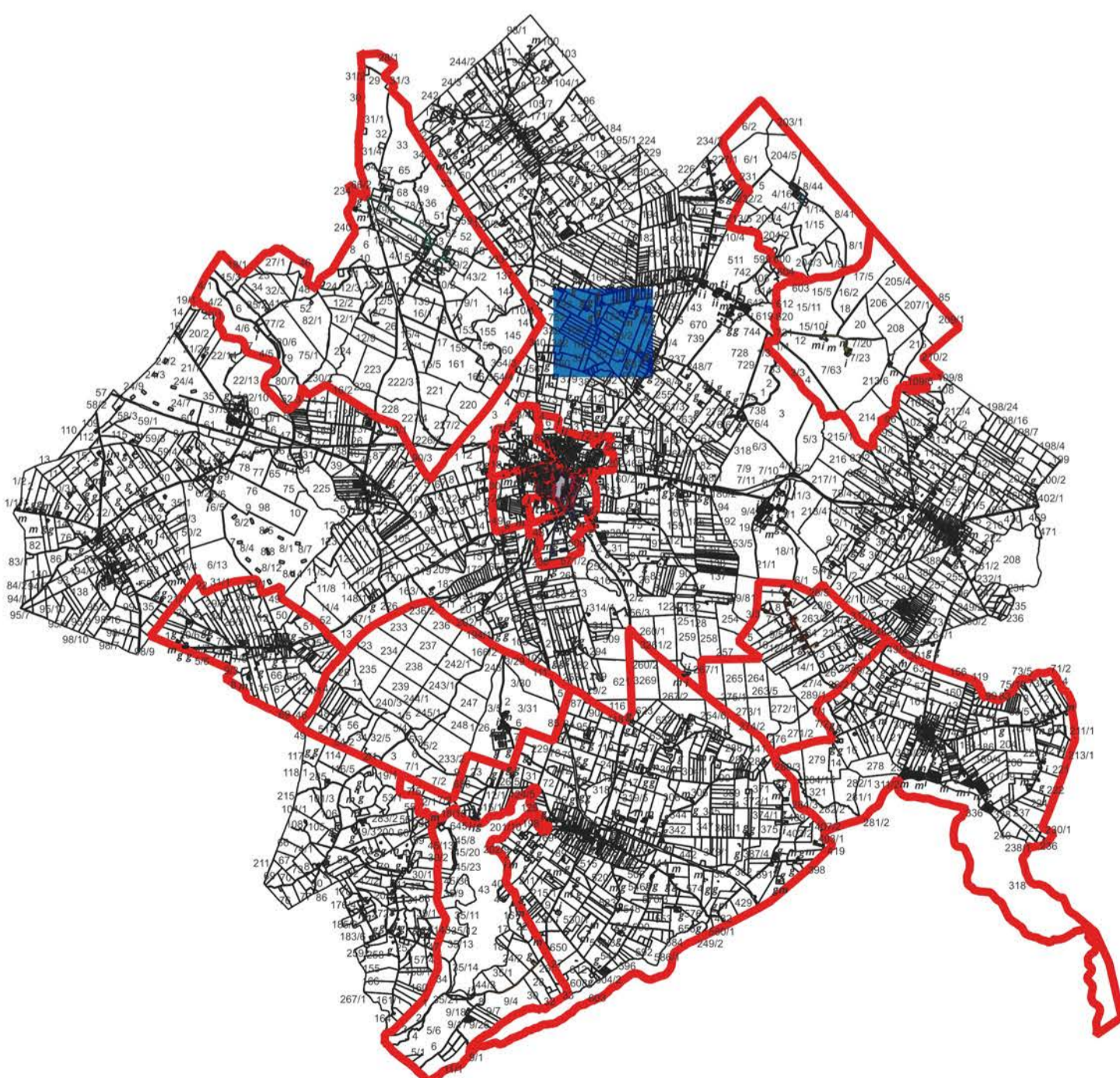


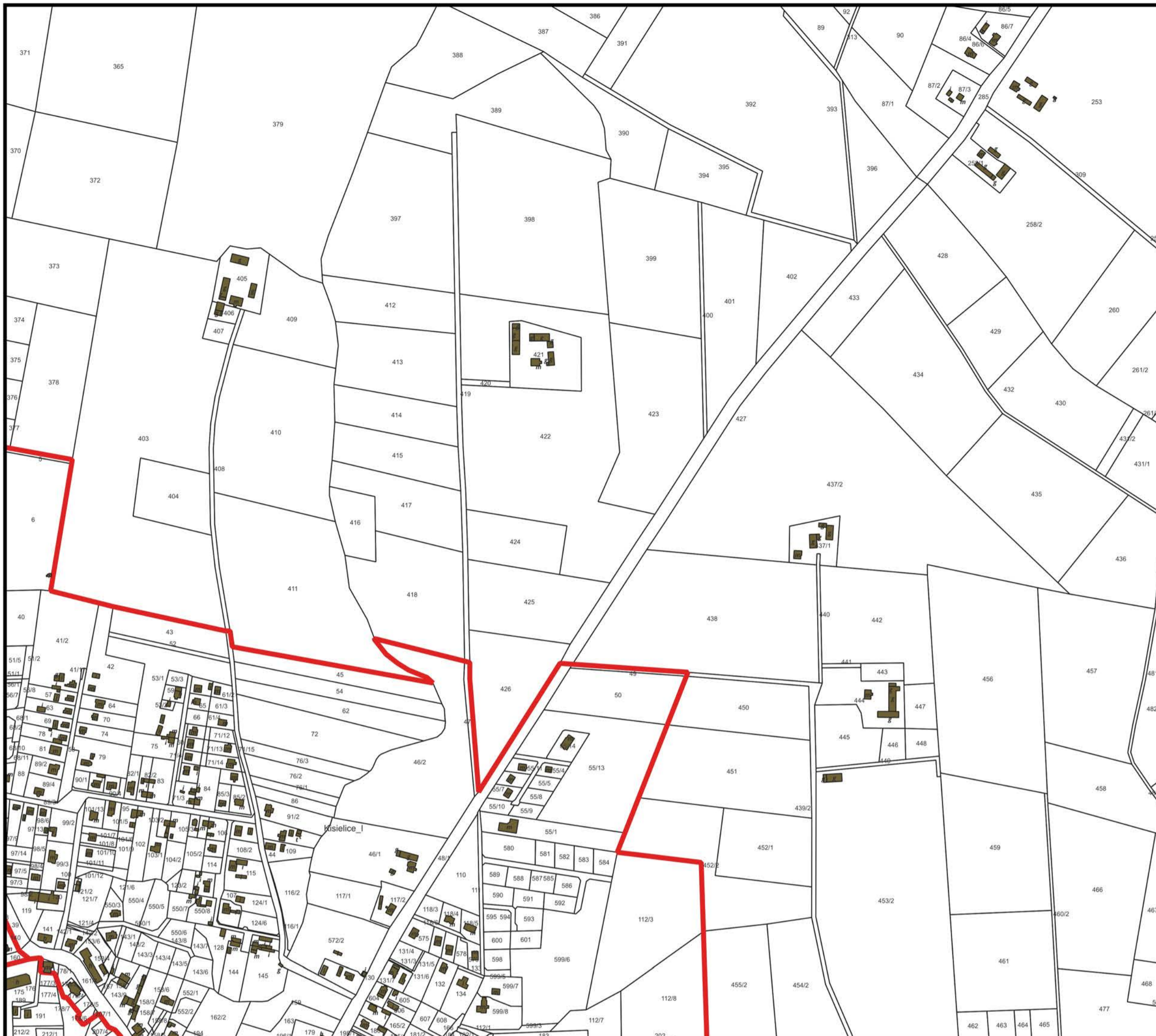
Legenda

- budynki
- obszar rewitalizacji
- KISIELICE V
- KISIELICE VI
- NOWY FOLWARK
- PŁAWTY WIELKIE
- PŁAWTY WIELKIE 2
- STARY FOLWARK
- STARY FOLWARK 2
- WĄLDOWO
- WOLA
- obszar zdegradowany
- działki

Skala: 1:5000

Mapa obszaru
zdegradowanego
i obszaru
rewitalizacji
Gminy Ksielice




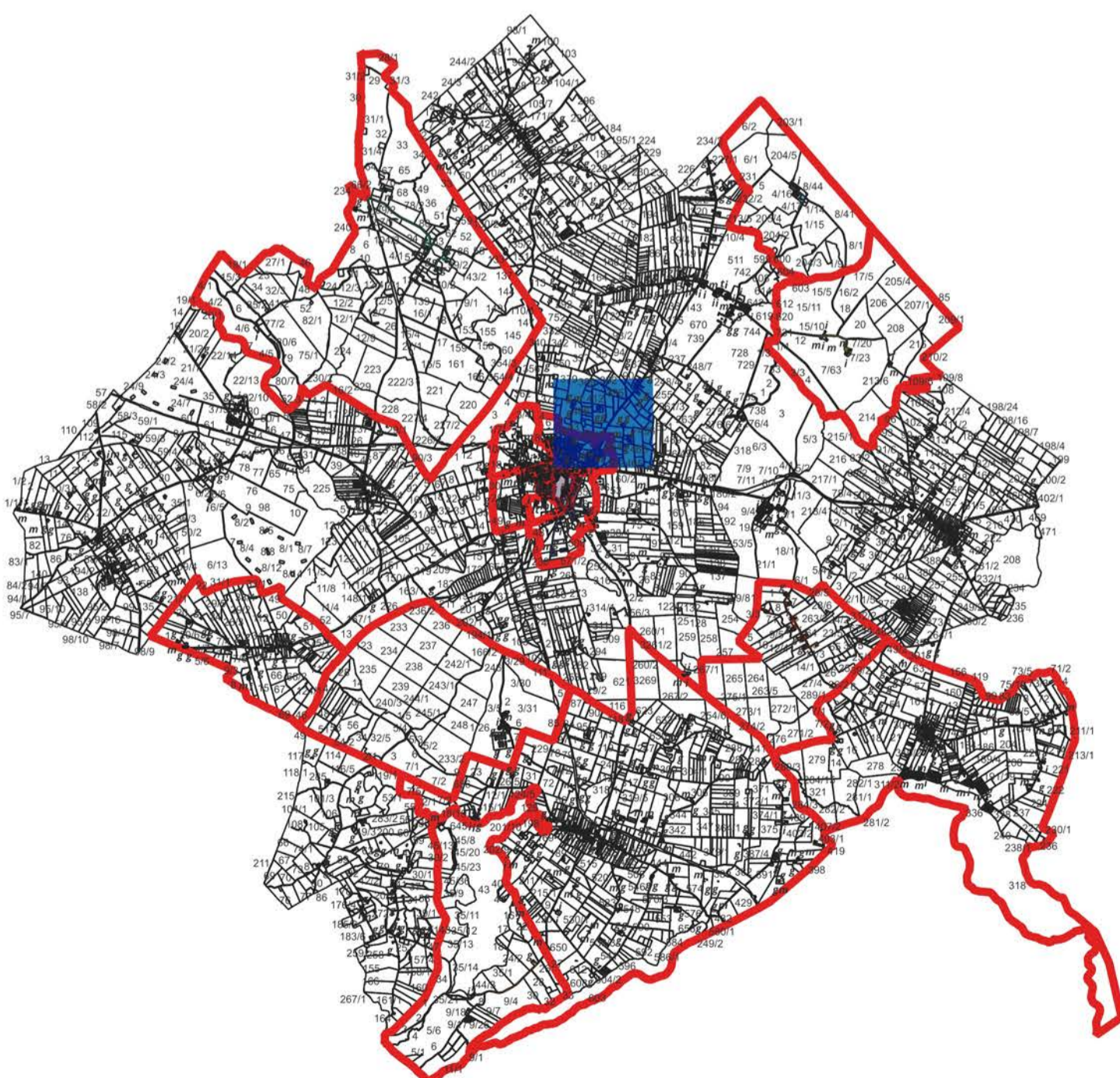


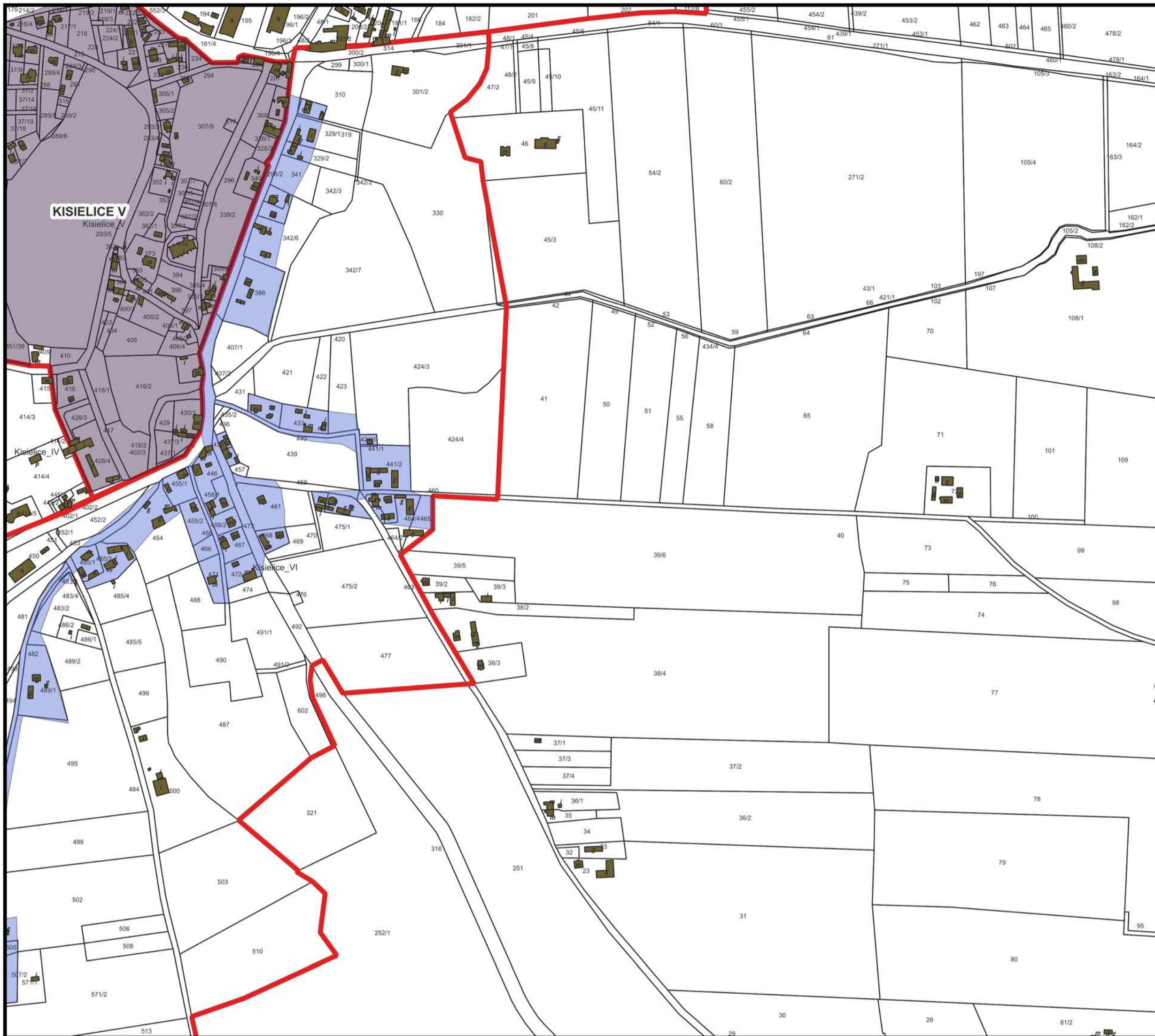
Legenda

- budynki
- obszar rewitalizacji
- KISIELICE V
- KISIELICE VI
- NOWY FOLWARK
- PŁAWTY WIELKIE
- PŁAWTY WIELKIE 2
- STARY FOLWARK
- STARY FOLWARK 2
- WAŁDOWO
- WOLA
- obszar zdegradowany
- działki

Skala: 1:5000

Mapa obszaru
zdegradowanego
i obszaru
rewitalizacji
Gminy Kiszelice



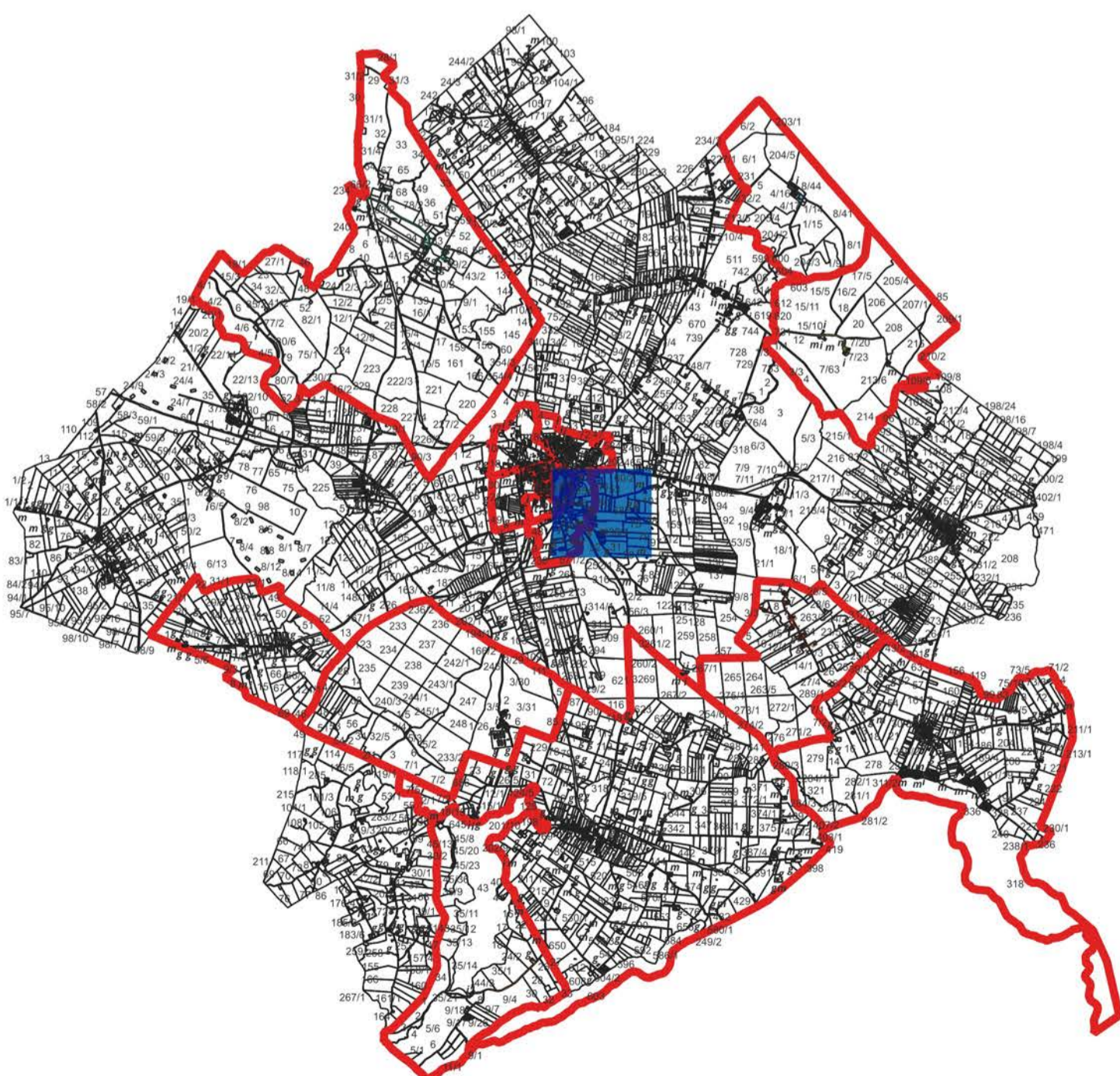


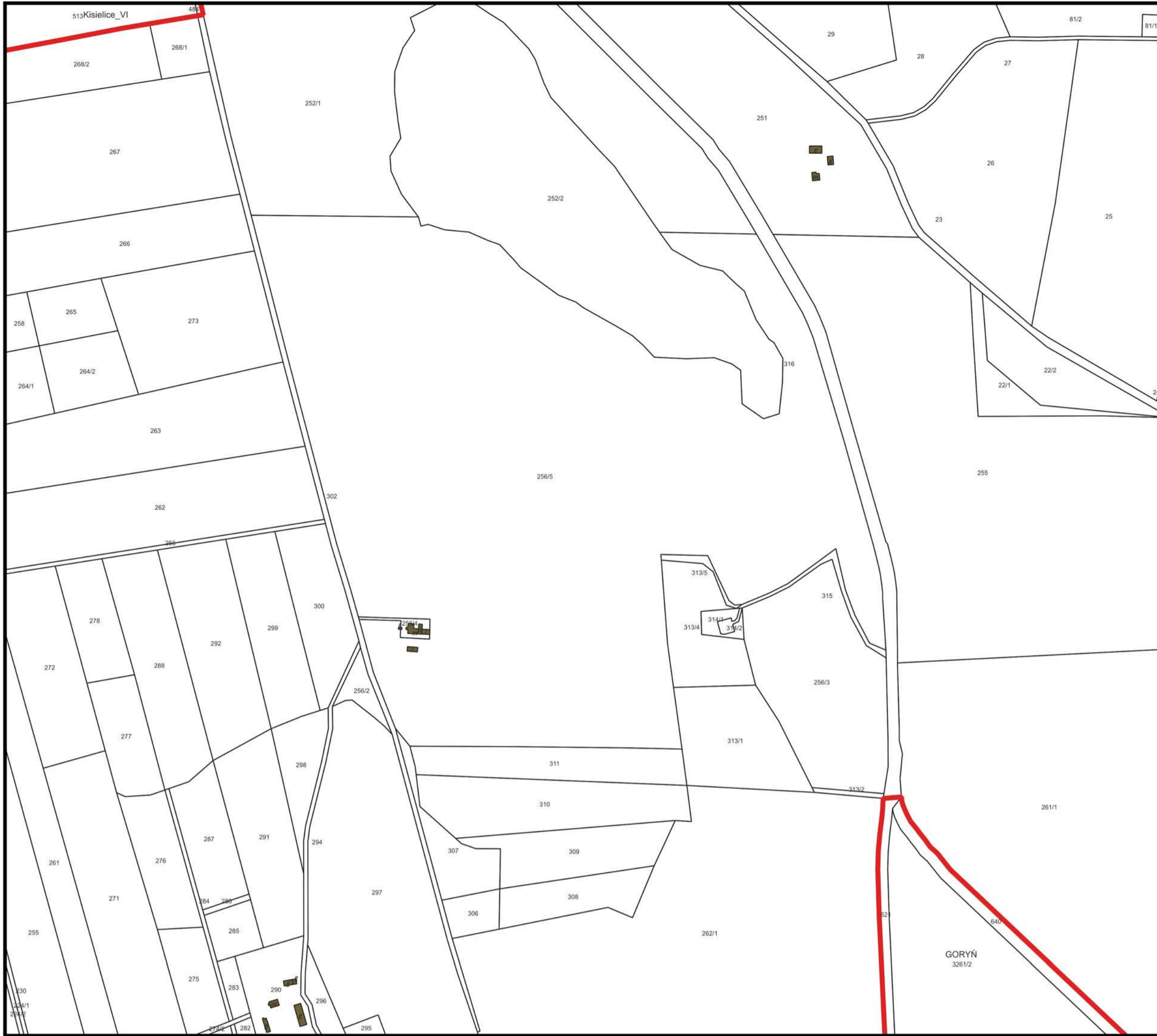
Legenda

- budynki
- obszar rewitalizacji
- KISIELICE V
- KISIELICE VI
- NOWY FOLWARK
- PŁAWY WIELKIE
- PŁAWY WIELKIE 2
- STARY FOLWARK
- STARY FOLWARK 2
- WAŁDOWO
- WOLA
- obszar zdegradowany
- działki

Skala: 1:5000

Mapa obszaru zdegradowanego i obszaru rewitalizacji Gminy Kisielice



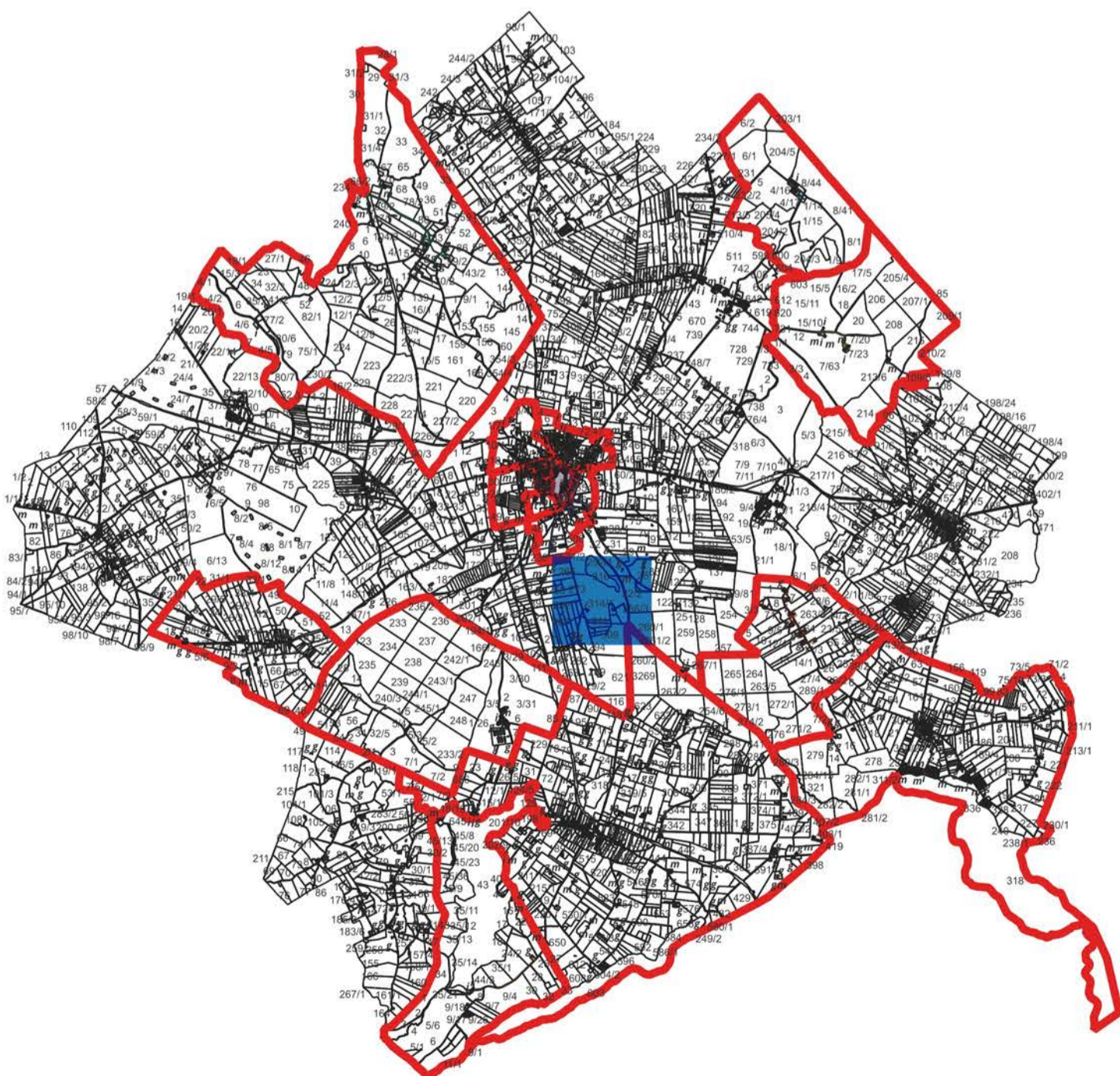


Legenda

- budynki
- obszar rewitalizacji
- KISIELICE V
- KISIELICE VI
- NOWY FOLWARK
- PŁAWTY WIELKIE
- PŁAWTY WIELKIE 2
- STARY FOLWARK
- STARY FOLWARK 2
- WAŁDOWO
- WOLA
- obszar zdegradowany
- działki

Skala: 1:5000

Mapa obszaru
zdegradowanego
i obszaru
rewitalizacji
Gminy Ksielice



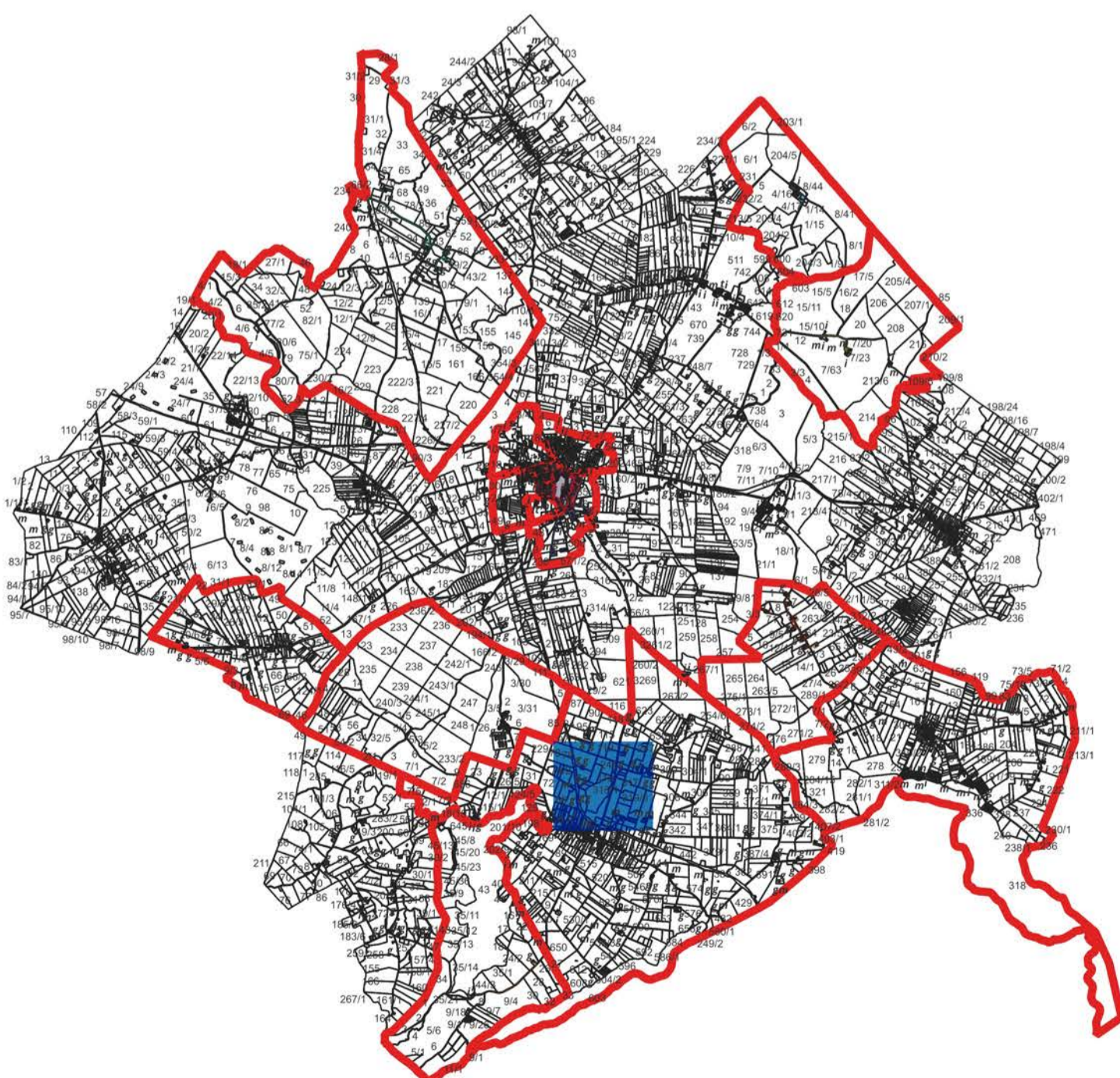


Legenda

- budynki
- obszar rewitalizacji
- KISIELICE V
- KISIELICE VI
- NOWY FOLWARK
- PŁAWTY WIELKIE
- PŁAWTY WIELKIE 2
- STARY FOLWARK
- STARY FOLWARK 2
- WAŁDOWO
- WOLA
- obszar zdegradowany
- działki

Skala: 1:5000

Mapa obszaru
zdegradowanego
i obszaru
rewitalizacji
Gminy Ksielice




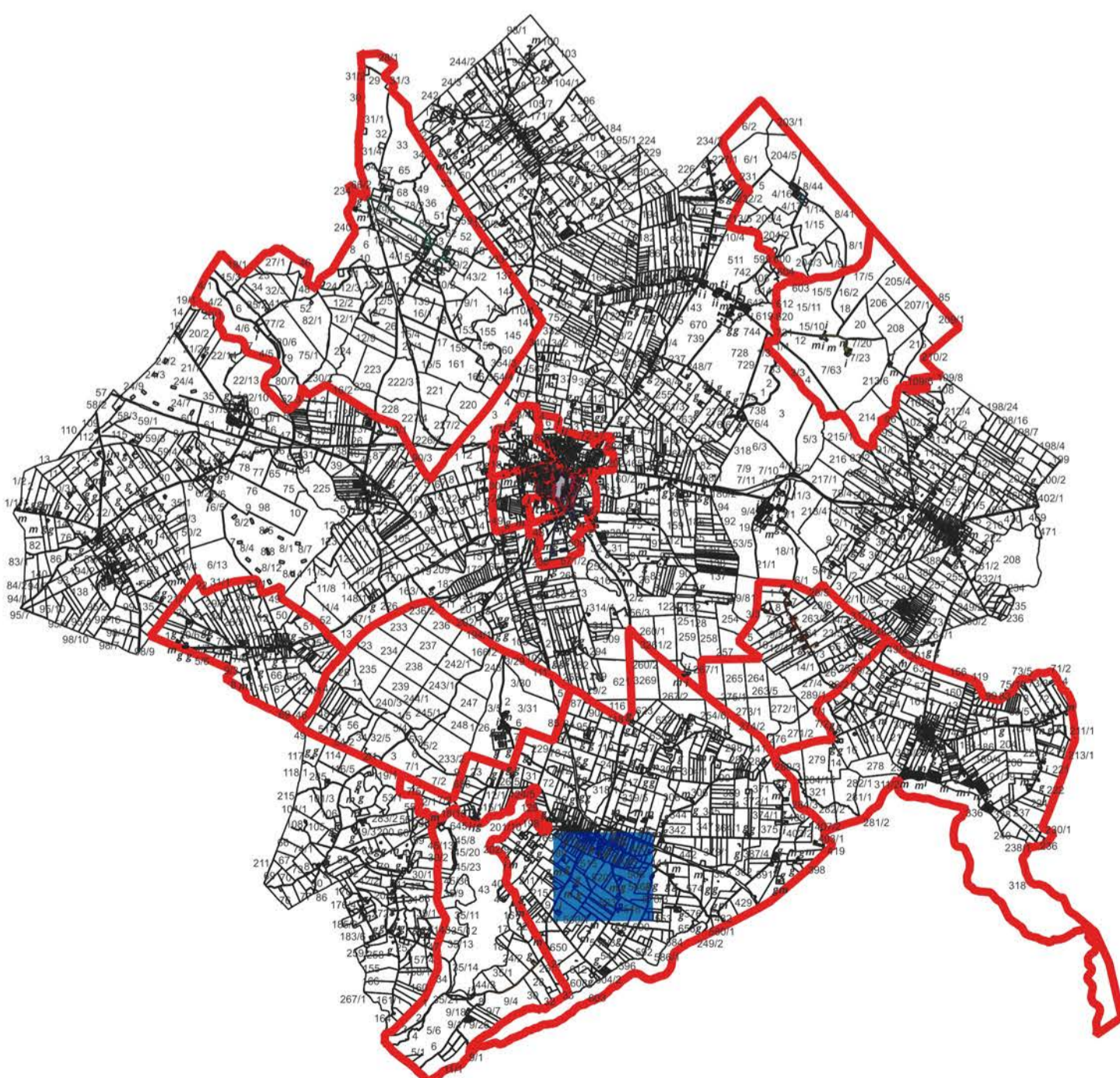


Legenda

- budynki
- obszar rewitalizacji
- KISIELICE V
- KISIELICE VI
- NOWY FOLWARK
- PŁAWTY WIELKIE
- PŁAWTY WIELKIE 2
- STARY FOLWARK
- STARY FOLWARK 2
- WAŁDOWO
- WOLA
- obszar zdegradowany
- działki

Skala: 1:5000

Mapa obszaru
zdegradowanego
i obszaru
rewitalizacji
Gminy Ksielice




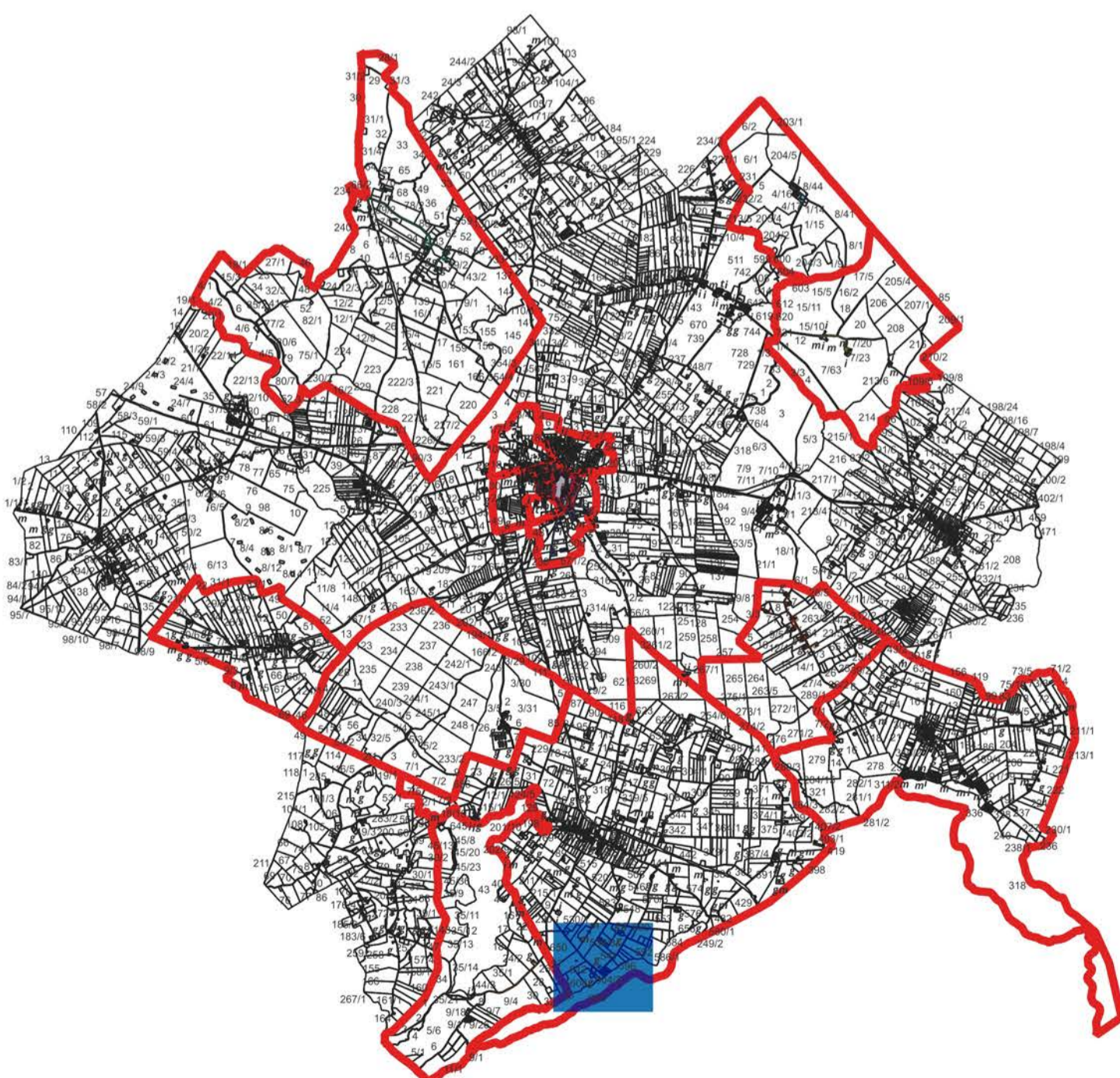


Legenda

- budynki
- obszar rewitalizacji
- KISIELICE V
- KISIELICE VI
- NOWY FOLWARK
- PŁAWTY WIELKIE
- PŁAWTY WIELKIE 2
- STARY FOLWARK
- STARY FOLWARK 2
- WAŁDOWO
- WOLA
- obszar zdegradowany
- działki

Skala: 1:5000


Mapa obszaru zdegradowanego i obszaru rewitalizacji Gminy Ksielice





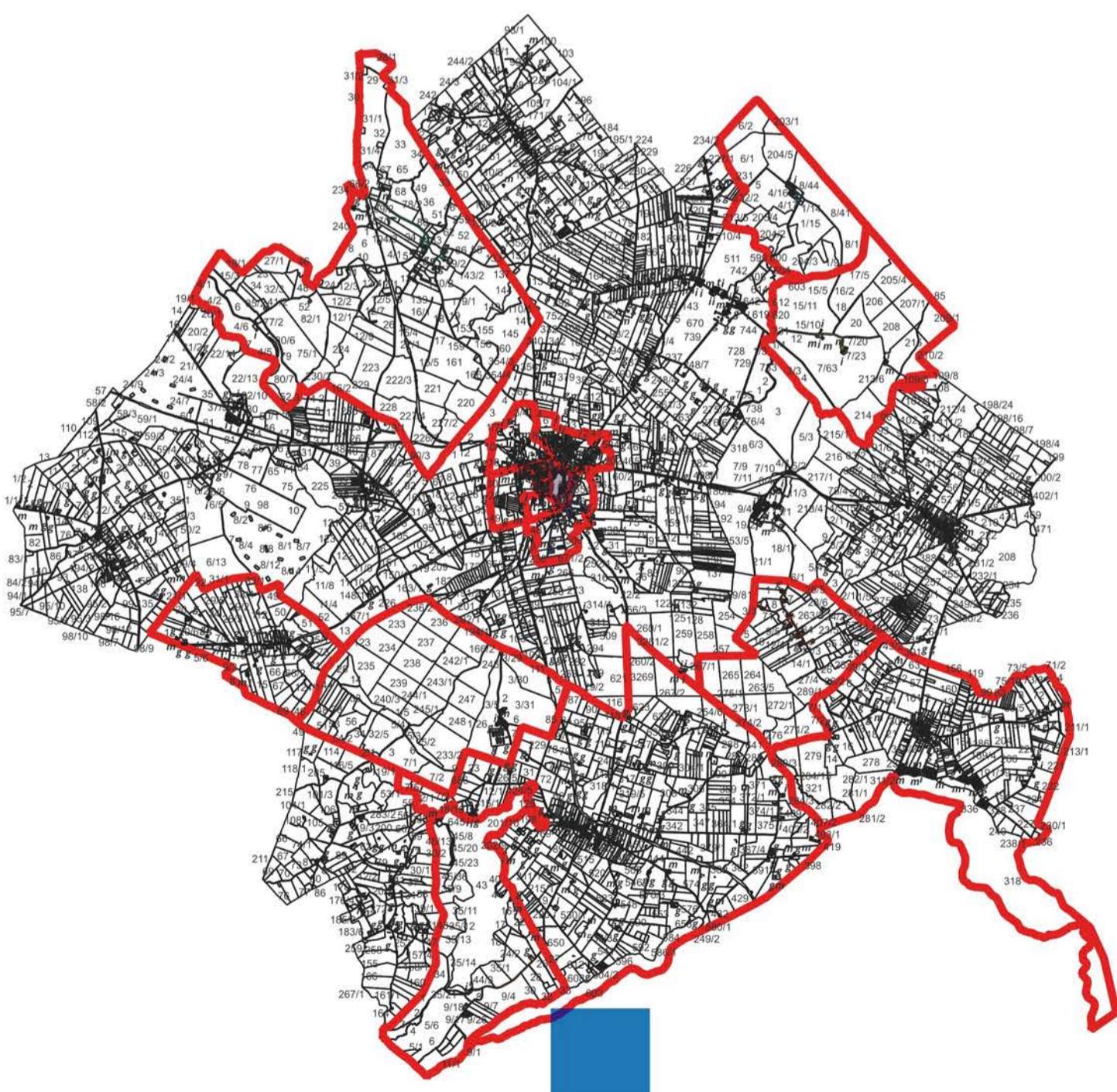
Legenda

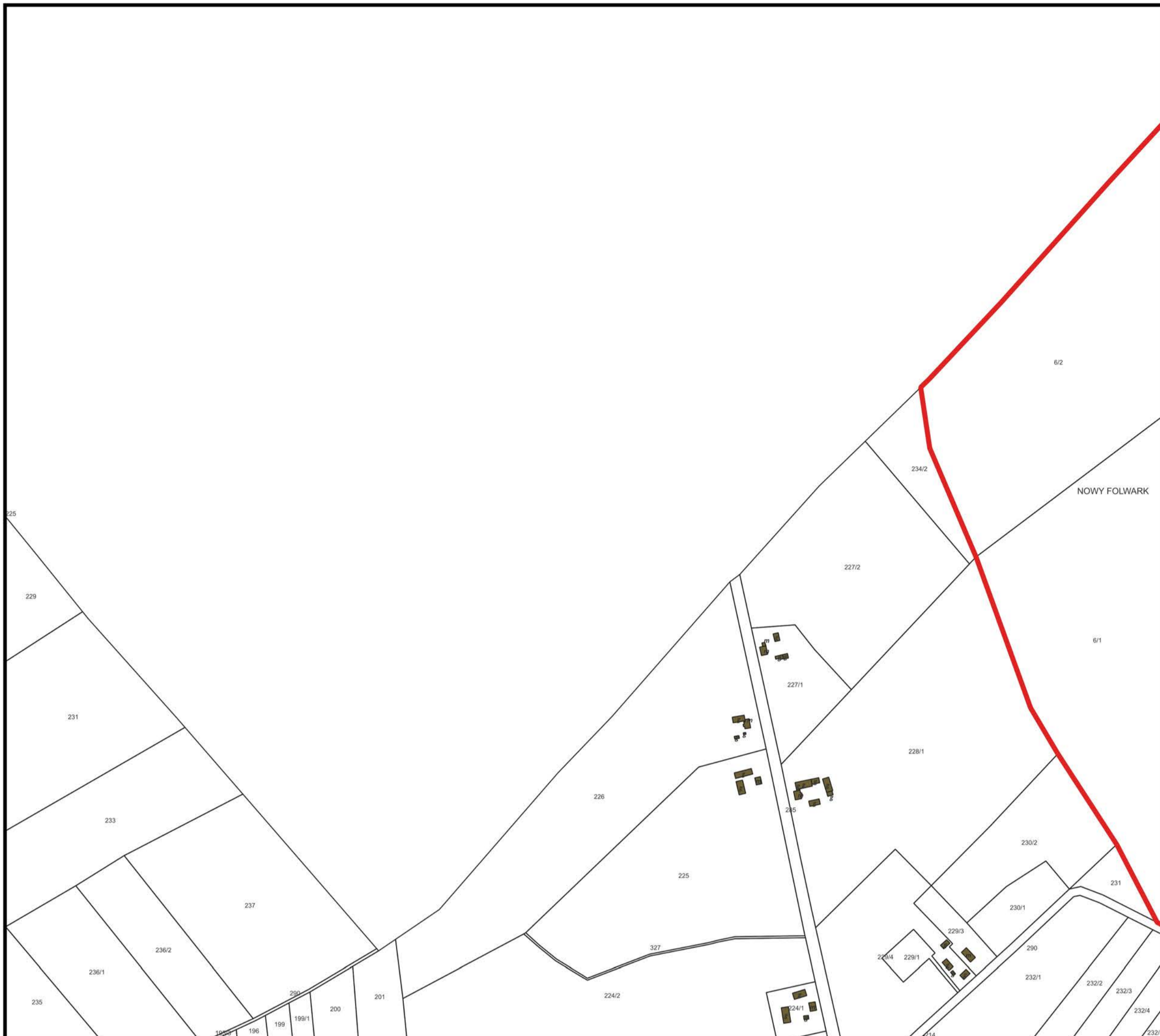
-  budynki
- obszar rewitalizacji
-  KISIELICE V
-  KISIELICE VI
-  NOWY FOLWARK
-  PŁAWTY WIELKIE
-  PŁAWTY WIELKIE 2
-  STARY FOLWARK
-  STARY FOLWARK 2
-  WAŁDOWO
-  WOLA
-  obszar zdegradowany
-  działki



Skala: 1:5000

Mapa obszaru
zdegradowanego
i obszaru
rewitalizacji
Gminy Ksielice



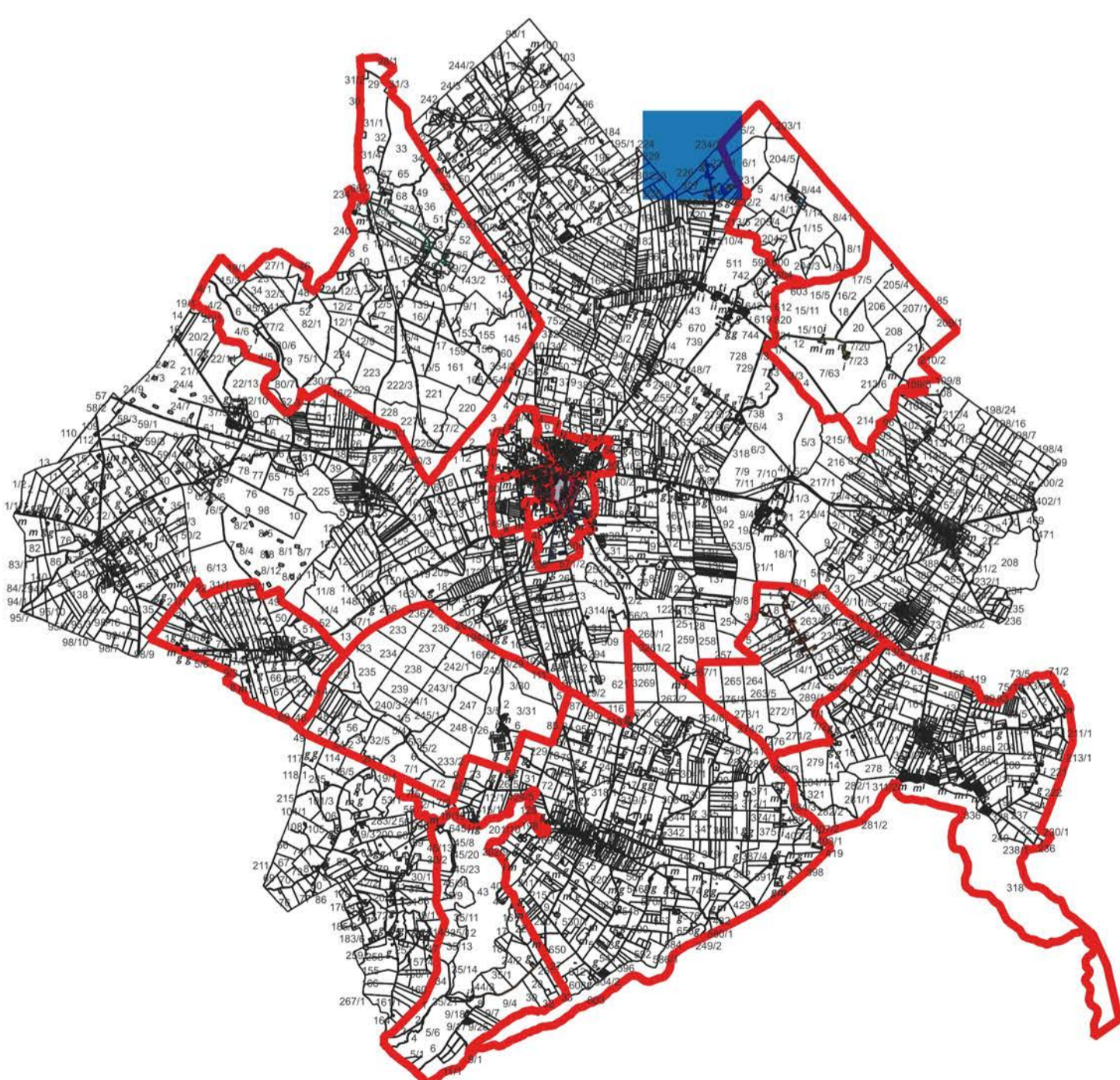


Legenda

- budynki
- obszar rewitalizacji
- KISIELICE V
- KISIELICE VI
- NOWY FOLWARK
- PŁAWTY WIELKIE
- PŁAWTY WIELKIE 2
- STARY FOLWARK
- STARY FOLWARK 2
- WAŁDOWO
- WOLA
- obszar zdegradowany
- działki

Skala: 1:5000

Mapa obszaru zdegradowanego i obszaru rewitalizacji Gminy Ksielice




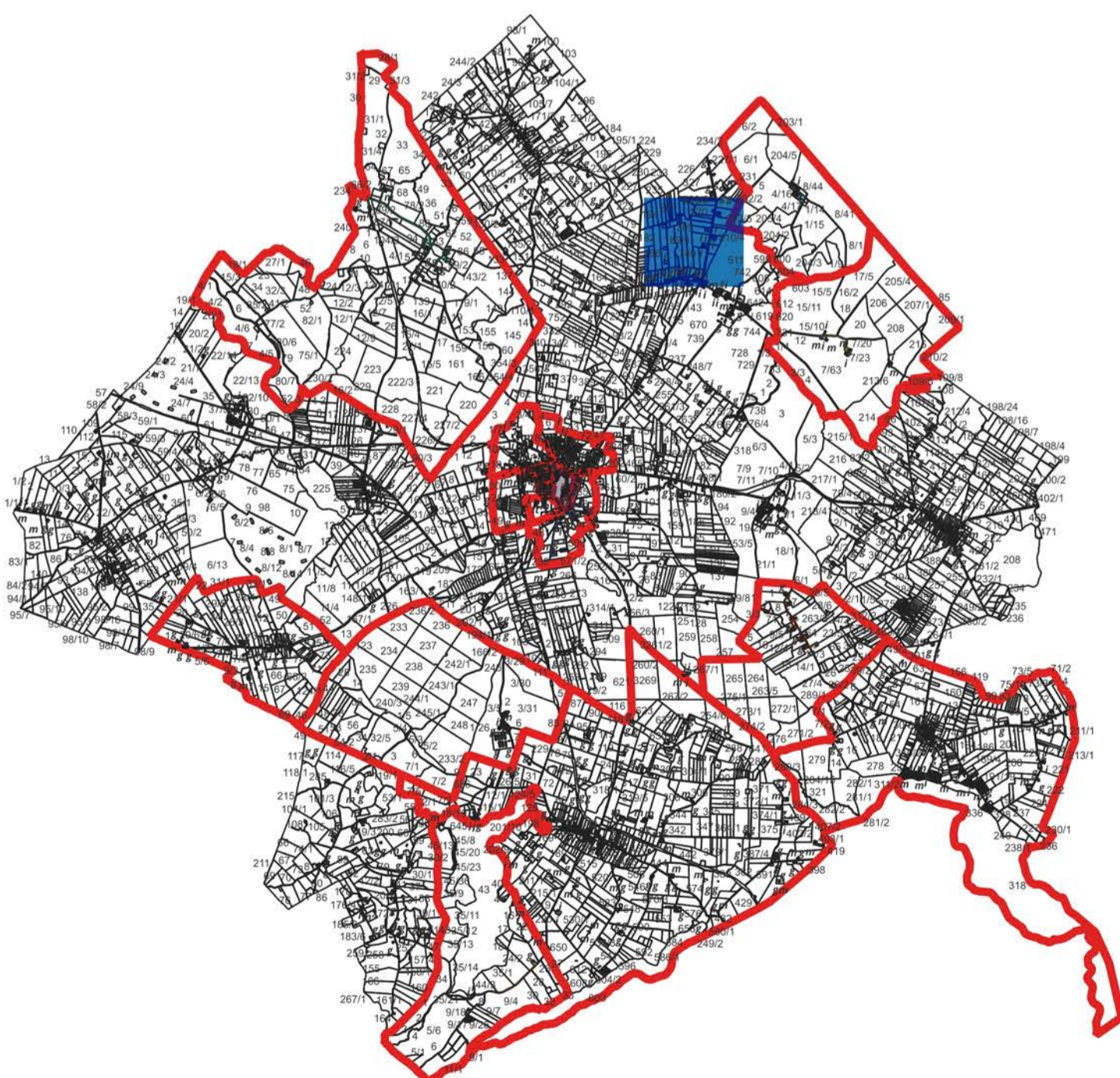


Legenda

- budynki
- obszar rewitalizacji
- KISIELICE V
- KISIELICE VI
- NOWY FOLWARK
- PŁAWTY WIELKIE
- PŁAWTY WIELKIE 2
- STARY FOLWARK
- STARY FOLWARK 2
- WAŁDOWO
- WOLA
- obszar zdegradowany
- działki

Skala: 1:5000

Mapa obszaru
zdegradowanego
i obszaru
rewitalizacji
Gminy Ksielice



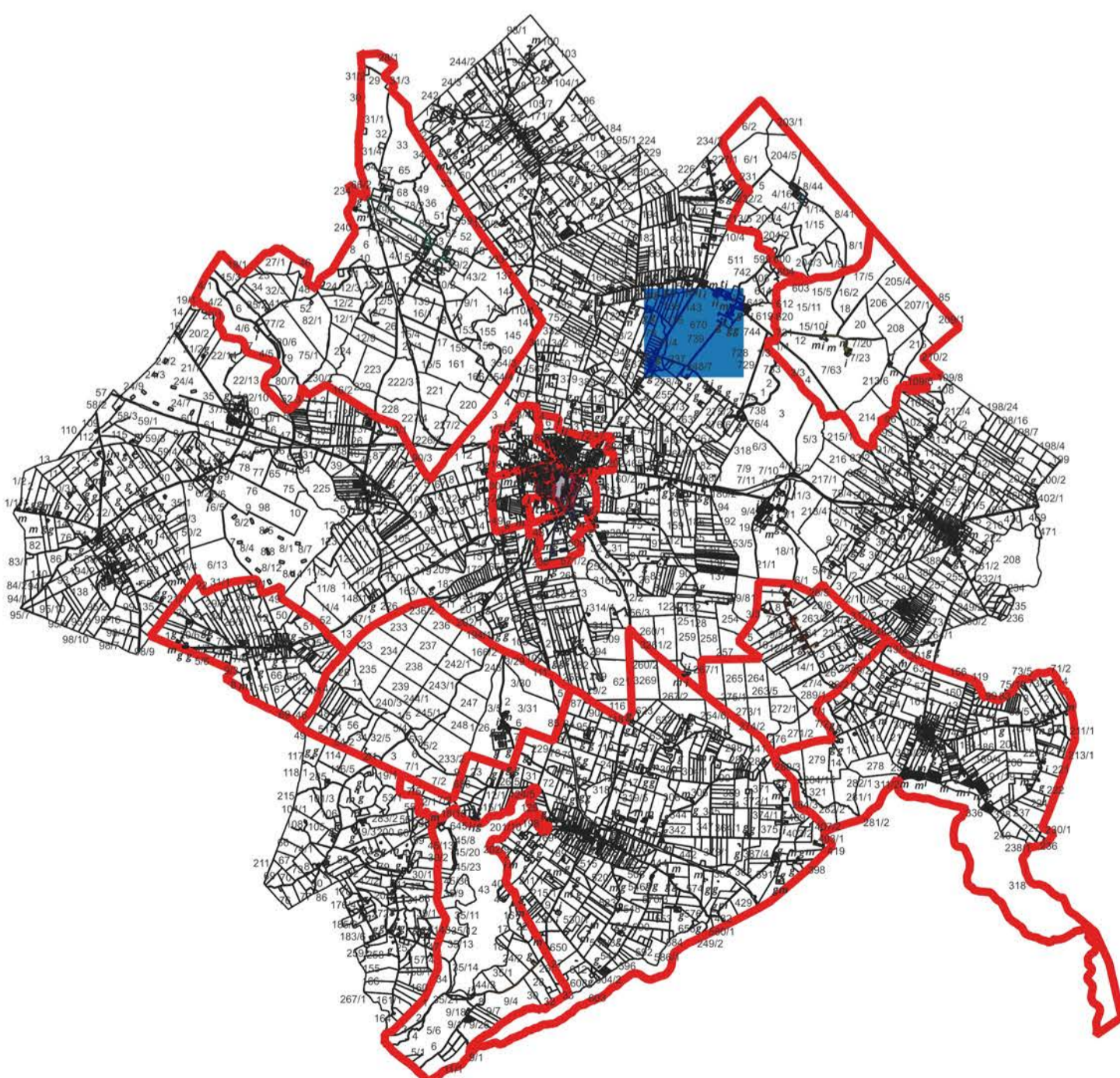


Legenda

- budynki
- obszar rewitalizacji
- KISIELICE V
- KISIELICE VI
- NOWY FOLWARK
- PŁAWTY WIELKIE
- PŁAWTY WIELKIE 2
- STARY FOLWARK
- STARY FOLWARK 2
- WAŁDOWO
- WOLA
- obszar zdegradowany
- działki

Skala: 1:5000

Mapa obszaru
zdegradowanego
i obszaru
rewitalizacji
Gminy Ksielice



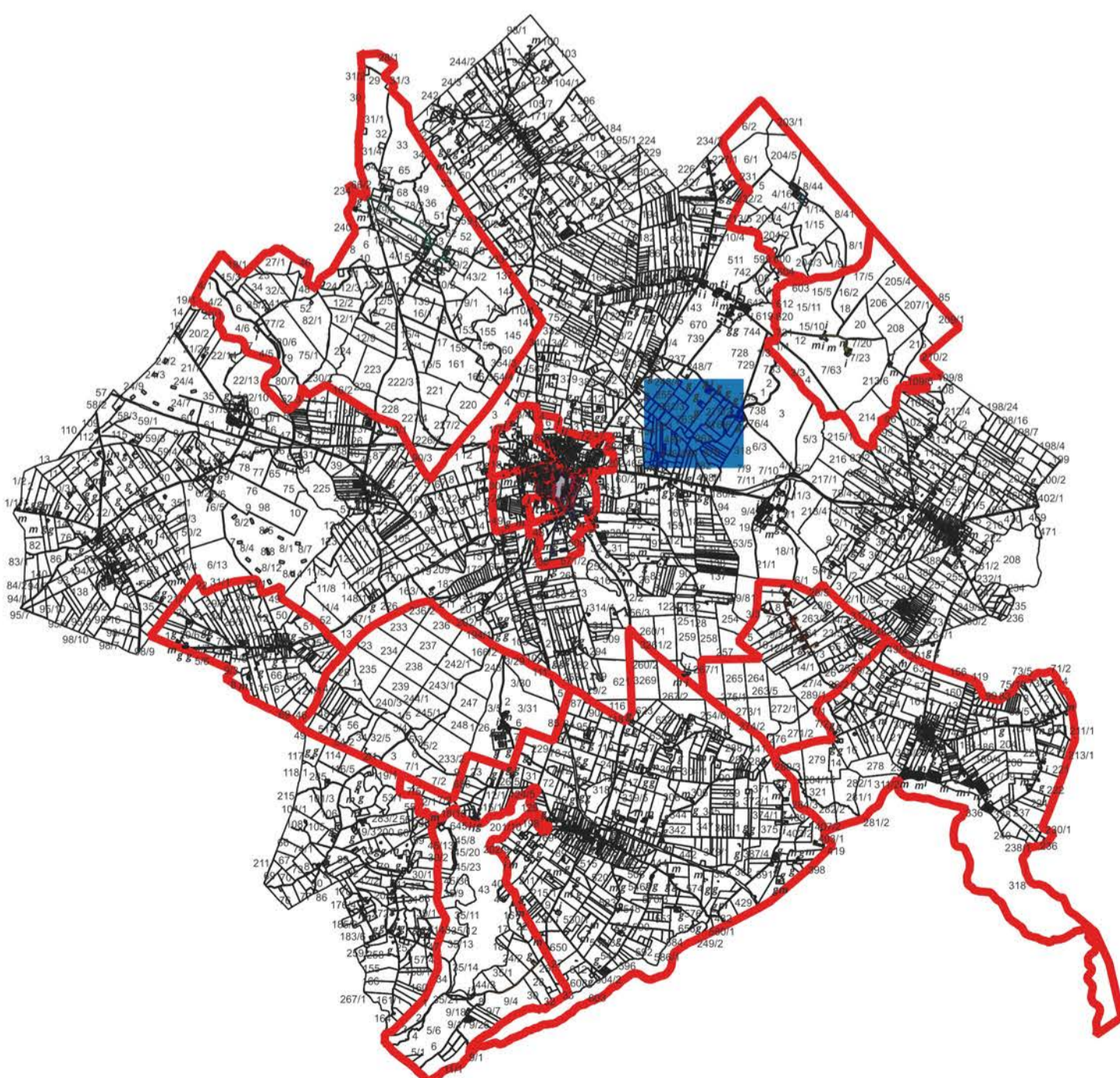


Legenda

- budynki
- obszar rewitalizacji
- KISIELICE V
- KISIELICE VI
- NOWY FOLWARK
- PŁAWTY WIELKIE
- PŁAWTY WIELKIE 2
- STARY FOLWARK
- STARY FOLWARK 2
- WAŁDOWO
- WOLA
- obszar zdegradowany
- działki

Skala: 1:5000

Mapa obszaru
zdegradowanego
i obszaru
rewitalizacji
Gminy Ksielice



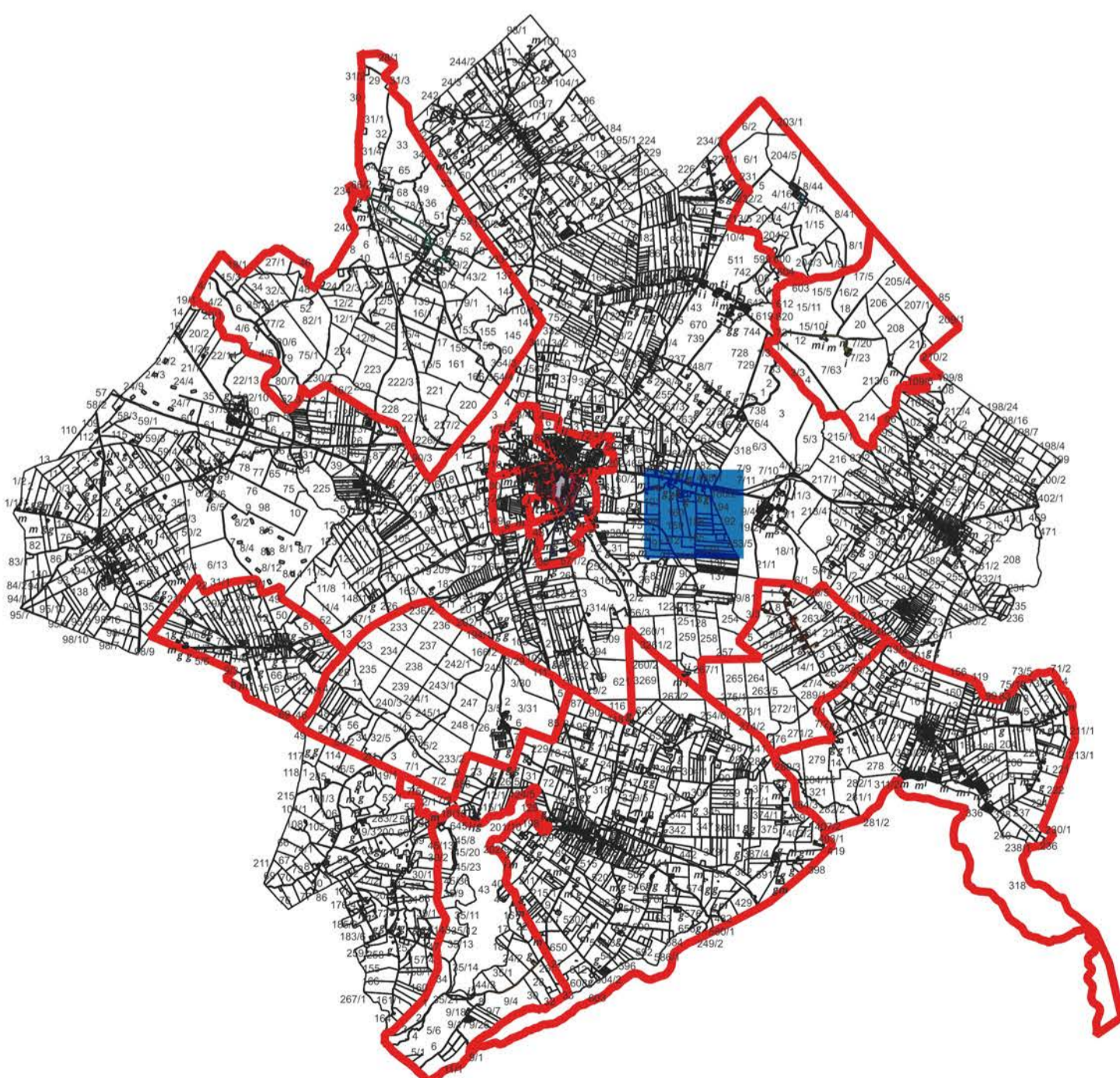


Legenda

- budynki
- obszar rewitalizacji
- KISIELICE V
- KISIELICE VI
- NOWY FOLWARK
- PŁAWTY WIELKIE
- PŁAWTY WIELKIE 2
- STARY FOLWARK
- STARY FOLWARK 2
- WAŁDOWO
- WOLA
- obszar zdegradowany
- działki

Skala: 1:5000

Mapa obszaru
zdegradowanego
i obszaru
rewitalizacji
Gminy Ksielice



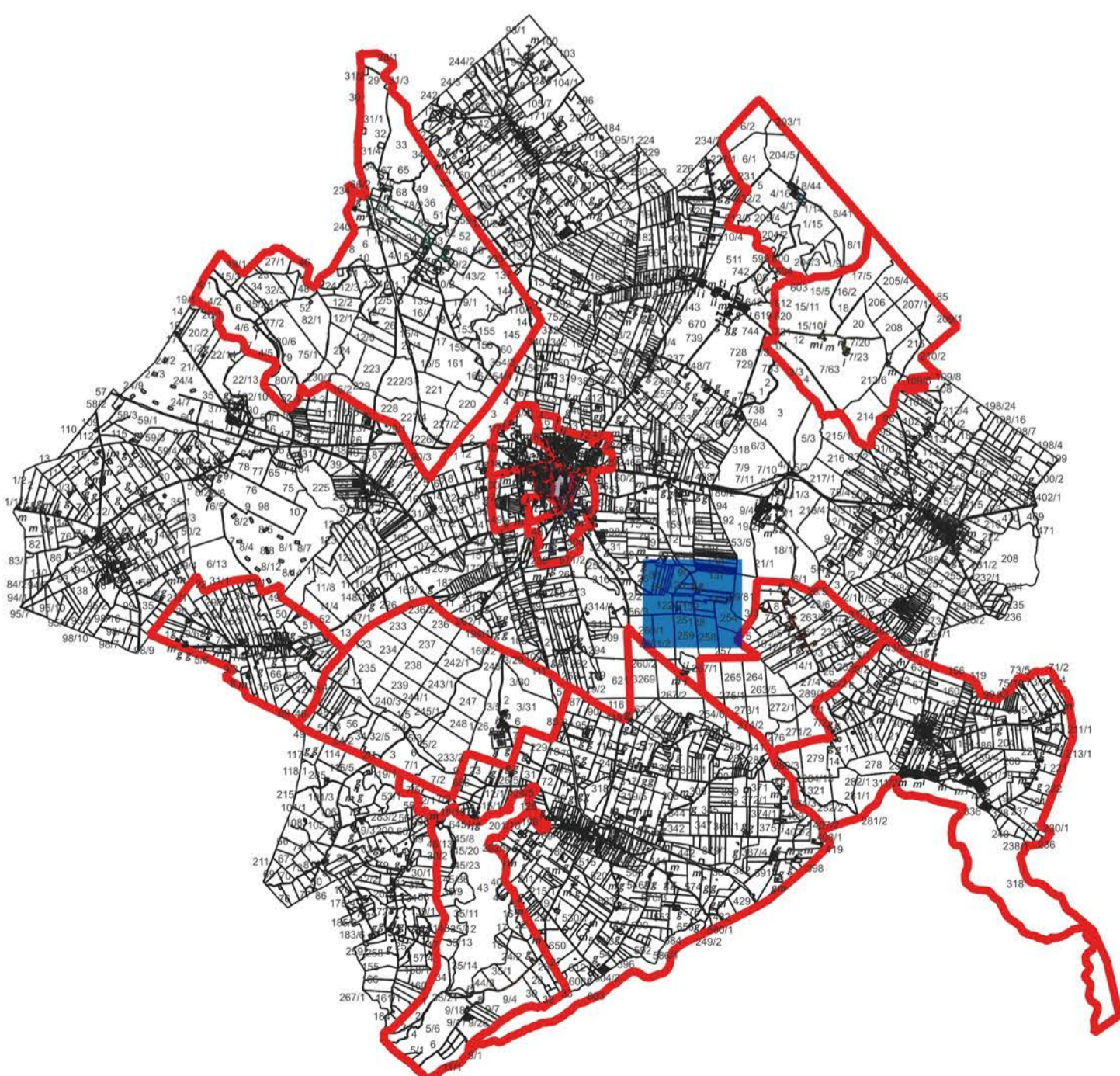


Legenda

- budynki
- obszar rewitalizacji
- KISIELICE V
- KISIELICE VI
- NOWY FOLWARK
- PŁAWTY WIELKIE
- PŁAWTY WIELKIE 2
- STARY FOLWARK
- STARY FOLWARK 2
- WAŁDOWO
- WOLA
- obszar zdegradowany
- działki

Skala: 1:5000

Mapa obszaru zdegradowanego i obszaru rewitalizacji Gminy Ksielice



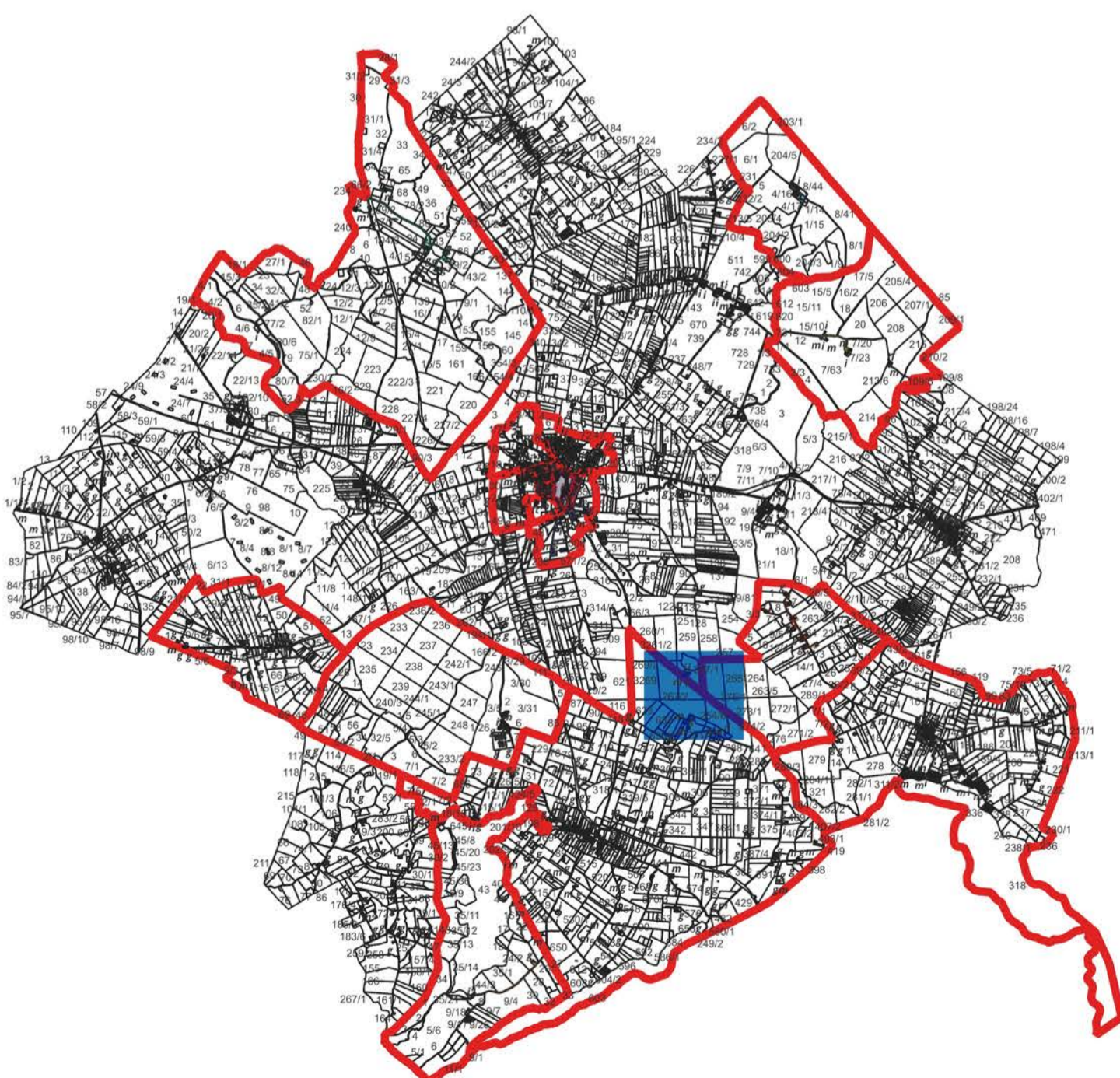


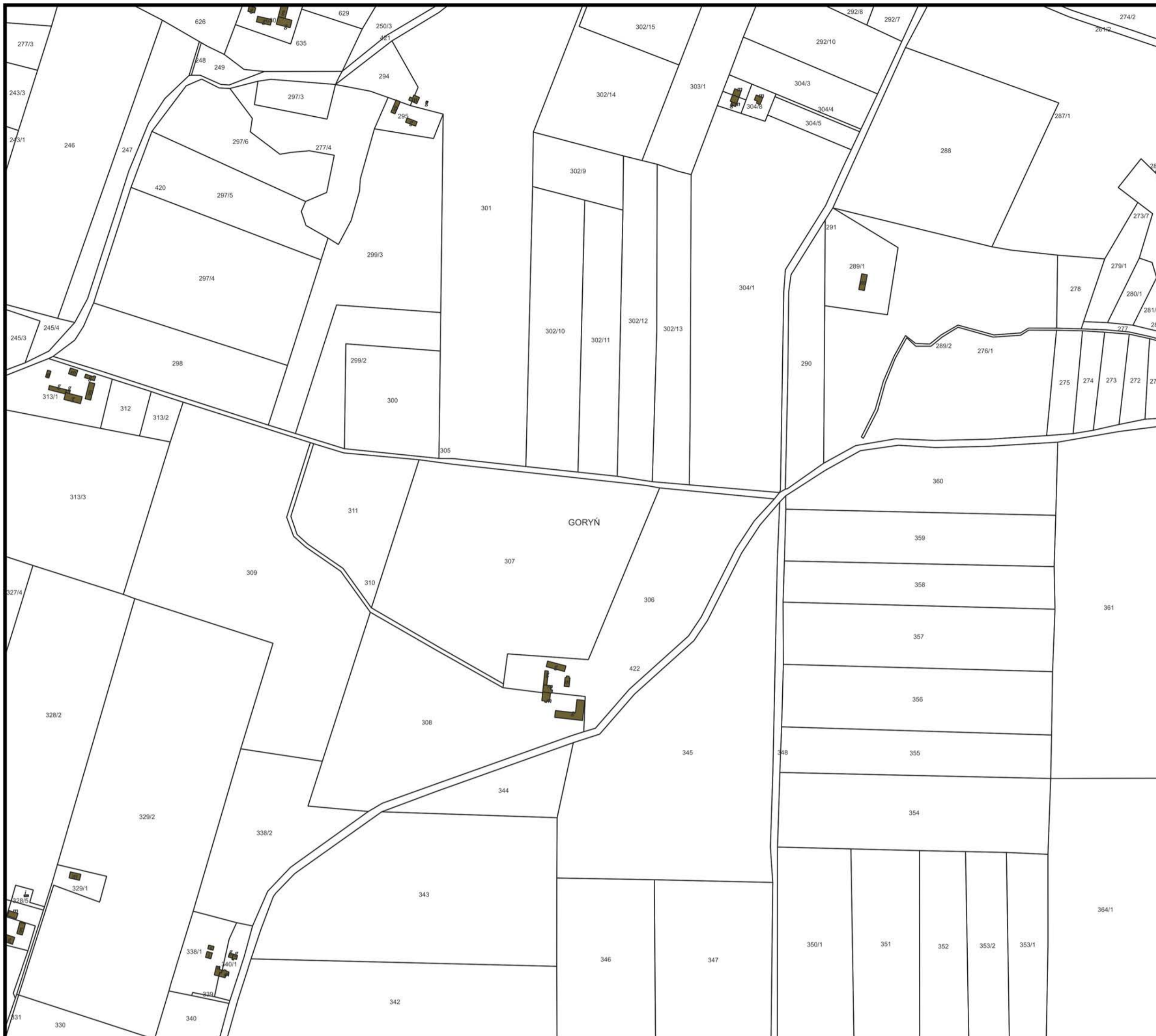
Legenda

- budynki
- obszar rewitalizacji
- KISIELICE V
- KISIELICE VI
- NOWY FOLWARK
- PŁAWTY WIELKIE
- PŁAWTY WIELKIE 2
- STARY FOLWARK
- STARY FOLWARK 2
- WAŁDOWO
- WOLA
- obszar zdegradowany
- działki

Skala: 1:5000

Mapa obszaru
zdegradowanego
i obszaru
rewitalizacji
Gminy Ksielice



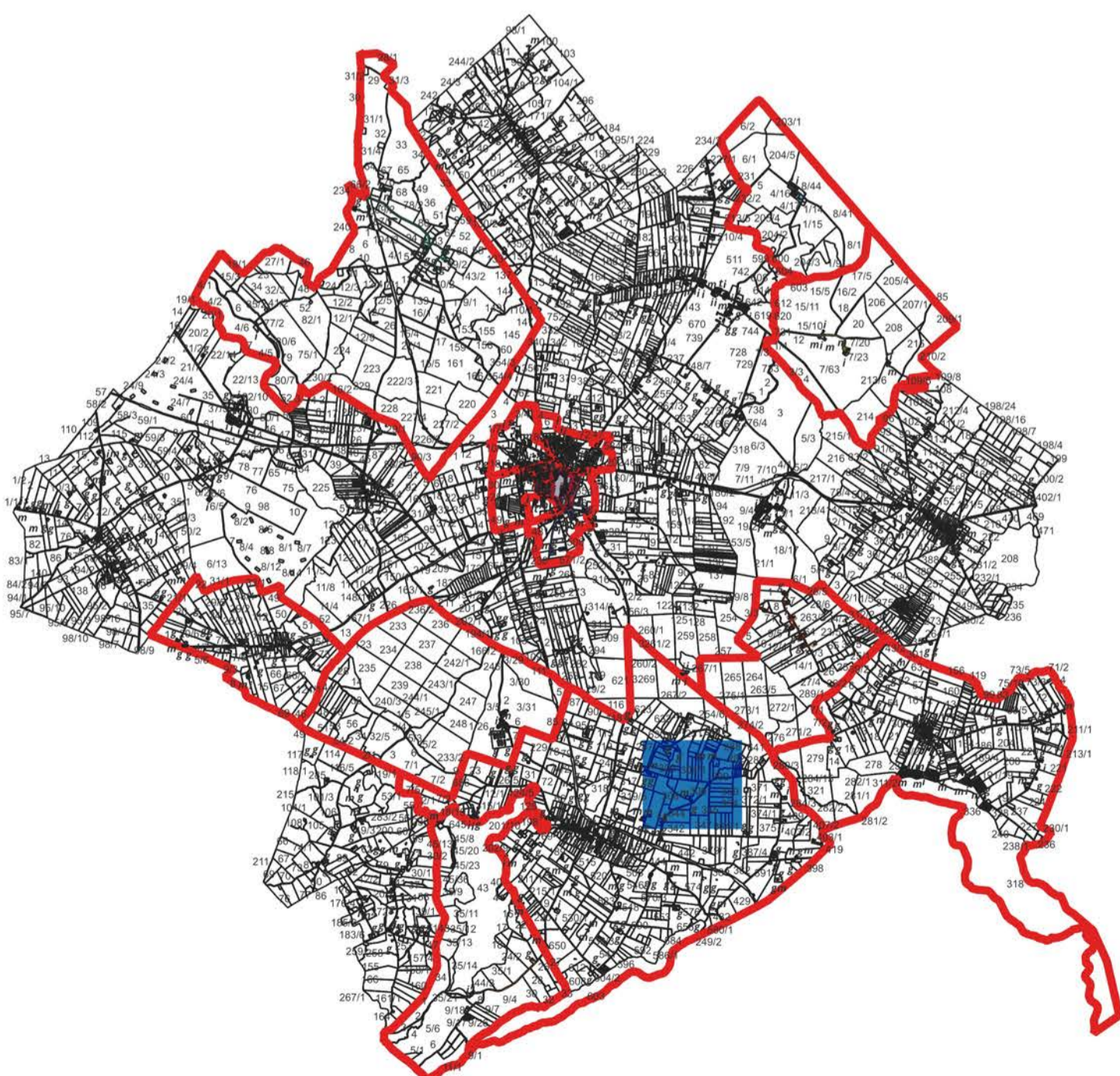


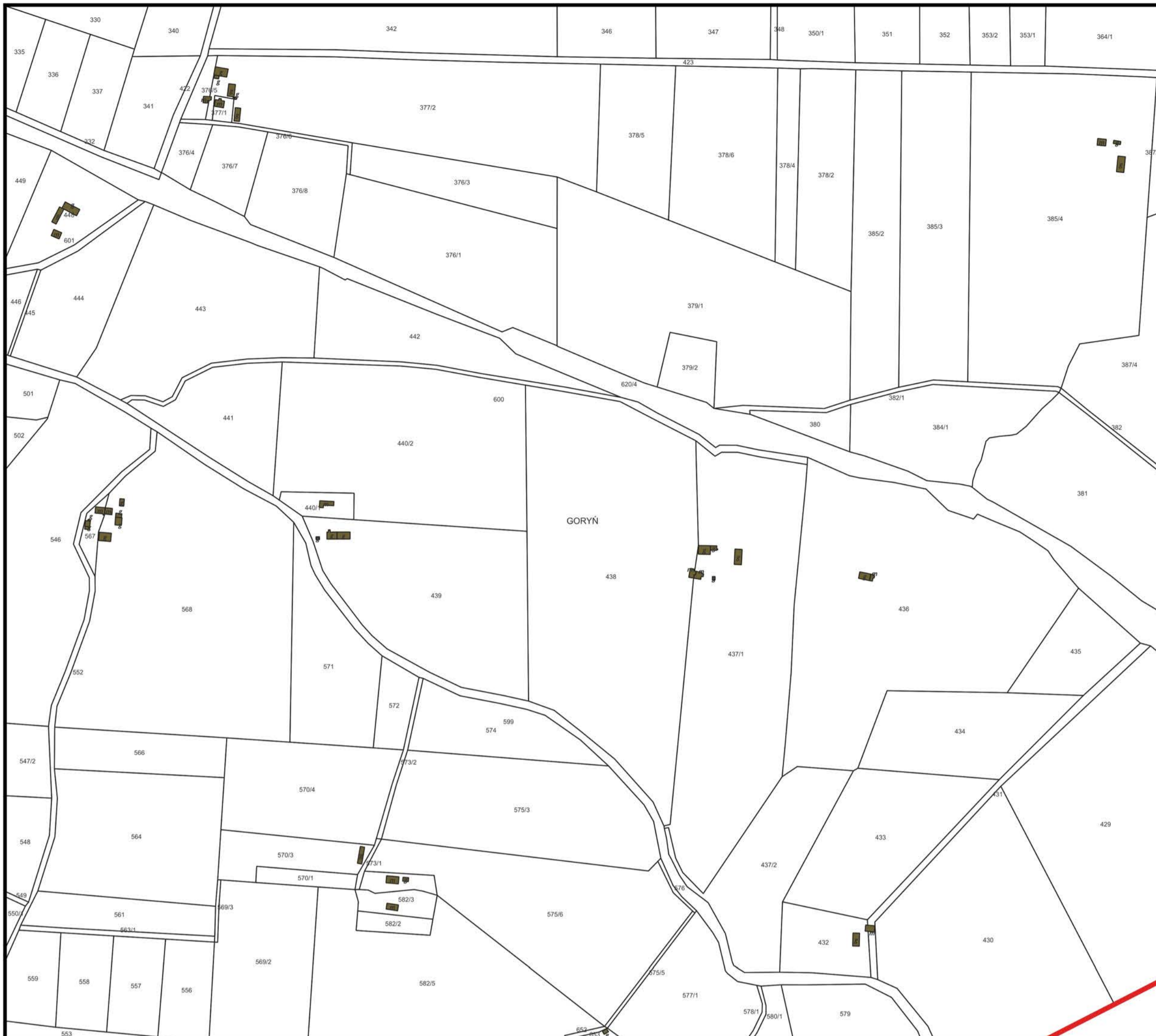
Legenda

- budynki
- obszar rewitalizacji
- KISIELICE V
- KISIELICE VI
- NOWY FOLWARK
- PŁAWTY WIELKIE
- PŁAWTY WIELKIE 2
- STARY FOLWARK
- STARY FOLWARK 2
- WAŁDOWO
- WOLA
- obszar zdegradowany
- działki

Skala: 1:5000

Mapa obszaru zdegradowanego i obszaru rewitalizacji Gminy Ksielice



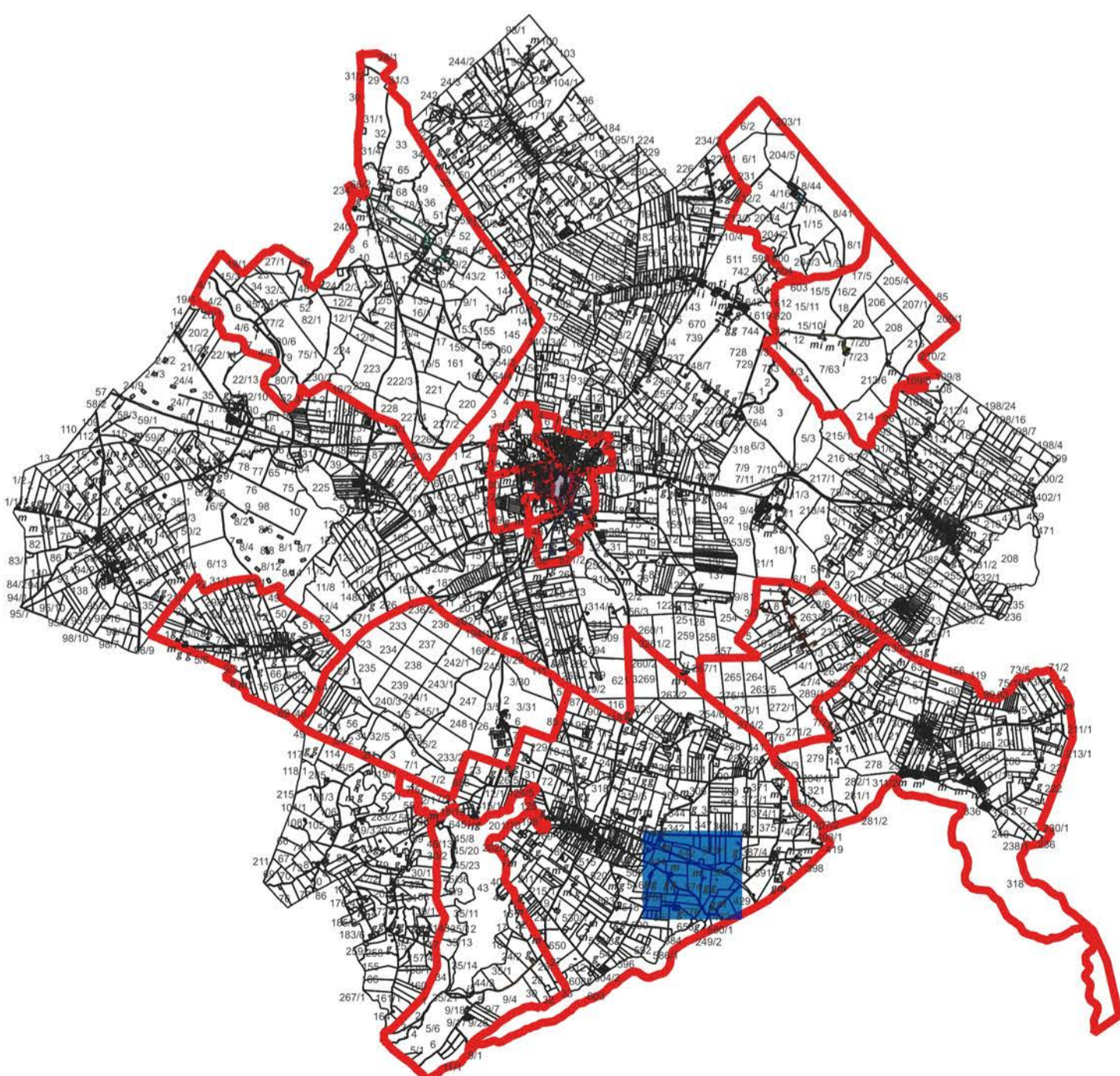


Legenda

- budynki
- obszar rewitalizacji
- KISIELICE V
- KISIELICE VI
- NOWY FOLWARK
- PŁAWTY WIELKIE
- PŁAWTY WIELKIE 2
- STARY FOLWARK
- STARY FOLWARK 2
- WAŁDOWO
- WOLA
- obszar zdegradowany
- działki

Skala: 1:5000

Mapa obszaru zdegradowanego i obszaru rewitalizacji Gminy Ksielice




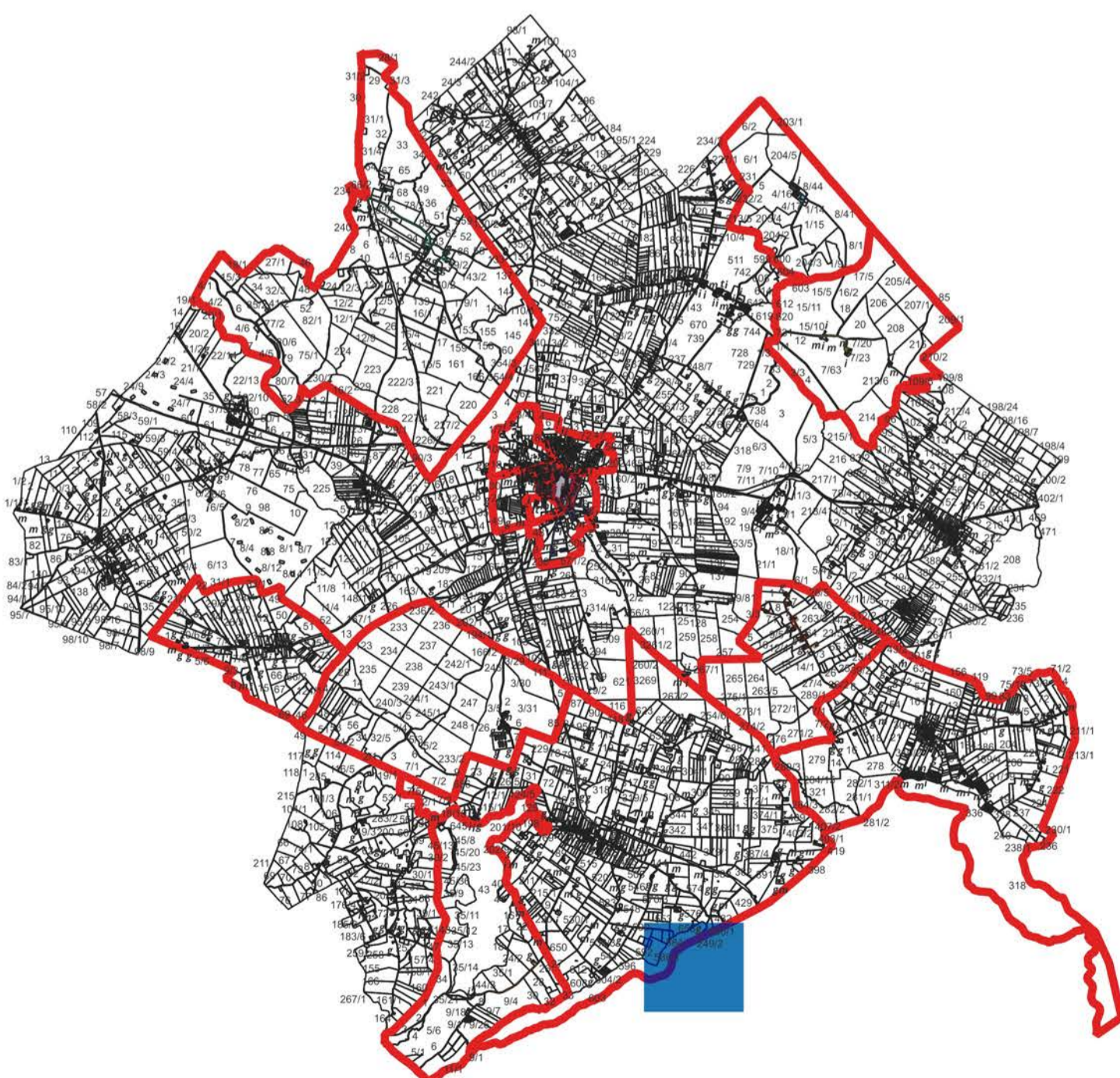


Legenda

-  budynki
- obszar rewitalizacji
-  KISIELICE V
-  KISIELICE VI
-  NOWY FOLWARK
-  PŁAWTY WIELKIE
-  PŁAWTY WIELKIE 2
-  STARY FOLWARK
-  STARY FOLWARK 2
-  WAŁDOWO
-  WOLA
-  obszar zdegradowany
-  działki

Skala: 1:5000


Mapa obszaru
zdegradowanego
i obszaru
rewitalizacji
Gminy Ksielice





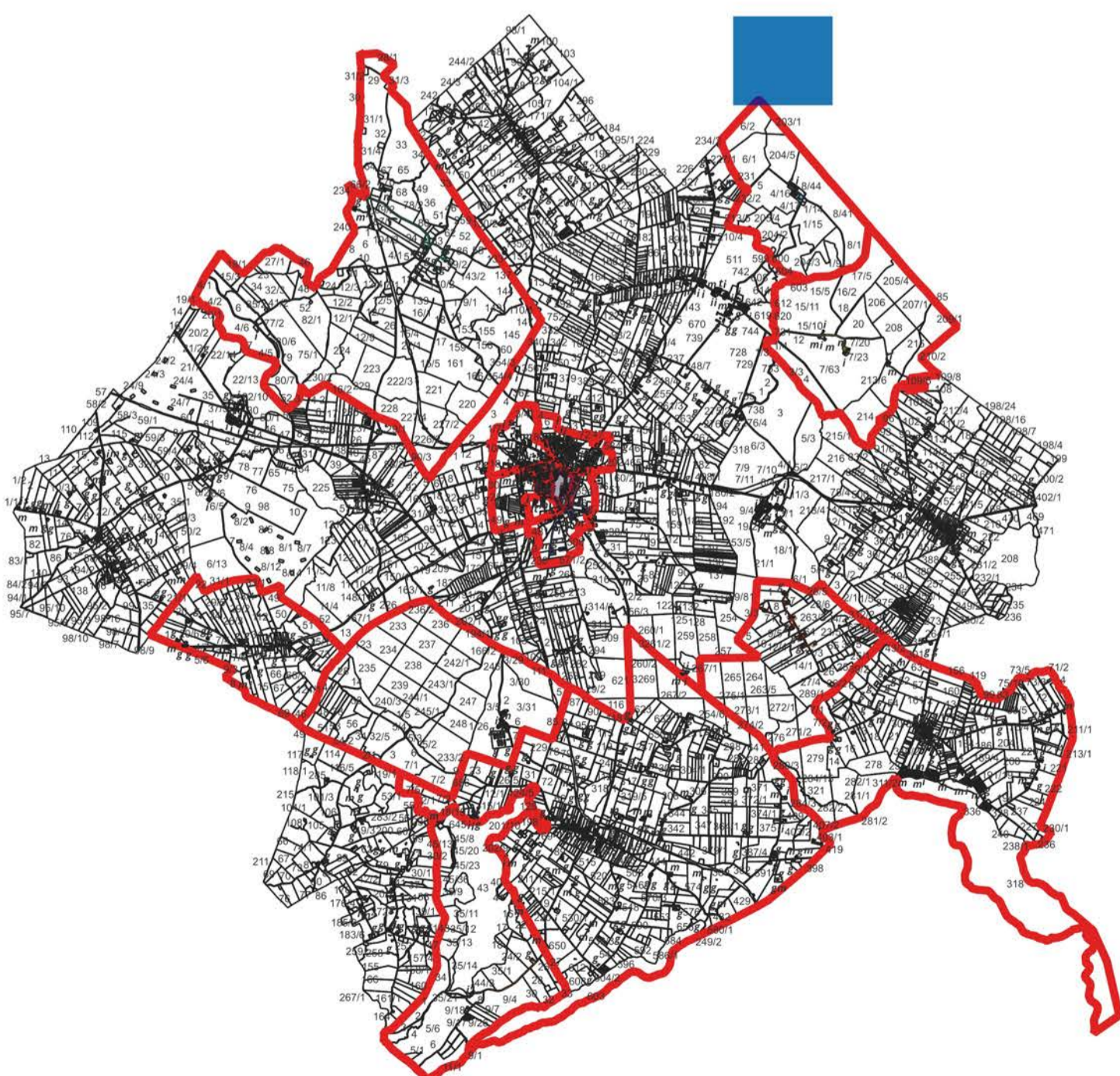
Legenda

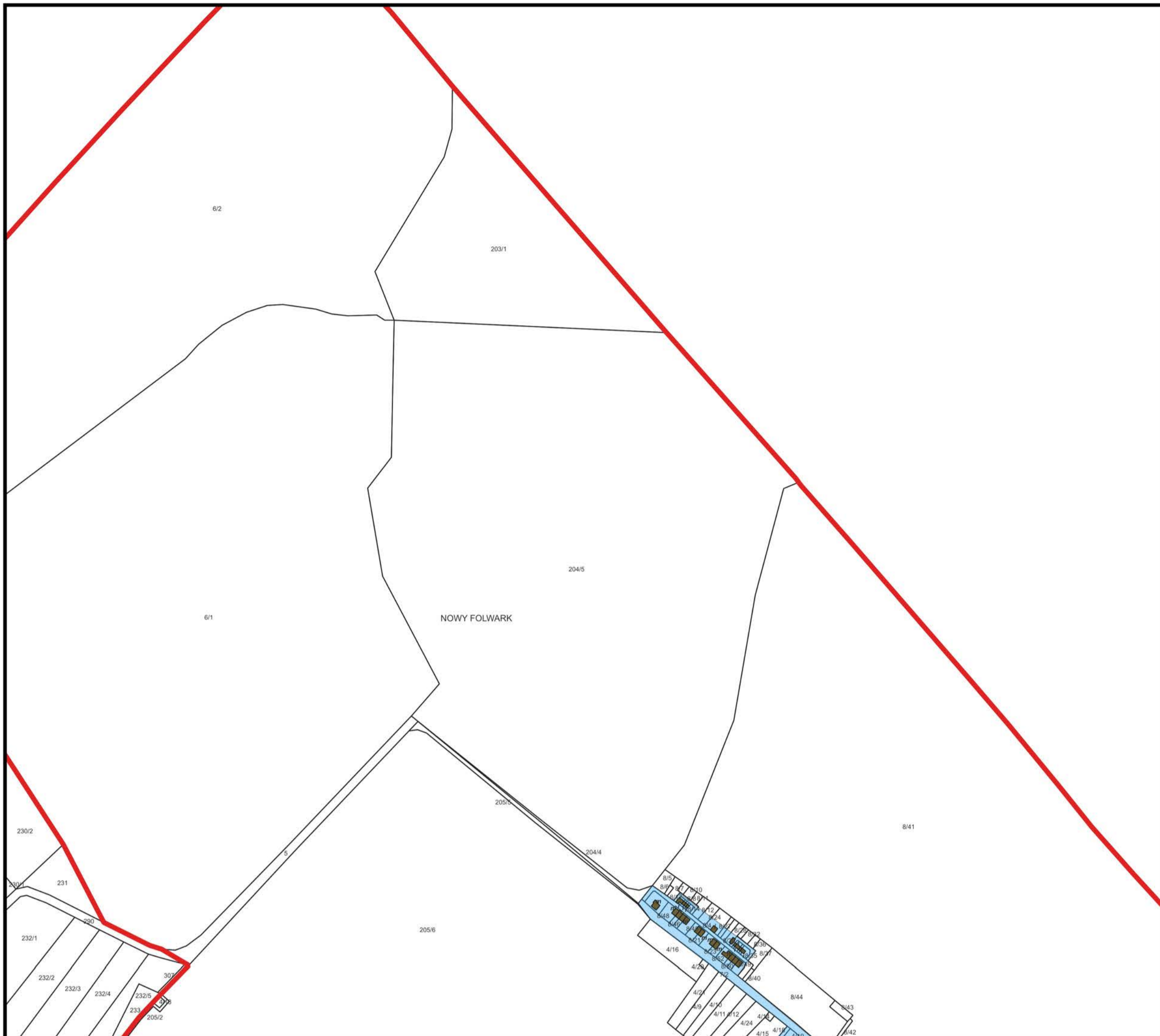
- budynki
- obszar rewitalizacji
- KISIELICE V
- KISIELICE VI
- NOWY FOLWARK
- PŁAWTY WIELKIE
- PŁAWTY WIELKIE 2
- STARY FOLWARK
- STARY FOLWARK 2
- WAŁDOWO
- WOLA
- obszar zdegradowany
- działki



Skala: 1:5000

Mapa obszaru zdegradowanego i obszaru rewitalizacji Gminy Ksielice



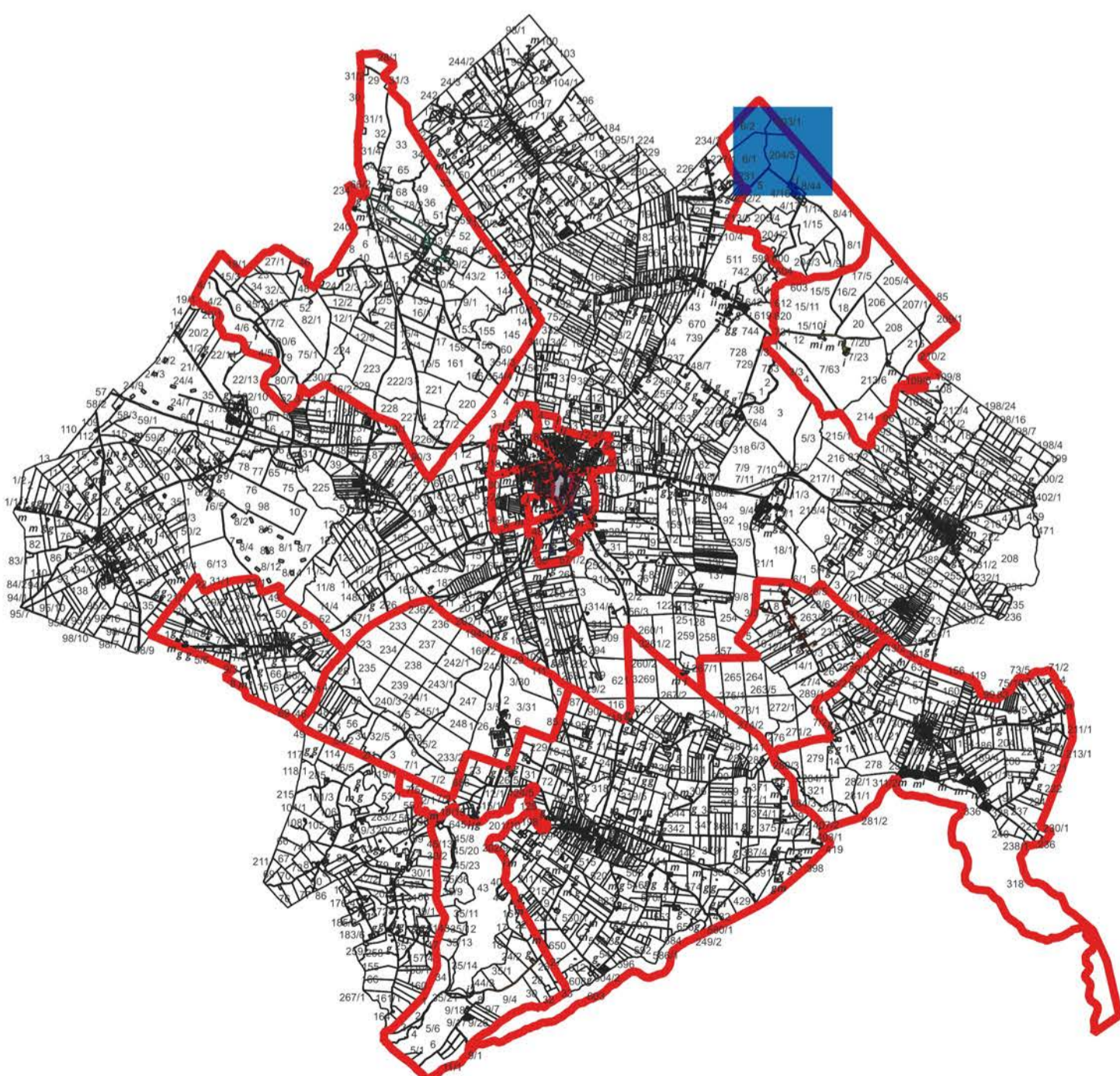


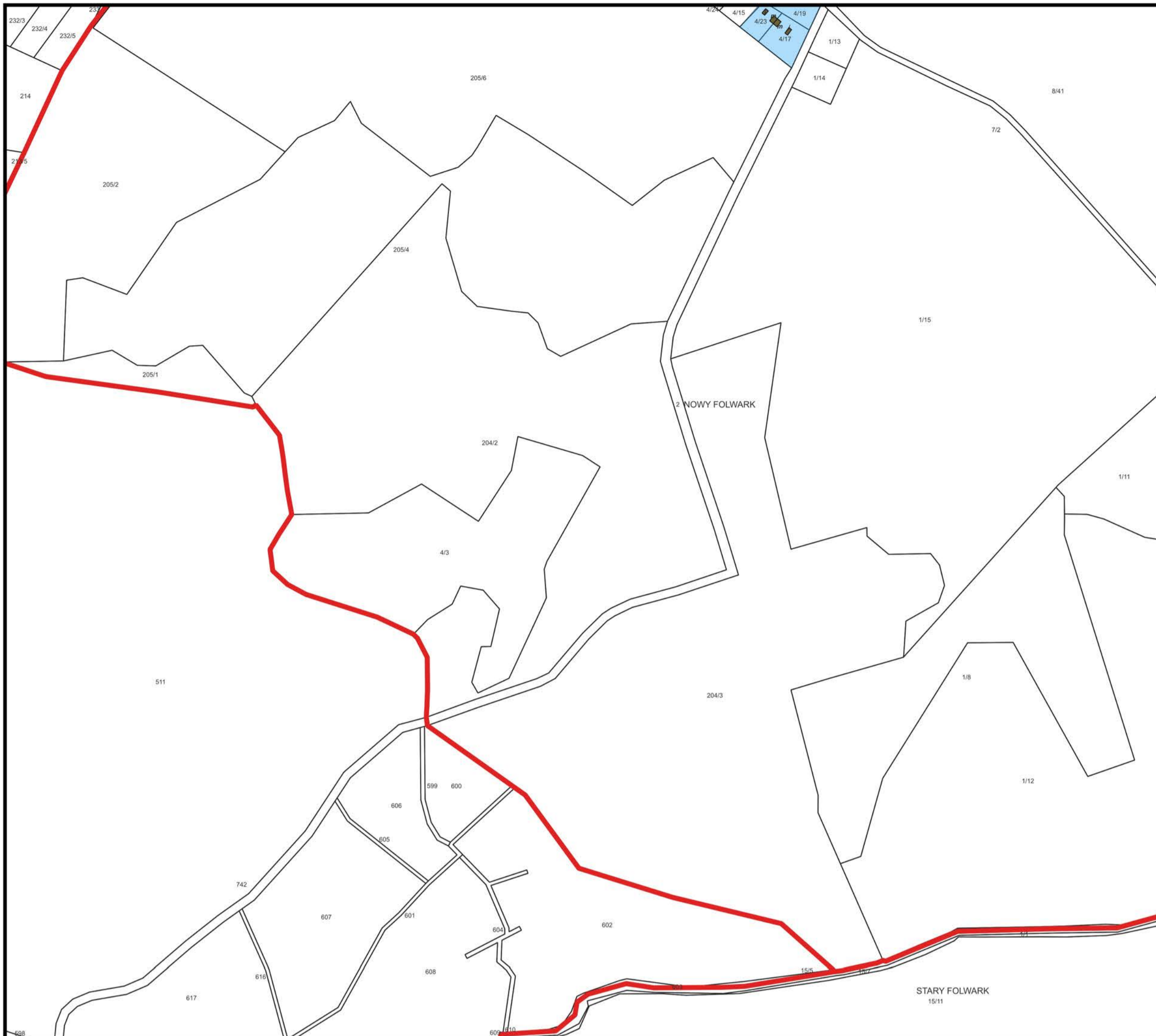
Legenda

- budynki
- obszar rewitalizacji
- KISIELICE V
- KISIELICE VI
- NOWY FOLWARK
- PŁAWTY WIELKIE
- PŁAWTY WIELKIE 2
- STARY FOLWARK
- STARY FOLWARK 2
- WAŁDOWO
- WOLA
- obszar zdegradowany
- działki

Skala: 1:5000

Mapa obszaru zdegradowanego i obszaru rewitalizacji Gminy Ksielice



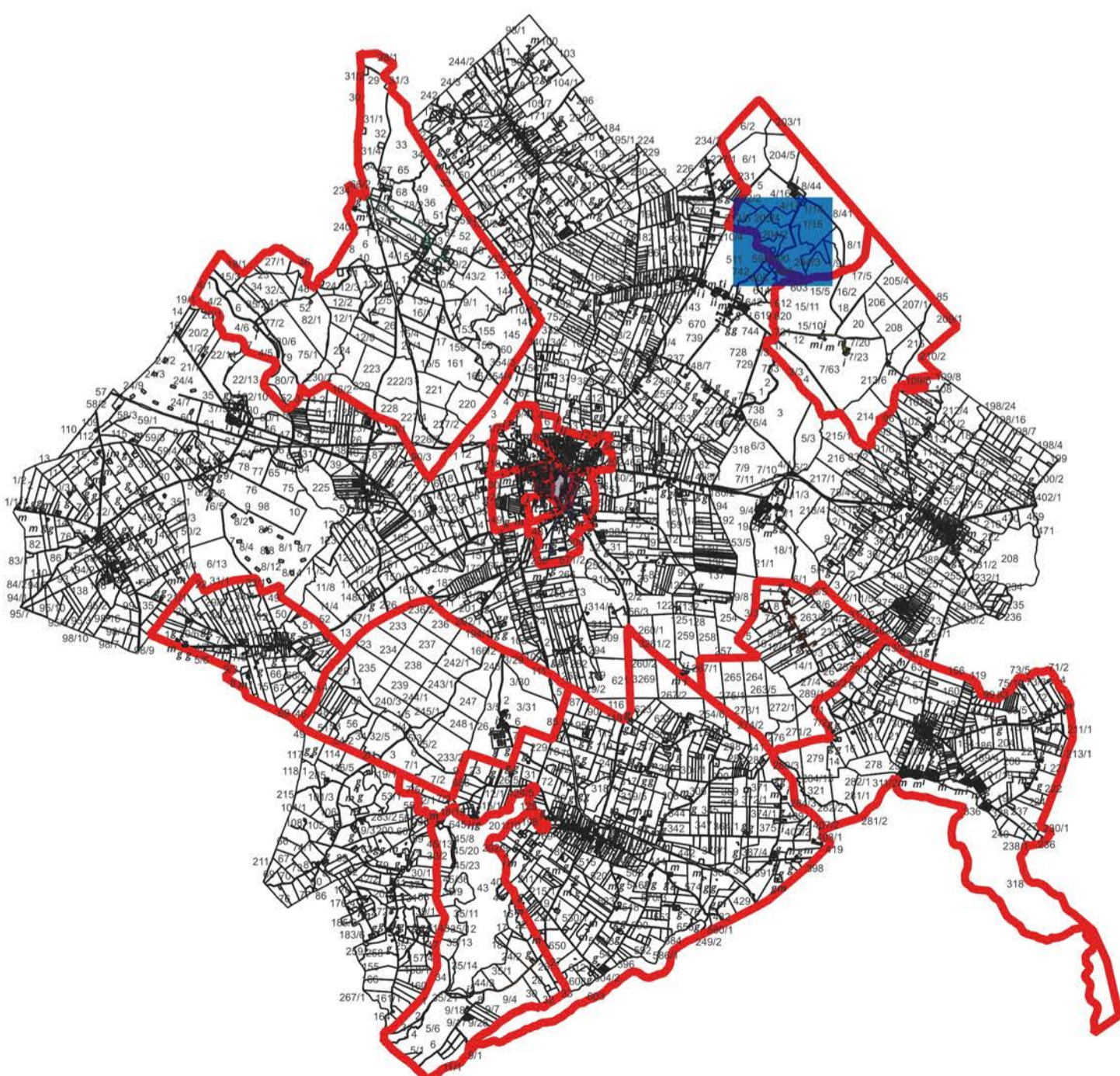


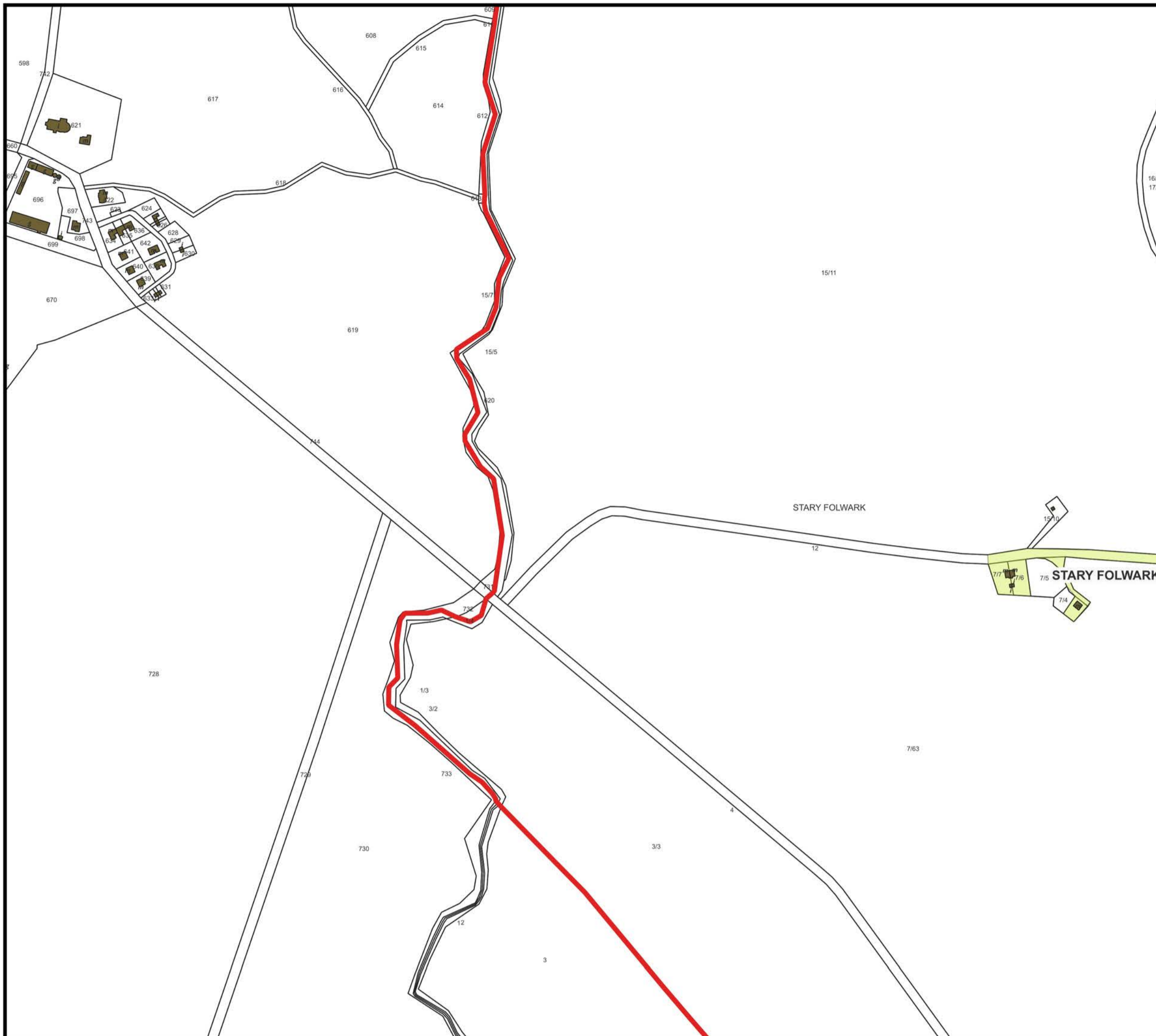
Legenda

- budynki
- obszar rewitalizacji
- KISIELICE V
- KISIELICE VI
- NOWY FOLWARK
- PŁAWTY WIELKIE
- PŁAWTY WIELKIE 2
- STARY FOLWARK
- STARY FOLWARK 2
- WAŁDOWO
- WOLA
- obszar zdegradowany
- działki

Skala: 1:5000

Mapa obszaru zdegradowanego i obszaru rewitalizacji Gminy Ksielice



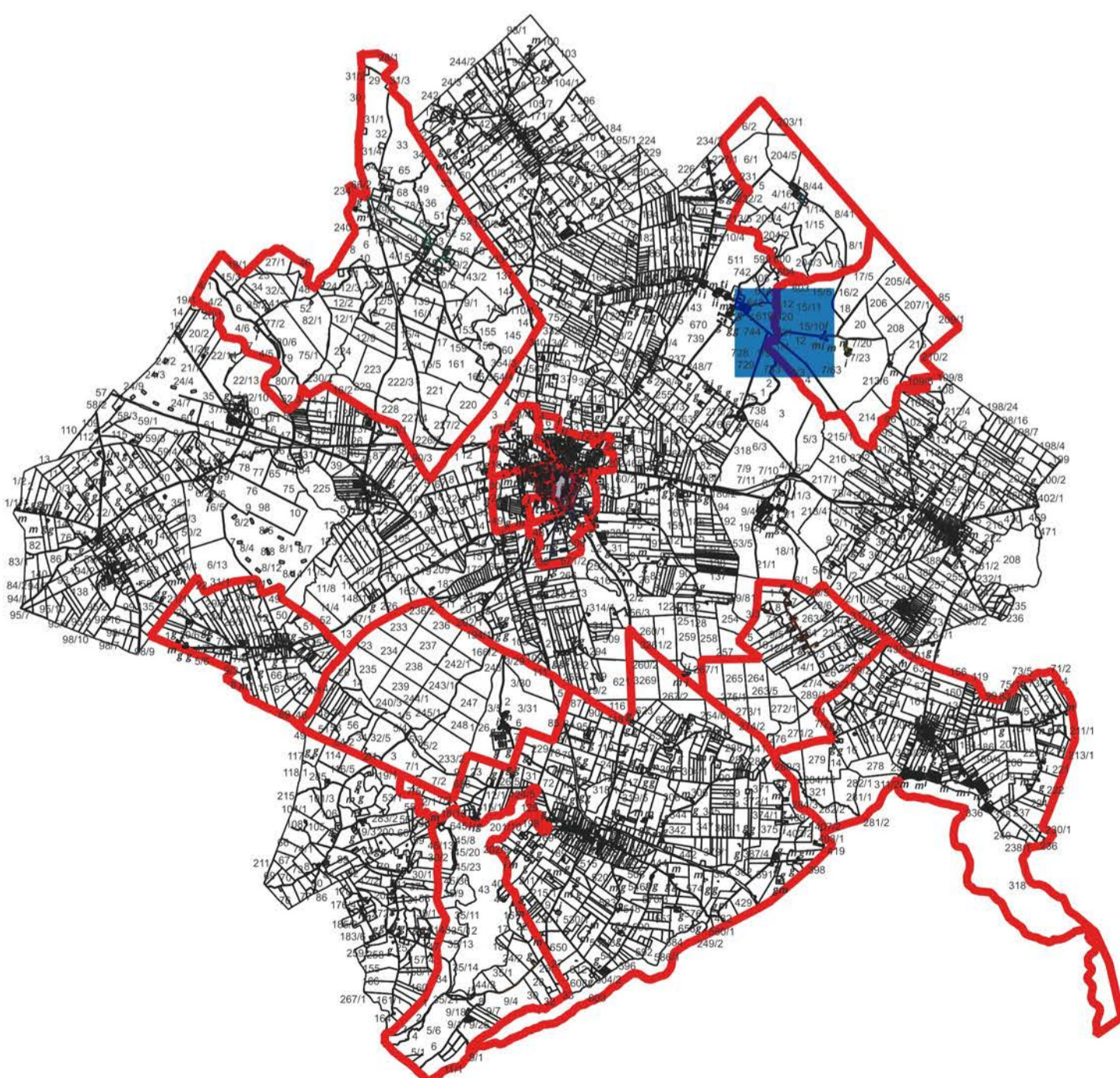


Legenda

- budynki
- obszar rewitalizacji
- KISIELICE V
- KISIELICE VI
- NOWY FOLWARK
- PŁAWTY WIELKIE
- PŁAWTY WIELKIE 2
- STARY FOLWARK
- STARY FOLWARK 2
- WĄLDOWO
- WOLA
- obszar zdegradowany
- działki

Skala: 1:5000

Mapa obszaru zdegradowanego i obszaru rewitalizacji Gminy Ksielice



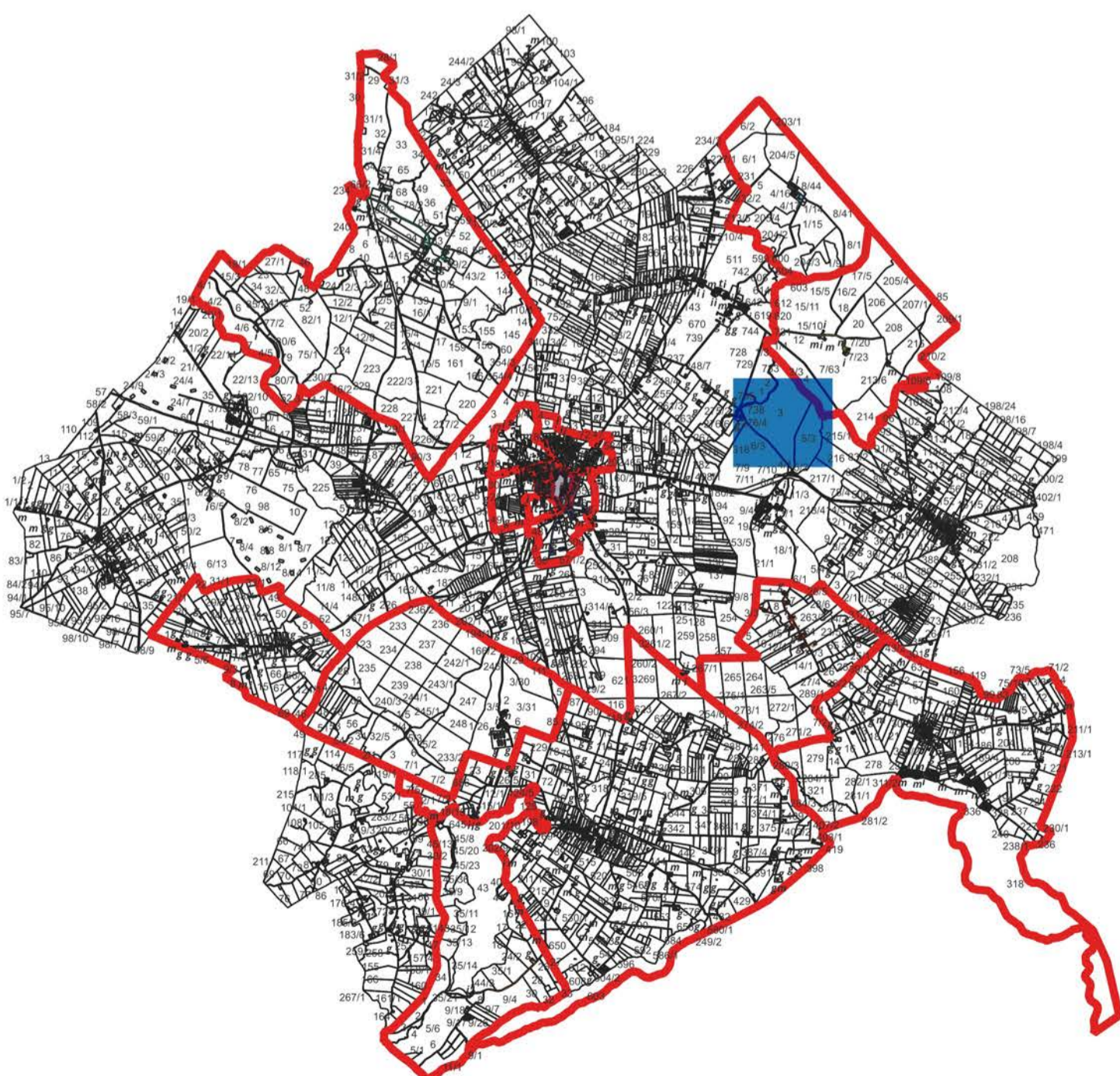


Legenda

-  budynki
- obszar rewitalizacji
-  KISIELICE V
-  KISIELICE VI
-  NOWY FOLWARK
-  PŁAWTY WIELKIE
-  PŁAWTY WIELKIE 2
-  STARY FOLWARK
-  STARY FOLWARK 2
-  WAŁDOWO
-  WOLA
-  obszar zdegradowany
-  działki

Skala: 1:5000

Mapa obszaru
zdegradowanego
i obszaru
rewitalizacji
Gminy Ksielice



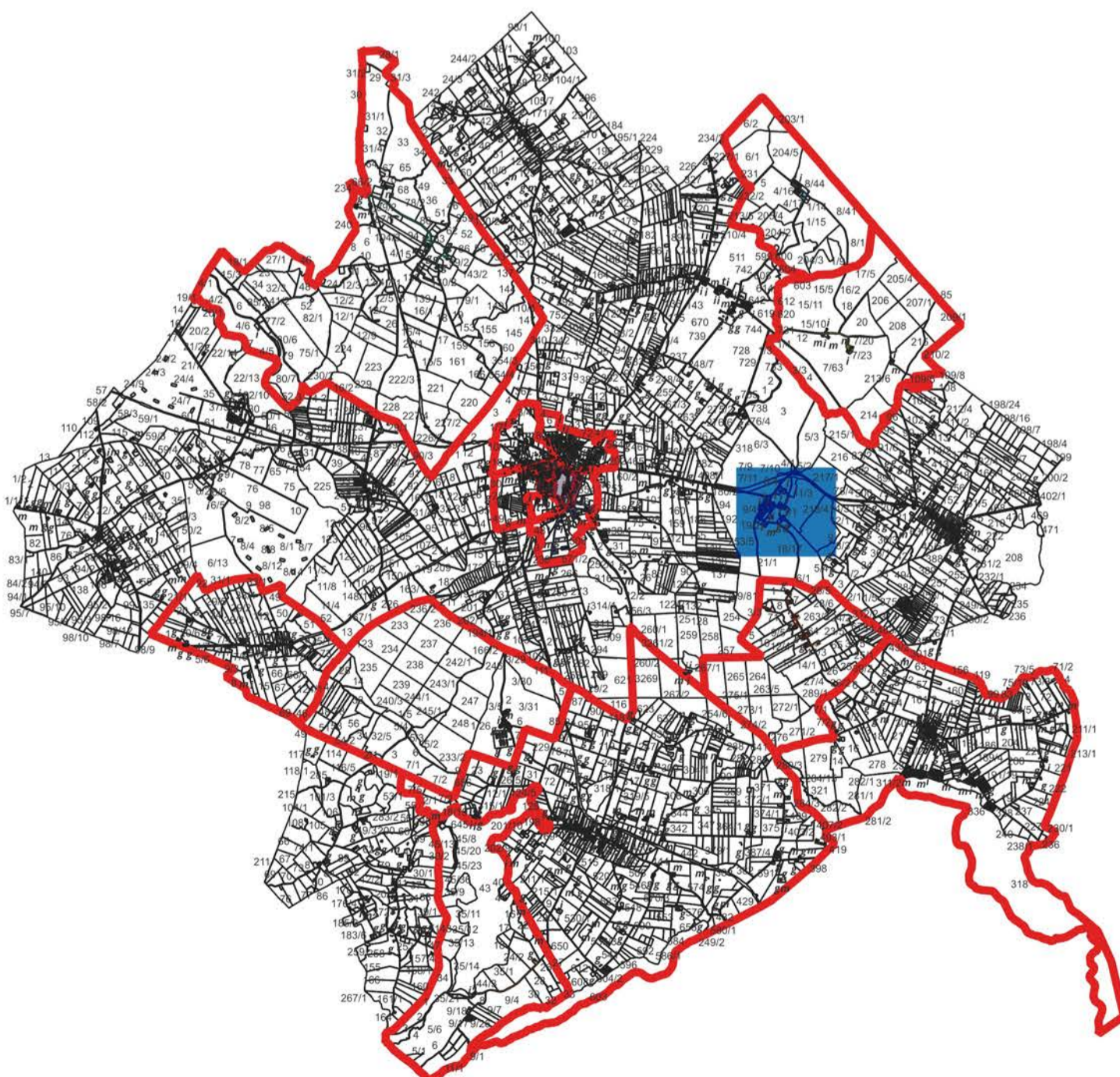


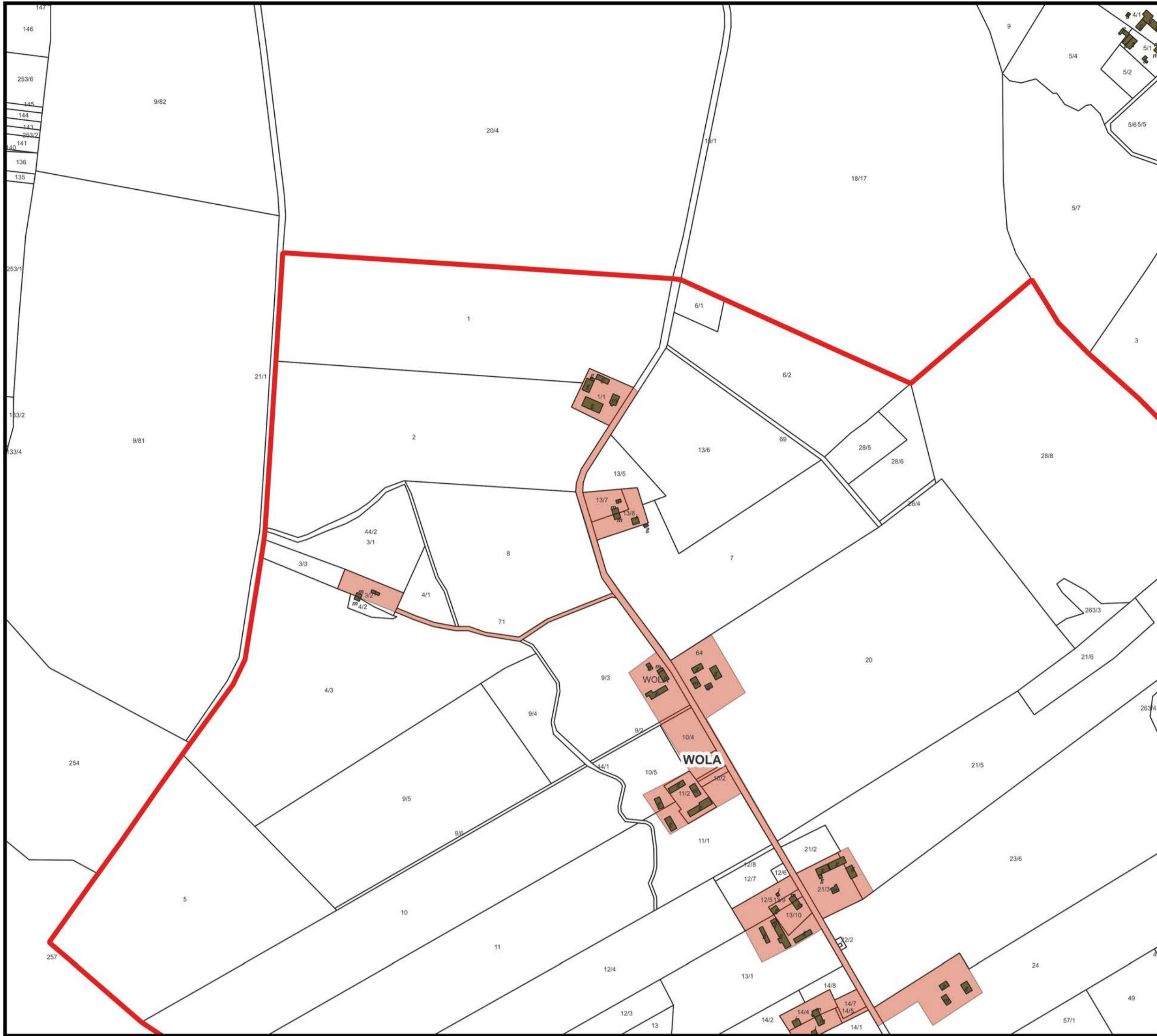
Legenda

- budynki
- obszar rewitalizacji
- KISIELICE V
- KISIELICE VI
- NOWY FOLWARK
- PŁAWTY WIELKIE
- PŁAWTY WIELKIE 2
- STARY FOLWARK
- STARY FOLWARK 2
- WAŁDOWO
- WOLA
- obszar zdegradowany
- działki

Skala: 1:5000

Mapa obszaru
zdegradowanego
i obszaru
rewitalizacji
Gminy Kielice



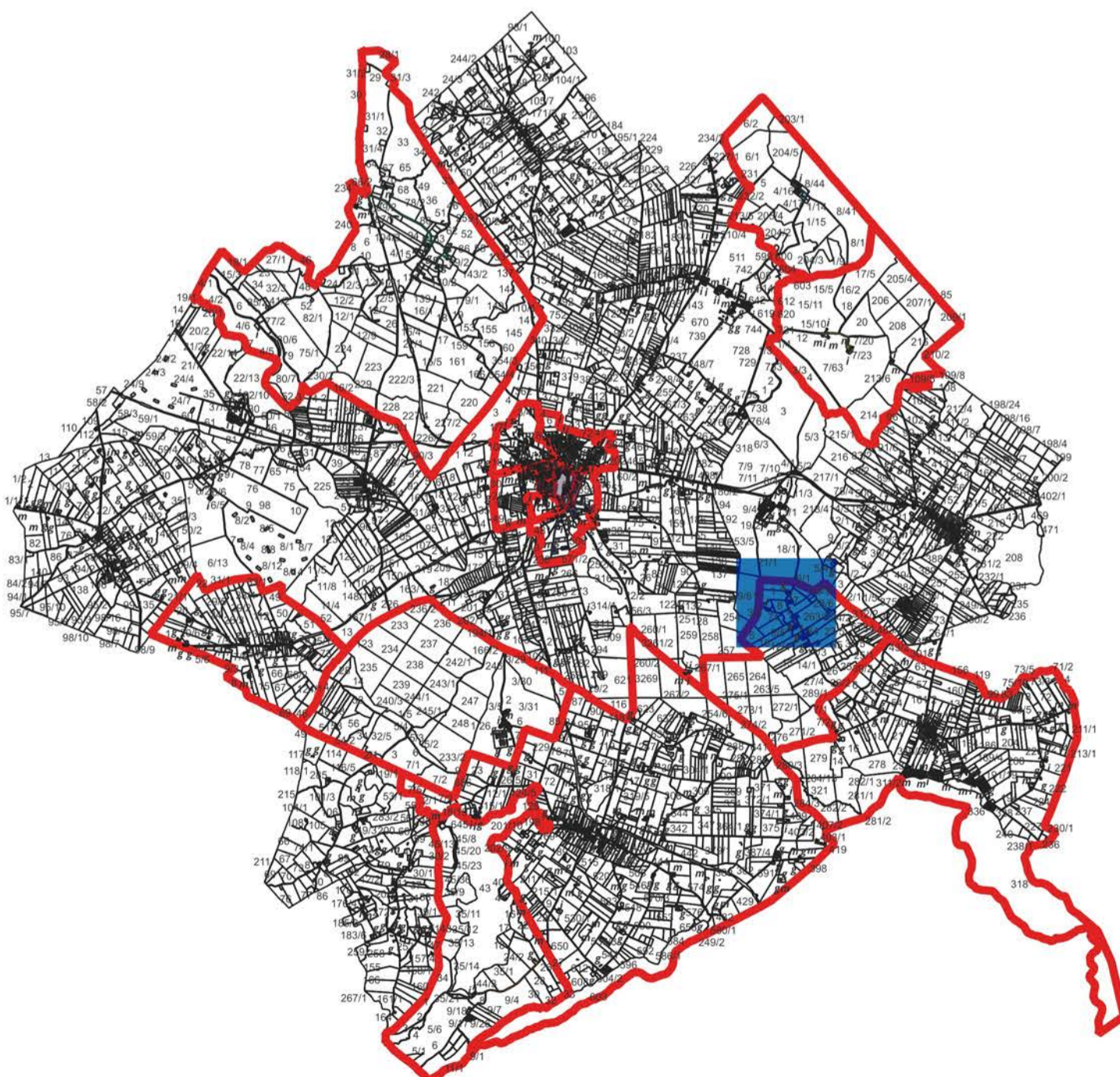


Legenda

- budynki
- obszar rewitalizacji
- KISIELICE V
- KISIELICE VI
- NOWY FOLWARK
- PŁAWY WIELKIE
- PŁAWY WIELKIE 2
- STARY FOLWARK
- STARY FOLWARK 2
- WAŁDOWO
- WOLA
- obszar zdegradowany
- działki

Skala: 1:5000

Mapa obszaru
zdegradowanego
i obszaru
rewitalizacji
Gminy Kielice



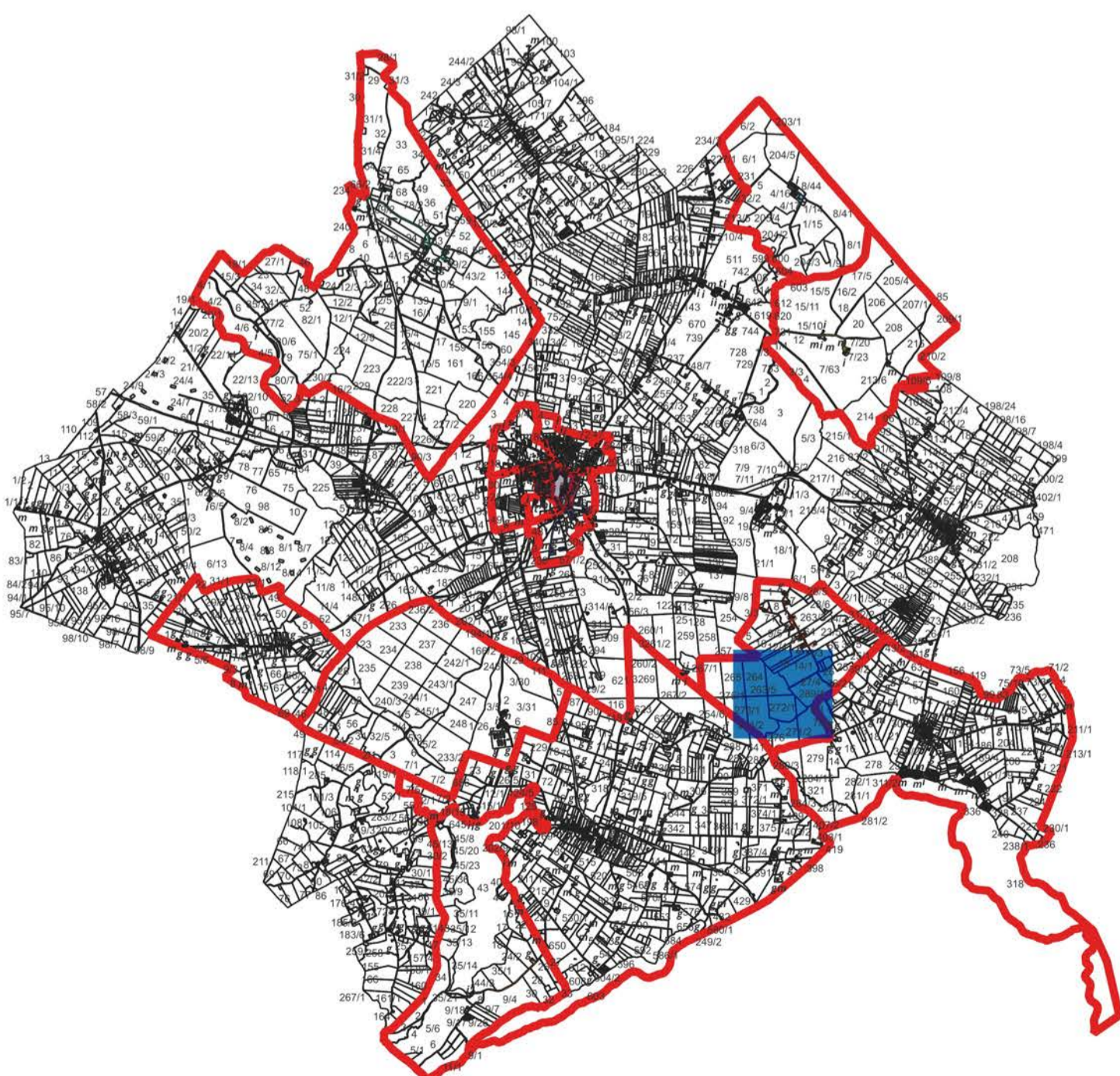


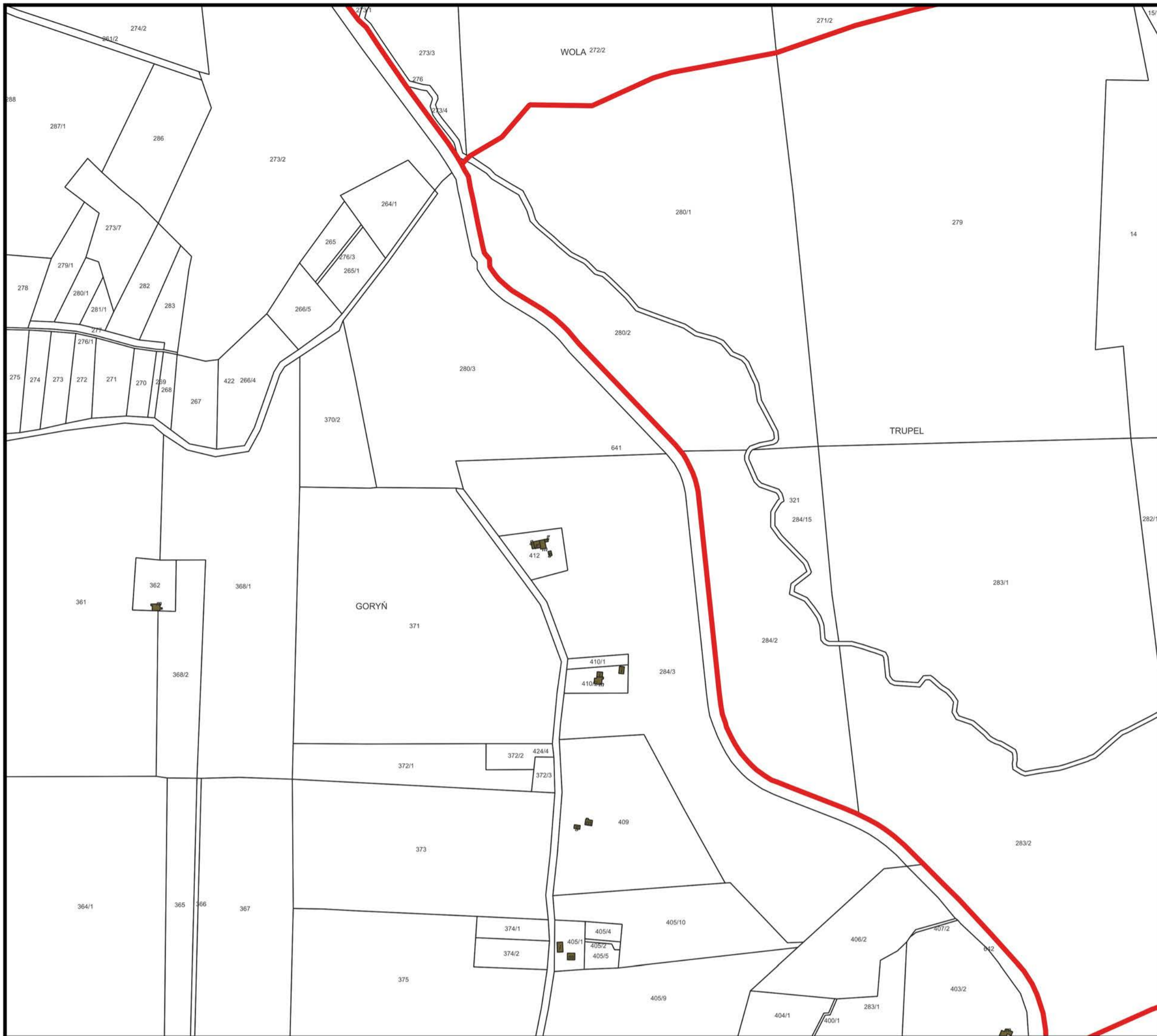
Legenda

-  budynki
- obszar rewitalizacji
-  KISIELICE V
-  KISIELICE VI
-  NOWY FOLWARK
-  PŁAWTY WIELKIE
-  PŁAWTY WIELKIE 2
-  STARY FOLWARK
-  STARY FOLWARK 2
-  WĄLDOWO
-  WOLA
-  obszar zdegradowany
-  działki

Skala: 1:5000

Mapa obszaru
zdegradowanego
i obszaru
rewitalizacji
Gminy Ksielice



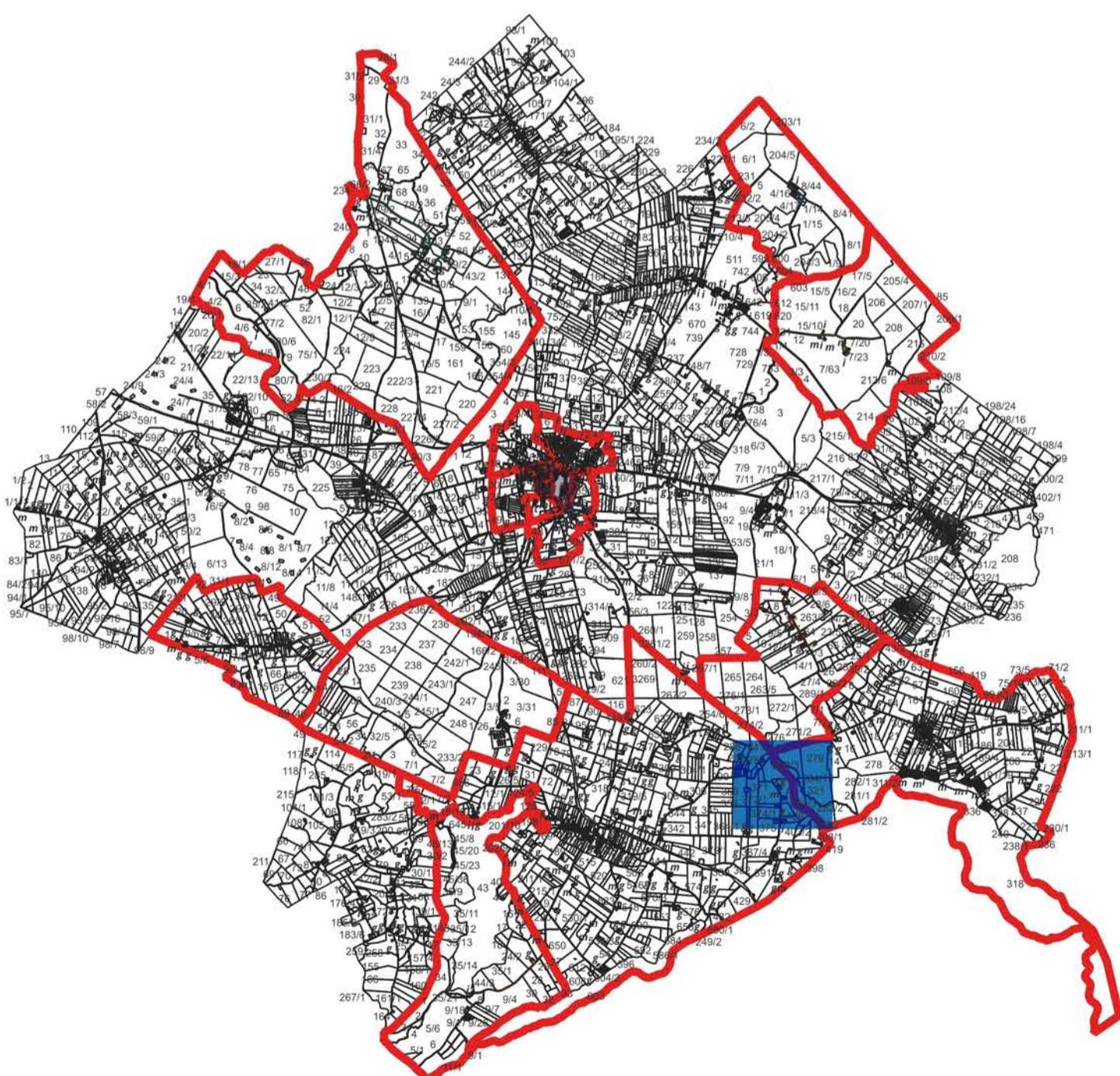


Legenda

-  budynki
- obszar rewitalizacji
-  KISIELICE V
-  KISIELICE VI
-  NOWY FOLWARK
-  PŁAWTY WIELKIE
-  PŁAWTY WIELKIE 2
-  STARY FOLWARK
-  STARY FOLWARK 2
-  WAŁDOWO
-  obszar zdegradowany
-  działki

Skala: 1:5000

Mapa obszaru zdegradowanego i obszaru rewitalizacji Gminy Ksielice




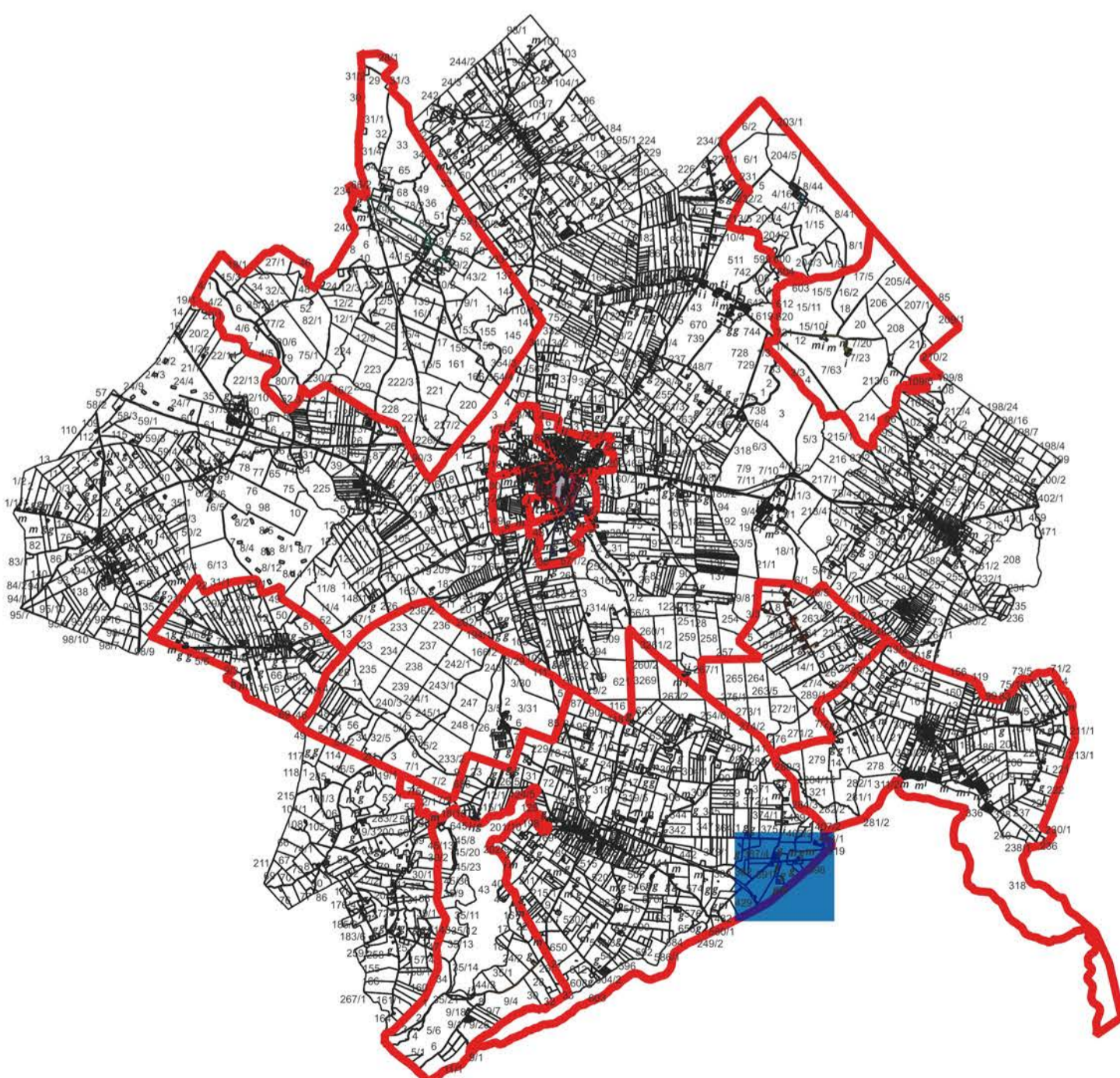


Legenda

-  budynki
- obszar rewitalizacji
-  KISIELICE V
-  KISIELICE VI
-  NOWY FOLWARK
-  PŁAWTY WIELKIE
-  PŁAWTY WIELKIE 2
-  STARY FOLWARK
-  STARY FOLWARK 2
-  WĄLDOWO
-  WOLA
-  obszar zdegradowany
-  działki

Skala: 1:5000


Mapa obszaru
zdegradowanego
i obszaru
rewitalizacji
Gminy Ksielice





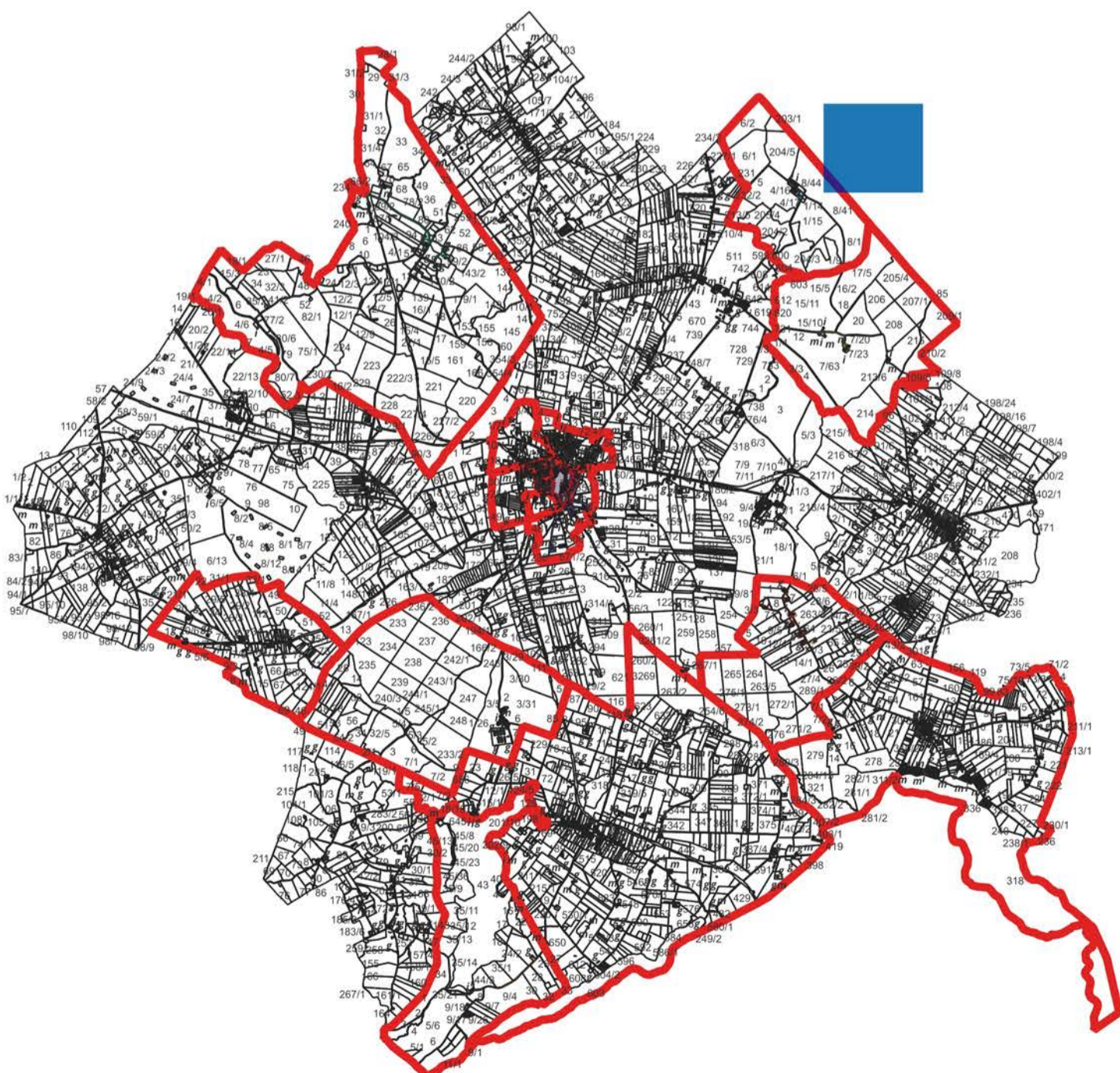
Legenda

- budynki
- obszar rewitalizacji
- KISIELICE V
- KISIELICE VI
- NOWY FOLWARK
- PŁAWTY WIELKIE
- PŁAWTY WIELKIE 2
- STARY FOLWARK
- STARY FOLWARK 2
- WĄLDOWO
- WOLA
- obszar zdegradowany
- działki



Skala: 1:5000

Mapa obszaru
zdegradowanego
i obszaru
rewitalizacji
Gminy Ksielice



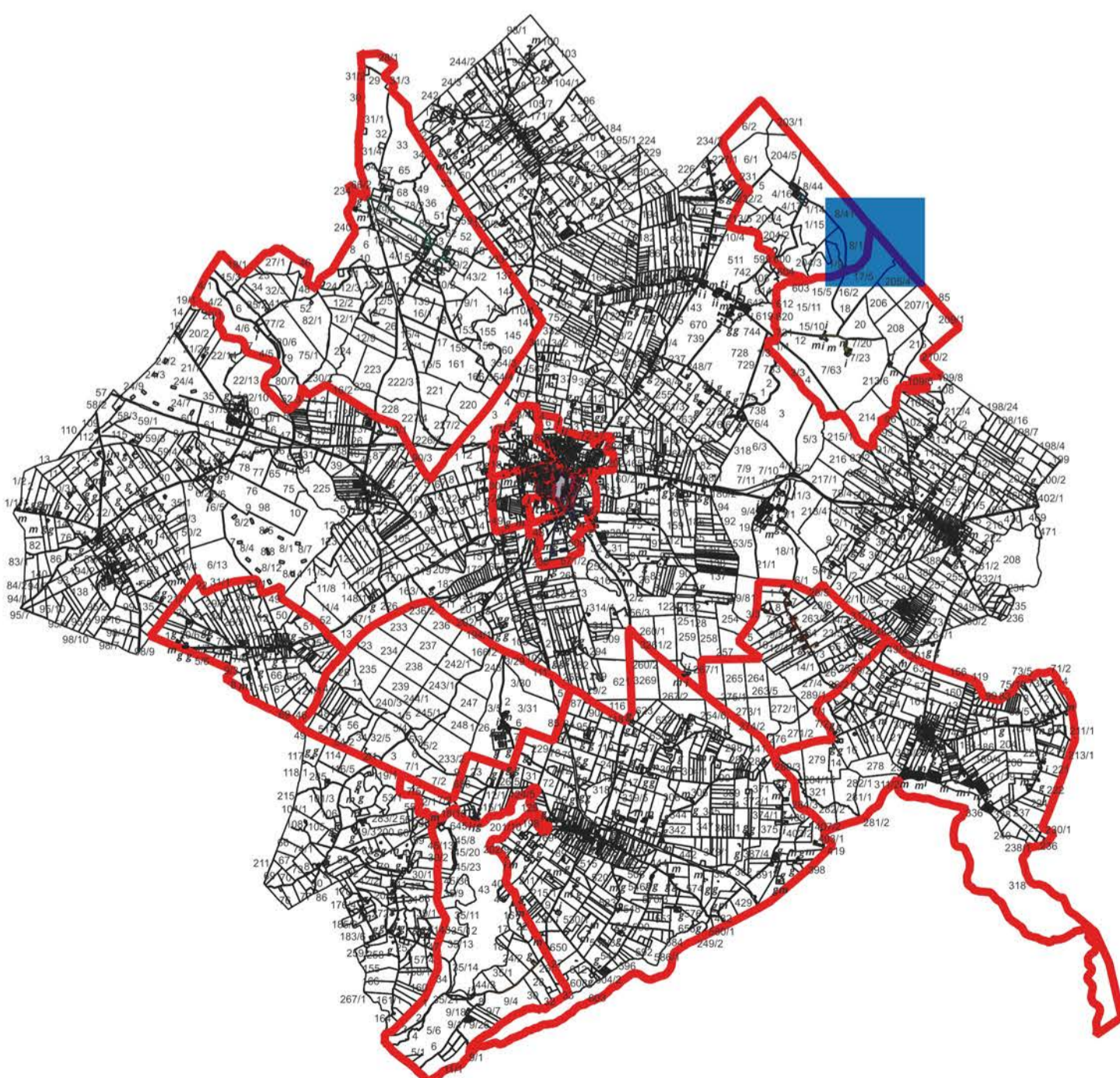


Legenda

- budynki
- obszar rewitalizacji
- KISIELICE V
- KISIELICE VI
- NOWY FOLWARK
- PŁAWTY WIELKIE
- PŁAWTY WIELKIE 2
- STARY FOLWARK
- STARY FOLWARK 2
- WAŁDOWO
- WOLA
- obszar zdegradowany
- działki

Skala: 1:5000

Mapa obszaru
zdegradowanego
i obszaru
rewitalizacji
Gminy Kielce



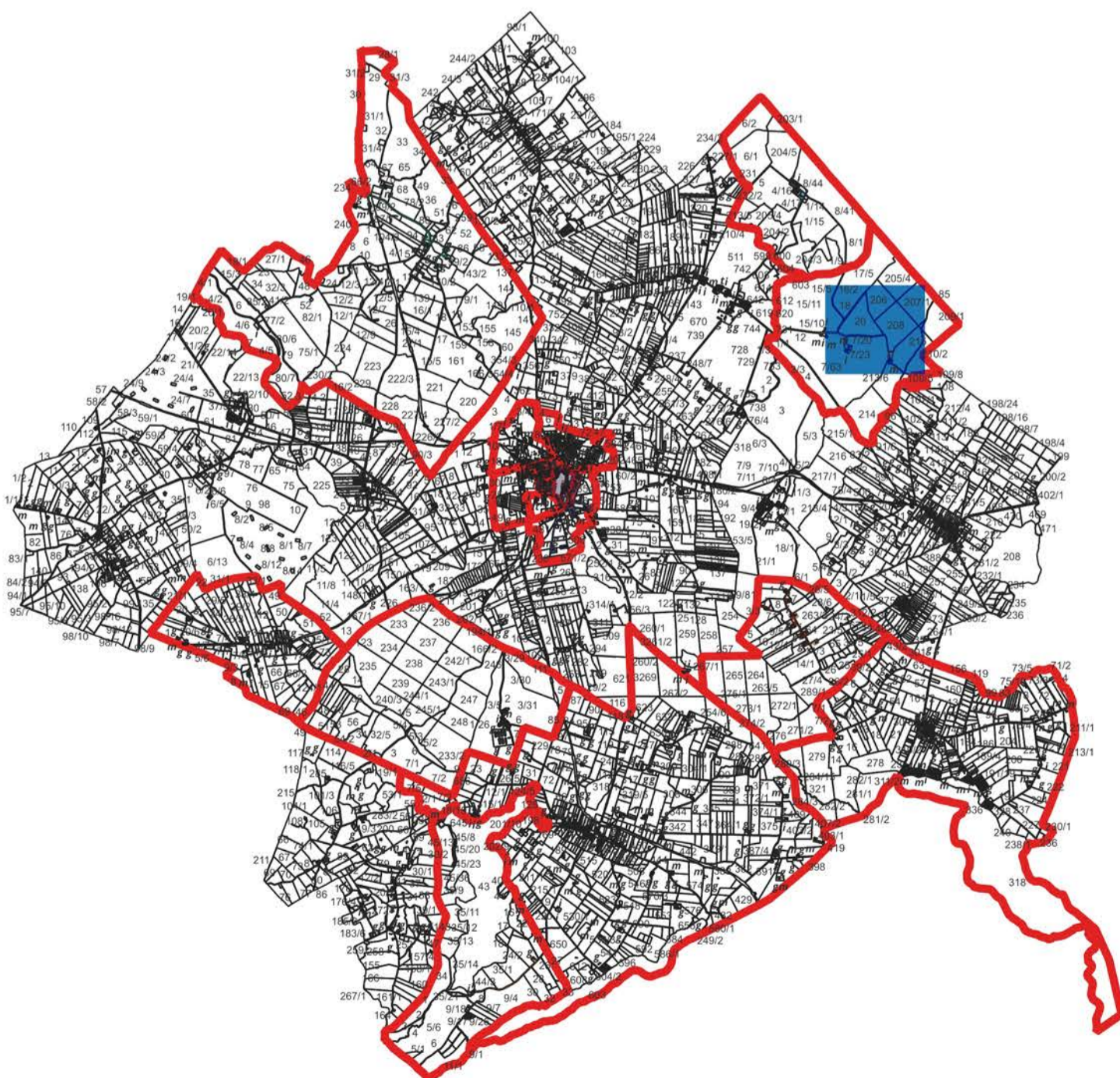


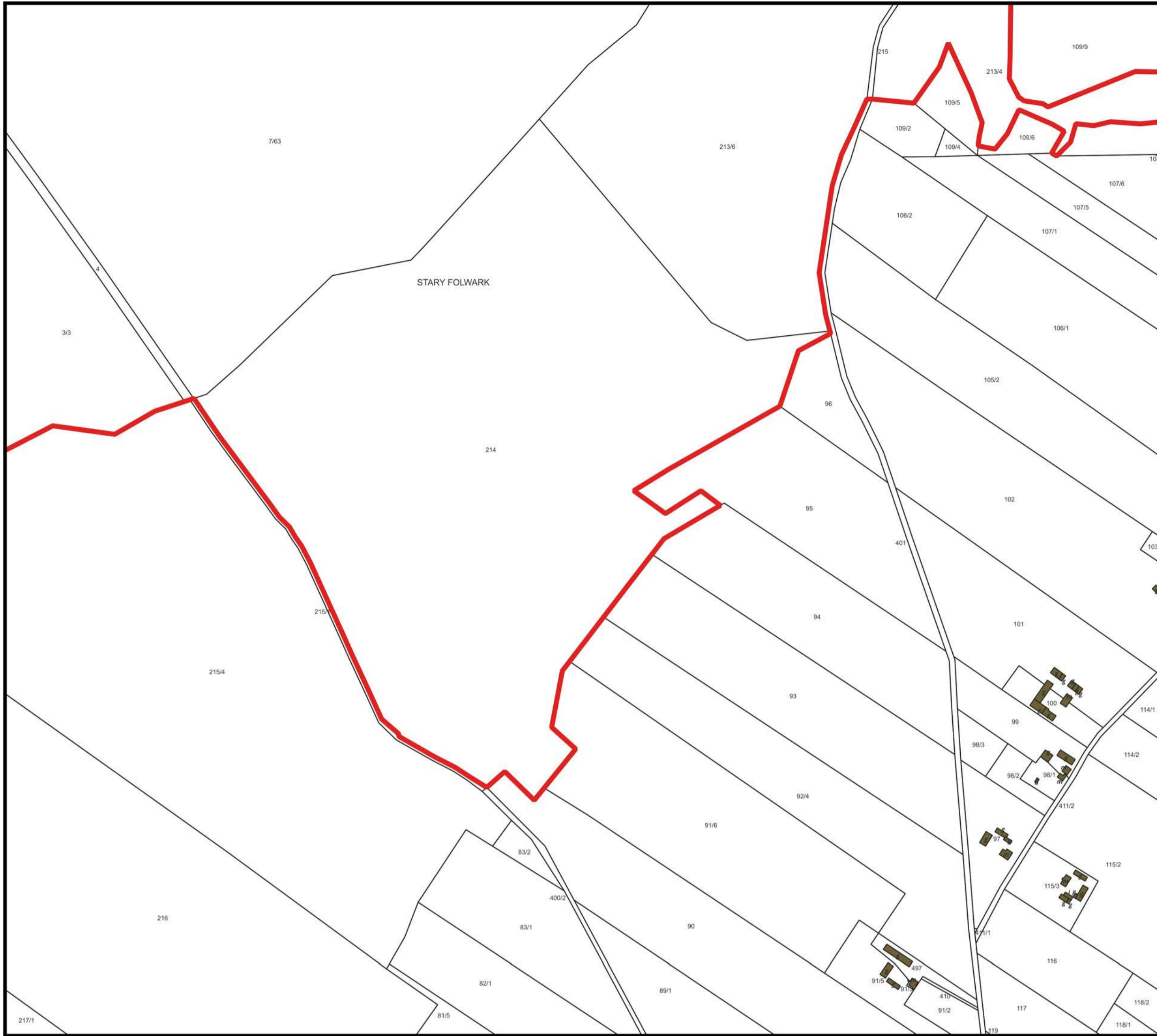
Legenda

- budynki
- obszar rewitalizacji
- KISIELICE V
- KISIELICE VI
- NOWY FOLWARK
- PŁAWTY WIELKIE
- PŁAWTY WIELKIE 2
- STARY FOLWARK
- STARY FOLWARK 2
- WĄLDOWO
- WOLA
- obszar zdegradowany
- działki

Skala: 1:5000

Mapa obszaru
zdegradowanego
i obszaru
rewitalizacji
Gminy Ksielice



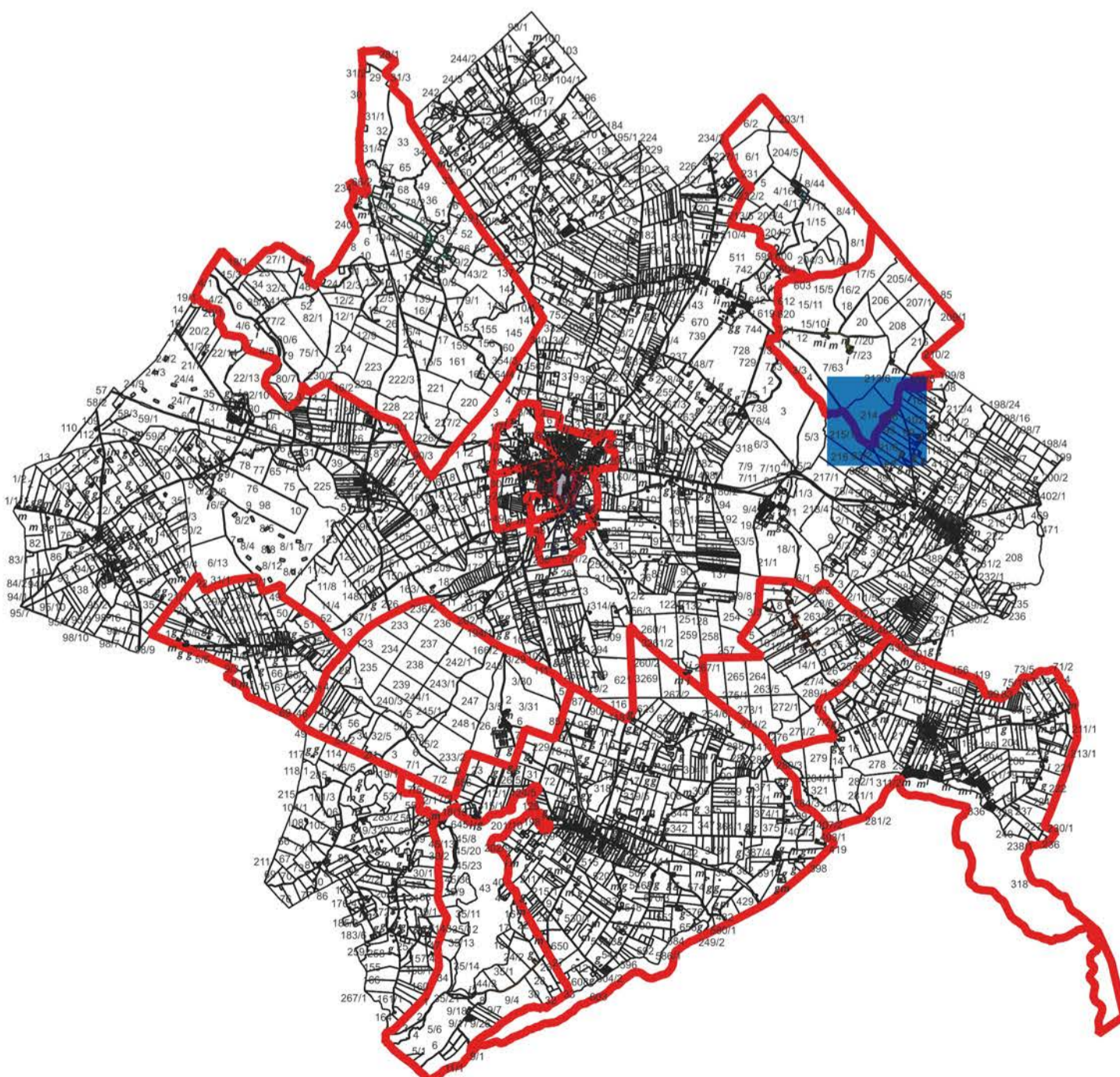


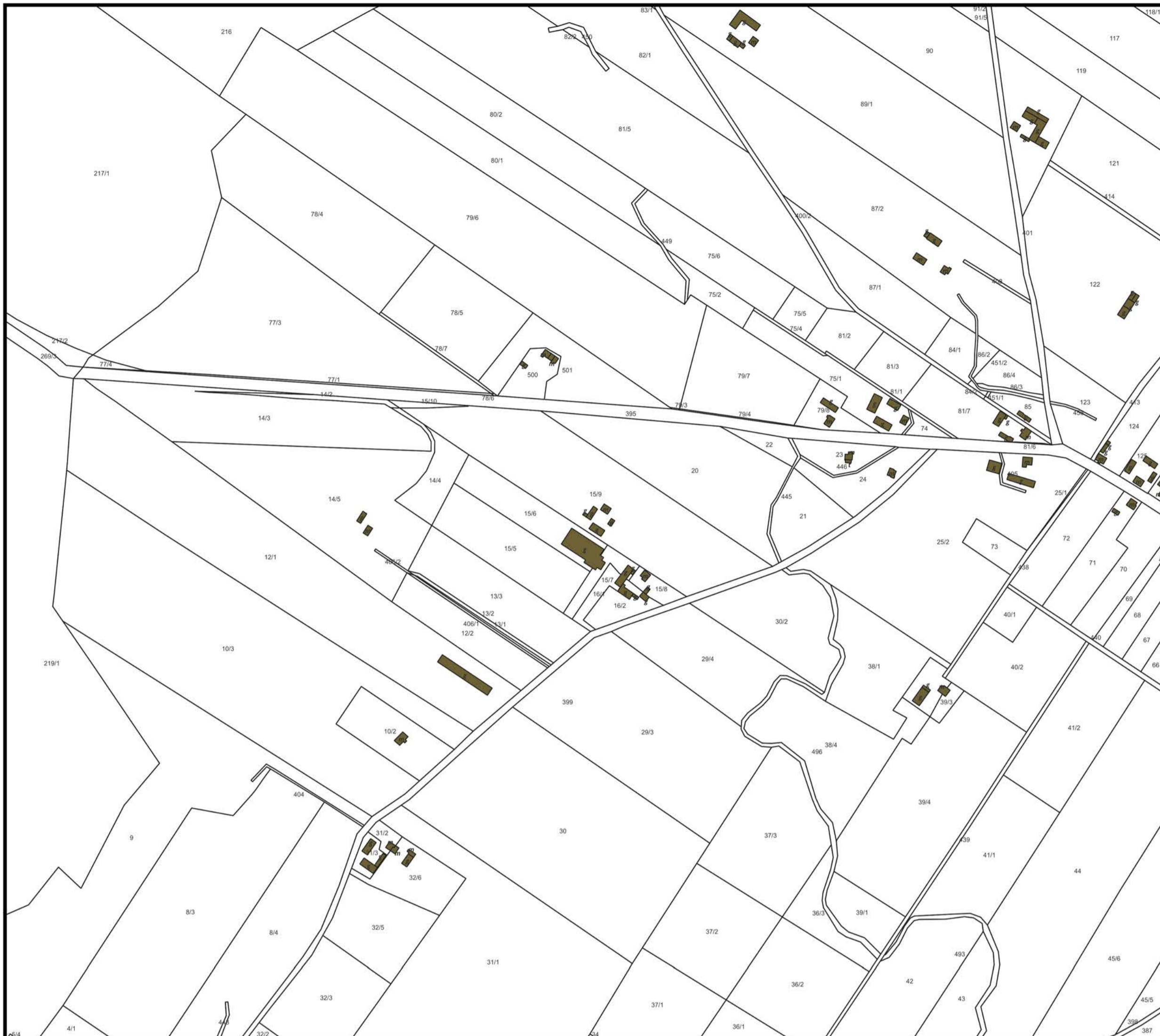
Legenda

- budynki
- obszar rewitalizacji
- KISIELICE V
- KISIELICE VI
- NOWY FOLWARK
- PŁAWTY WIELKIE
- PŁAWTY WIELKIE 2
- STARY FOLWARK
- STARY FOLWARK 2
- WAŁDOWO
- WOLA
- obszar zdegradowany
- działki

Skala: 1:5000

Mapa obszaru
zdegradowanego
i obszaru
rewitalizacji
Gminy Kielce



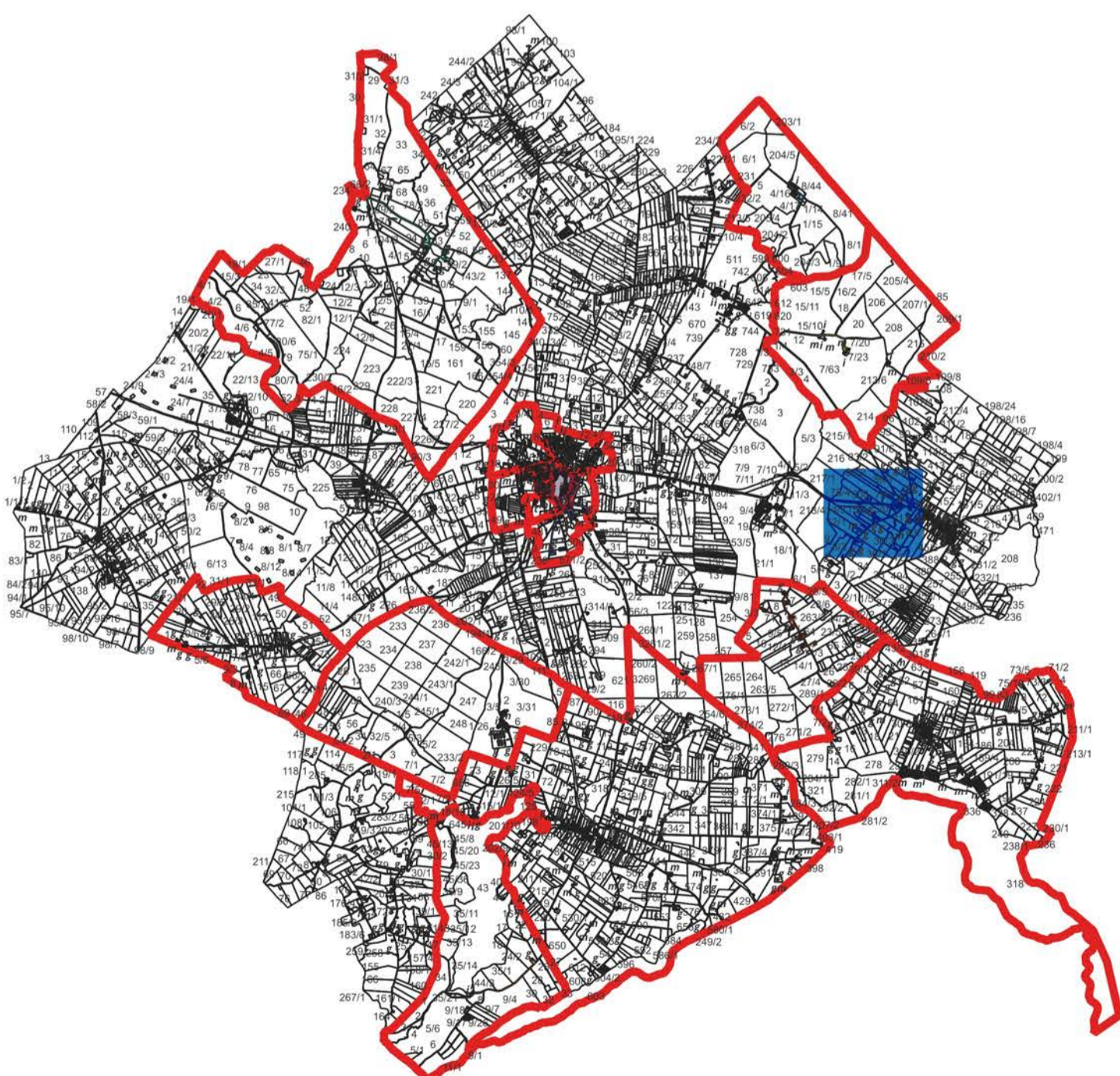


Legenda

- budynki
- obszar rewitalizacji
- KISIELICE V
- KISIELICE VI
- NOWY FOLWARK
- PŁAWTY WIELKIE
- PŁAWTY WIELKIE 2
- STARY FOLWARK
- STARY FOLWARK 2
- WAŁDOWO
- WOLA
- obszar zdegradowany
- działki





Skala: 1:5000

Mapa obszaru
zdegradowanego
i obszaru
rewitalizacji
Gminy Ksielice



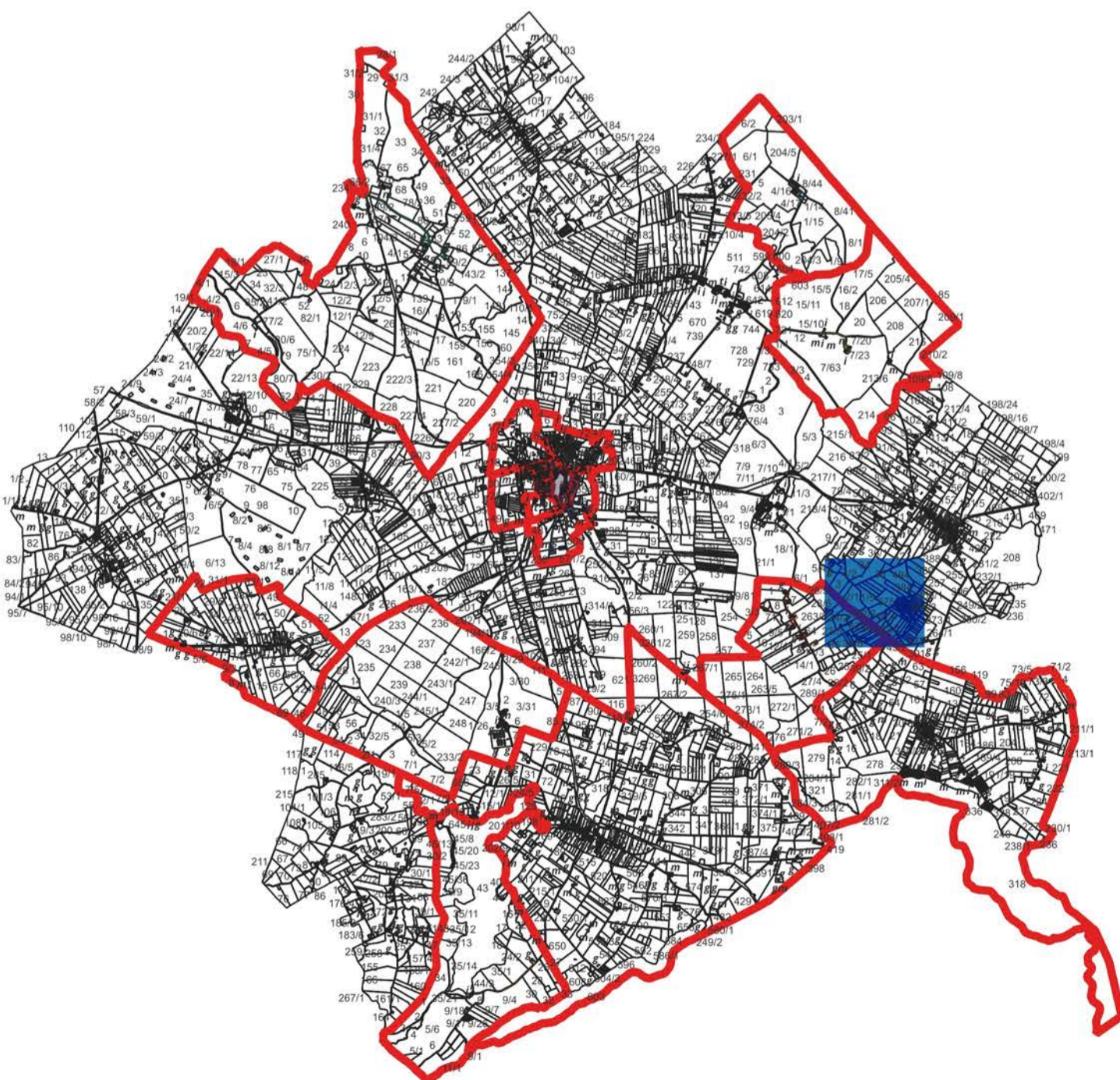


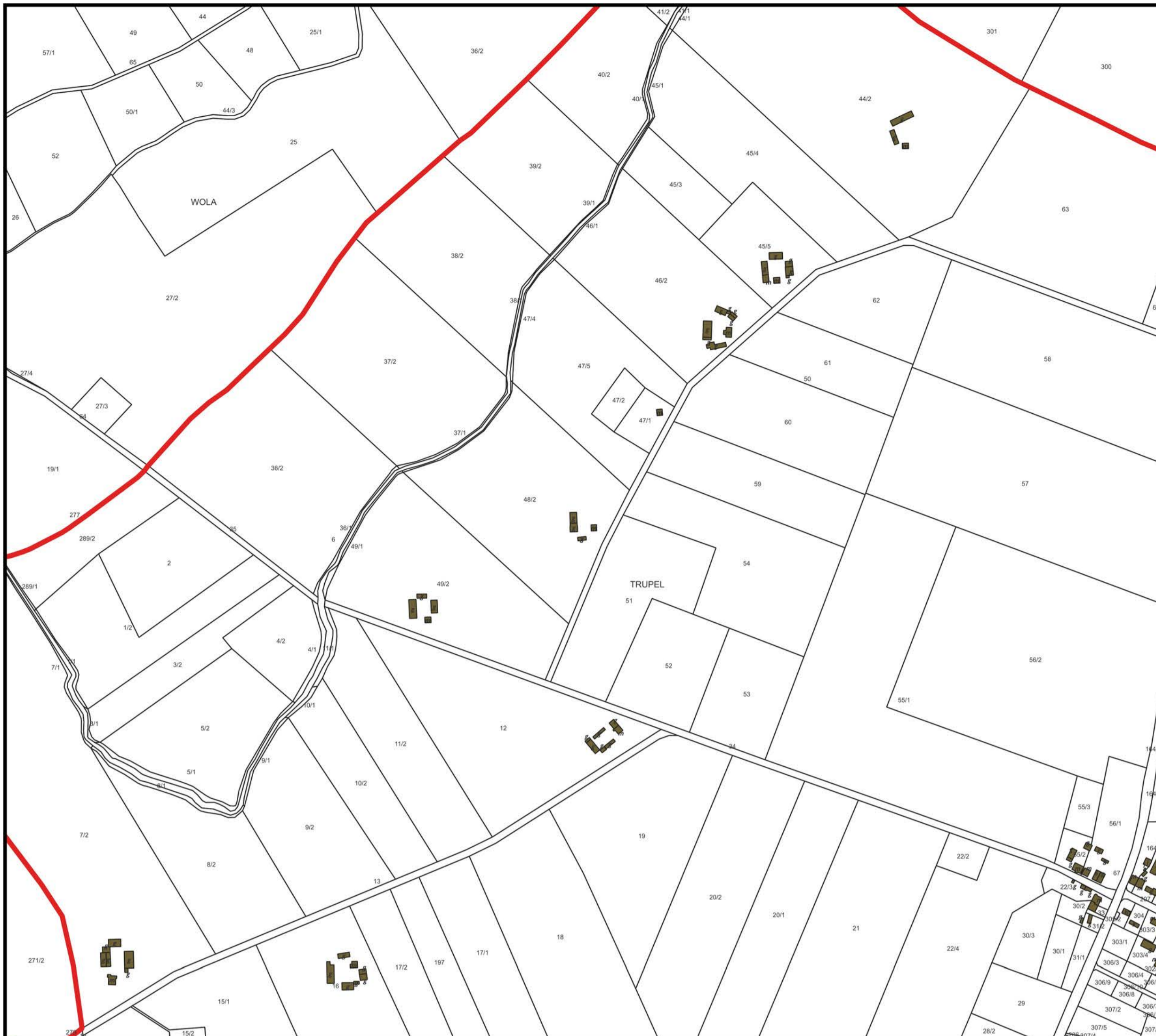
Legenda

-  budynki
- obszar rewitalizacji
-  KISIELICE V
-  KISIELICE VI
-  NOWY FOLWARK
-  PŁAWTY WIELKIE
-  PŁAWTY WIELKIE 2
-  STARY FOLWARK
-  STARY FOLWARK 2
-  WAŁDOWO
-  WOLA
-  obszar zdegradowany
-  działki

Skala: 1:5000

Mapa obszaru
zdegradowanego
i obszaru
rewitalizacji
Gminy Ksielice



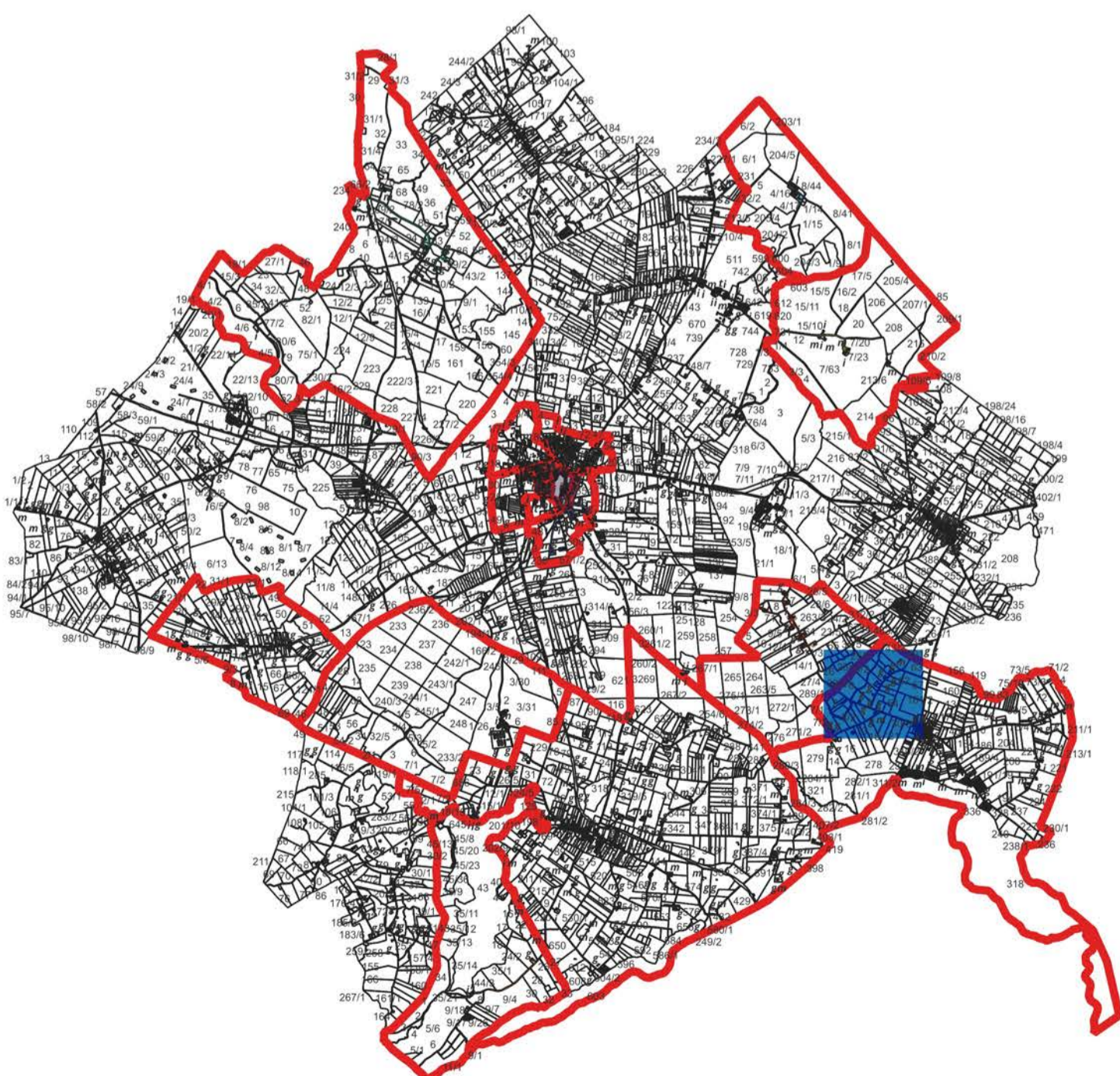


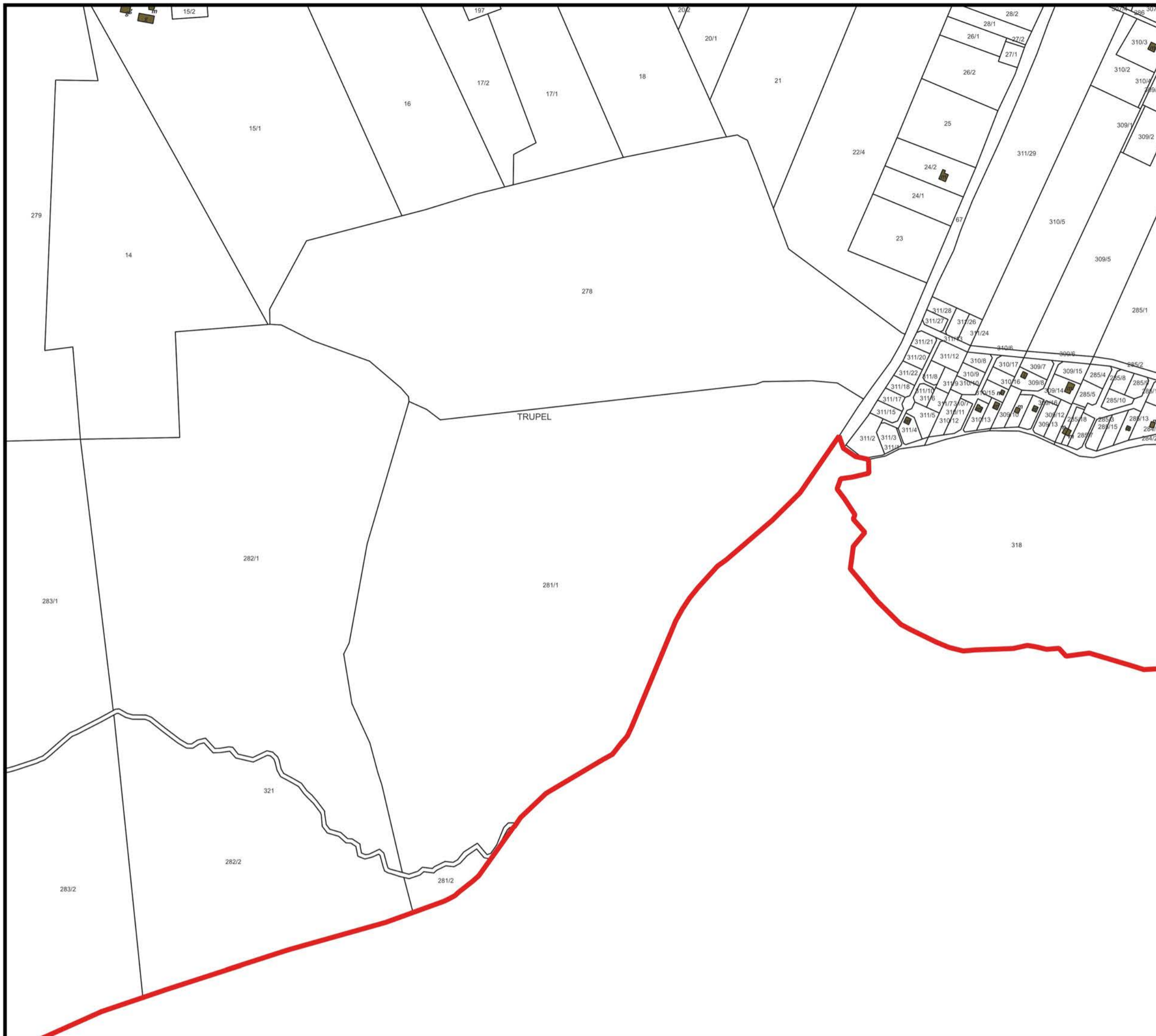
Legenda

- budynki
- obszar rewitalizacji
- KISIELICE V
- KISIELICE VI
- NOWY FOLWARK
- PŁAWTY WIELKIE
- PŁAWTY WIELKIE 2
- STARY FOLWARK
- STARY FOLWARK 2
- WĄŁDOWO
- WOLA
- obszar zdegradowany
- działki

Skala: 1:5000

Mapa obszaru
zdegradowanego
i obszaru
rewitalizacji
Gminy Kielce



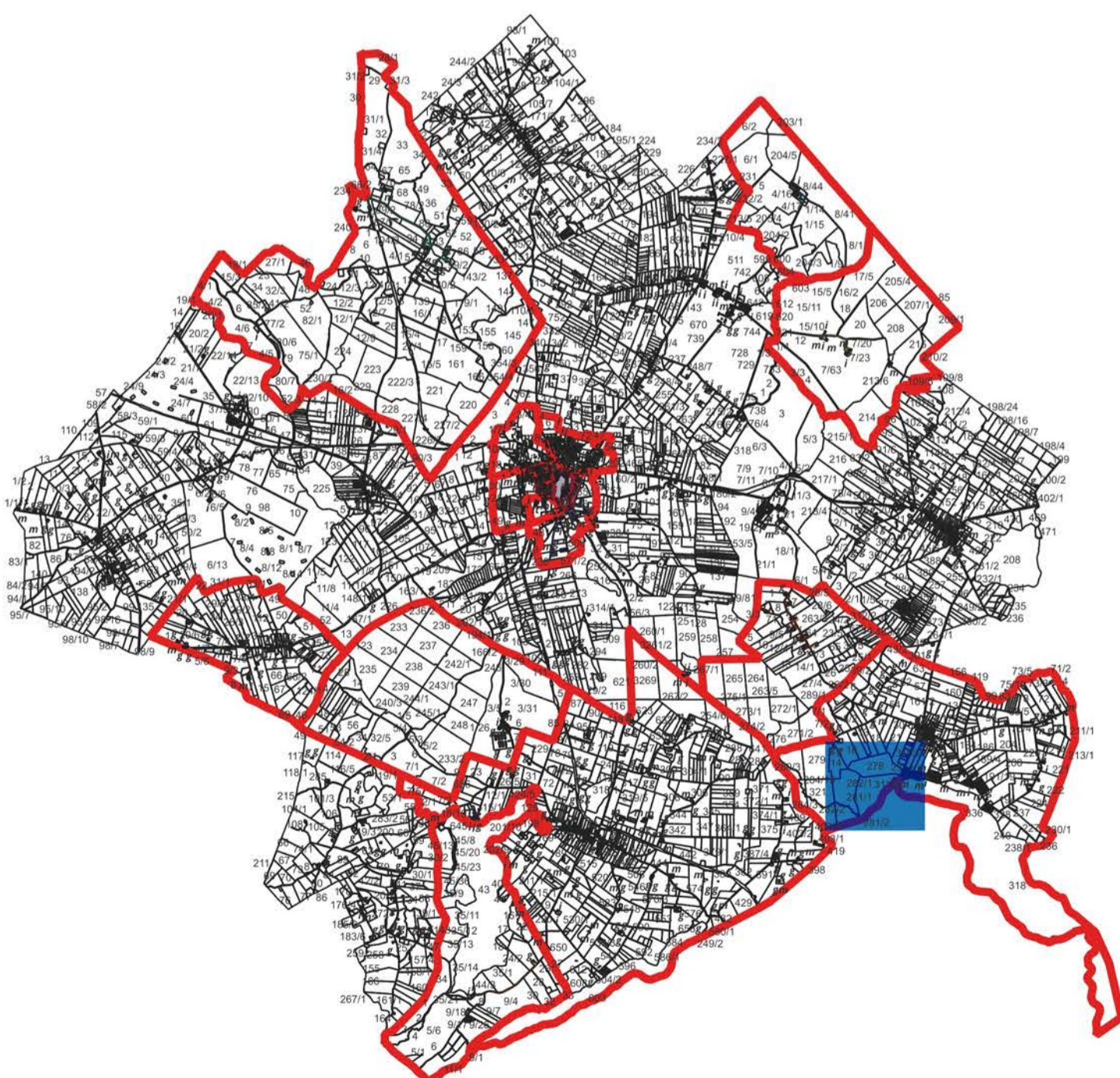



Legenda

-  budynki
- obszar rewitalizacji
-  KISIELICE V
-  KISIELICE VI
-  NOWY FOLWARK
-  PŁAWTY WIELKIE
-  PŁAWTY WIELKIE 2
-  STARY FOLWARK
-  STARY FOLWARK 2
-  WAŁDOWO
-  WOLA
-  obszar zdegradowany
-  działki

Skala: 1:5000

Mapa obszaru zdegradowanego i obszaru rewitalizacji Gminy Ksielice



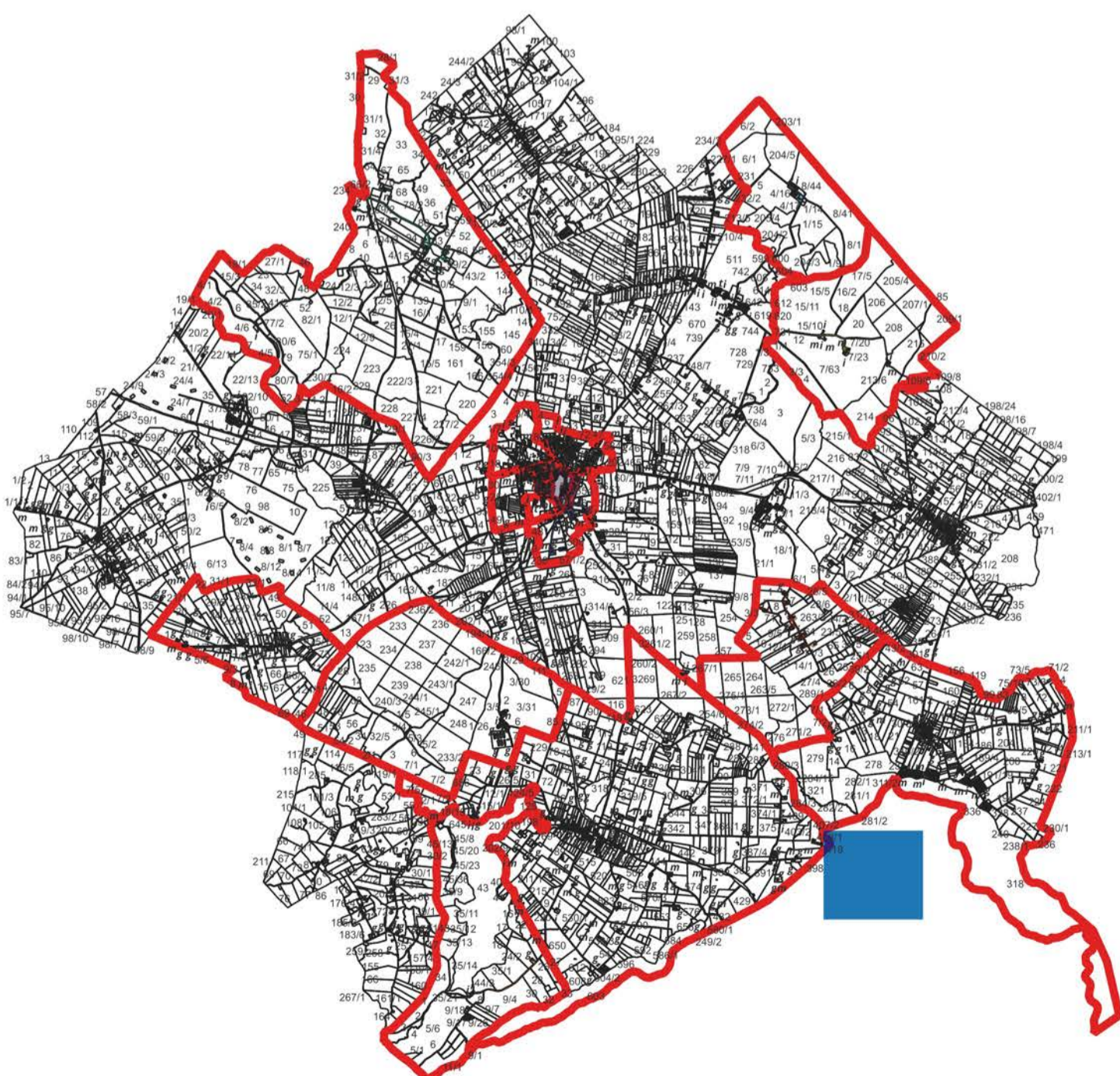


Legenda

-  budynki
- obszar rewitalizacji
-  KISIELICE V
-  KISIELICE VI
-  NOWY FOLWARK
-  PŁAWTY WIELKIE
-  PŁAWTY WIELKIE 2
-  STARY FOLWARK
-  STARY FOLWARK 2
-  WAŁDOWO
-  WOLA
-  obszar zdegradowany
-  działki

Skala: 1:5000

Mapa obszaru
zdegradowanego
i obszaru
rewitalizacji
Gminy Ksielice





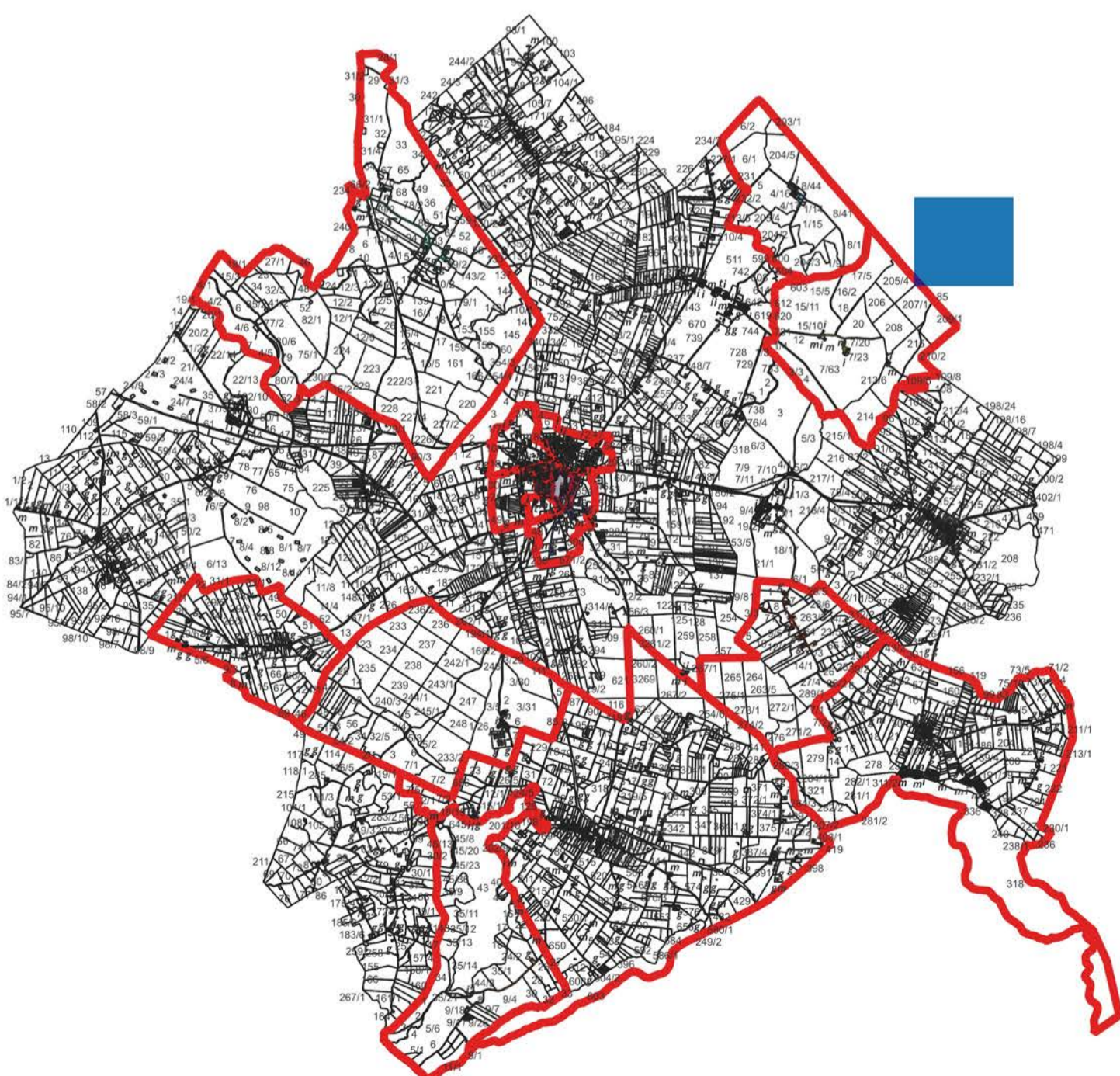
Legenda

- budynki
- obszar rewitalizacji
- KISIELICE V
- KISIELICE VI
- NOWY FOLWARK
- PŁAWTY WIELKIE
- PŁAWTY WIELKIE 2
- STARY FOLWARK
- STARY FOLWARK 2
- WAŁDOWO
- WOLA
- obszar zdegradowany
- działki

205/4
STARY FOLWARK
207/1

Skala: 1:5000

Mapa obszaru zdegradowanego i obszaru rewitalizacji Gminy Ksielice



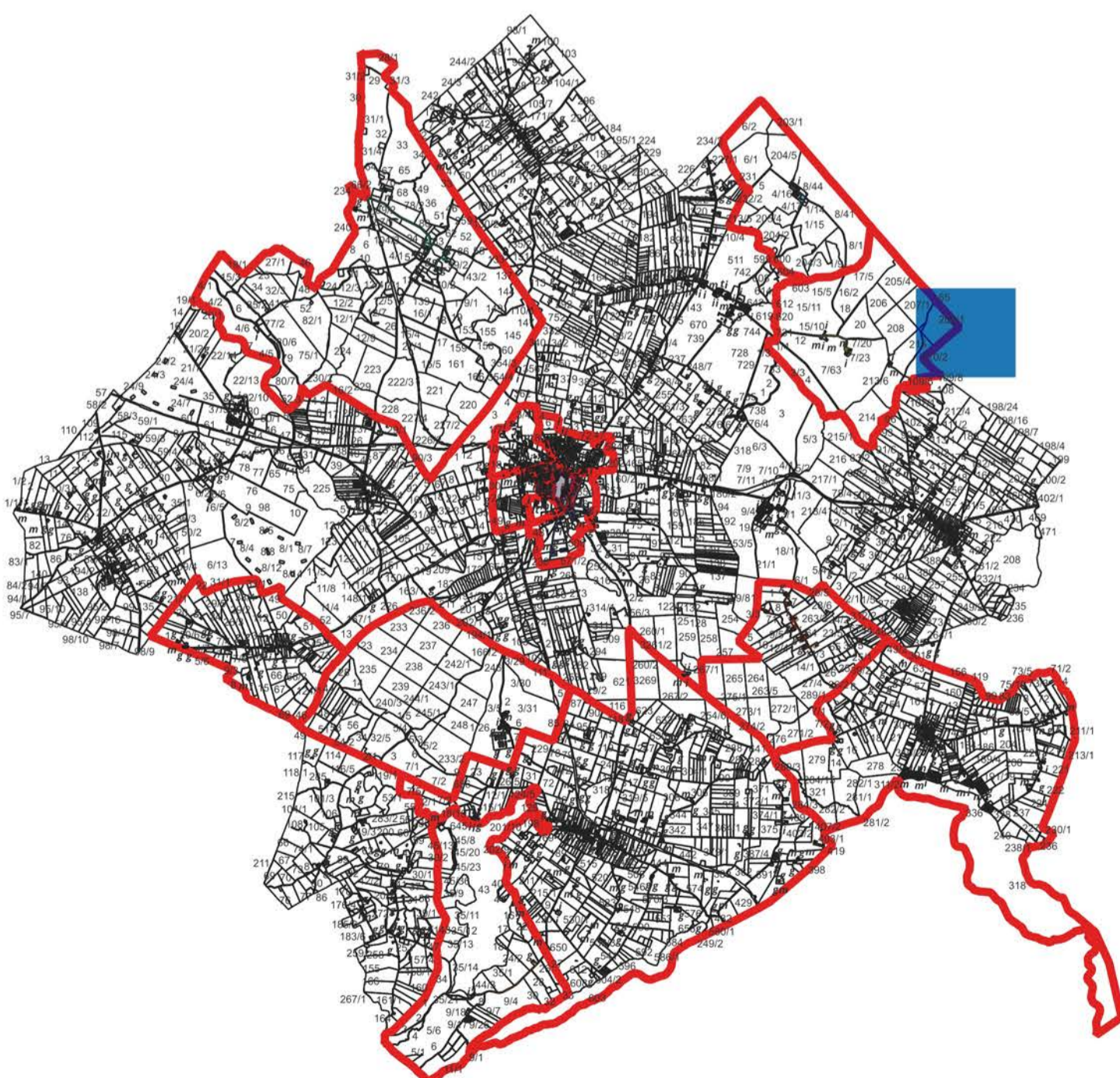


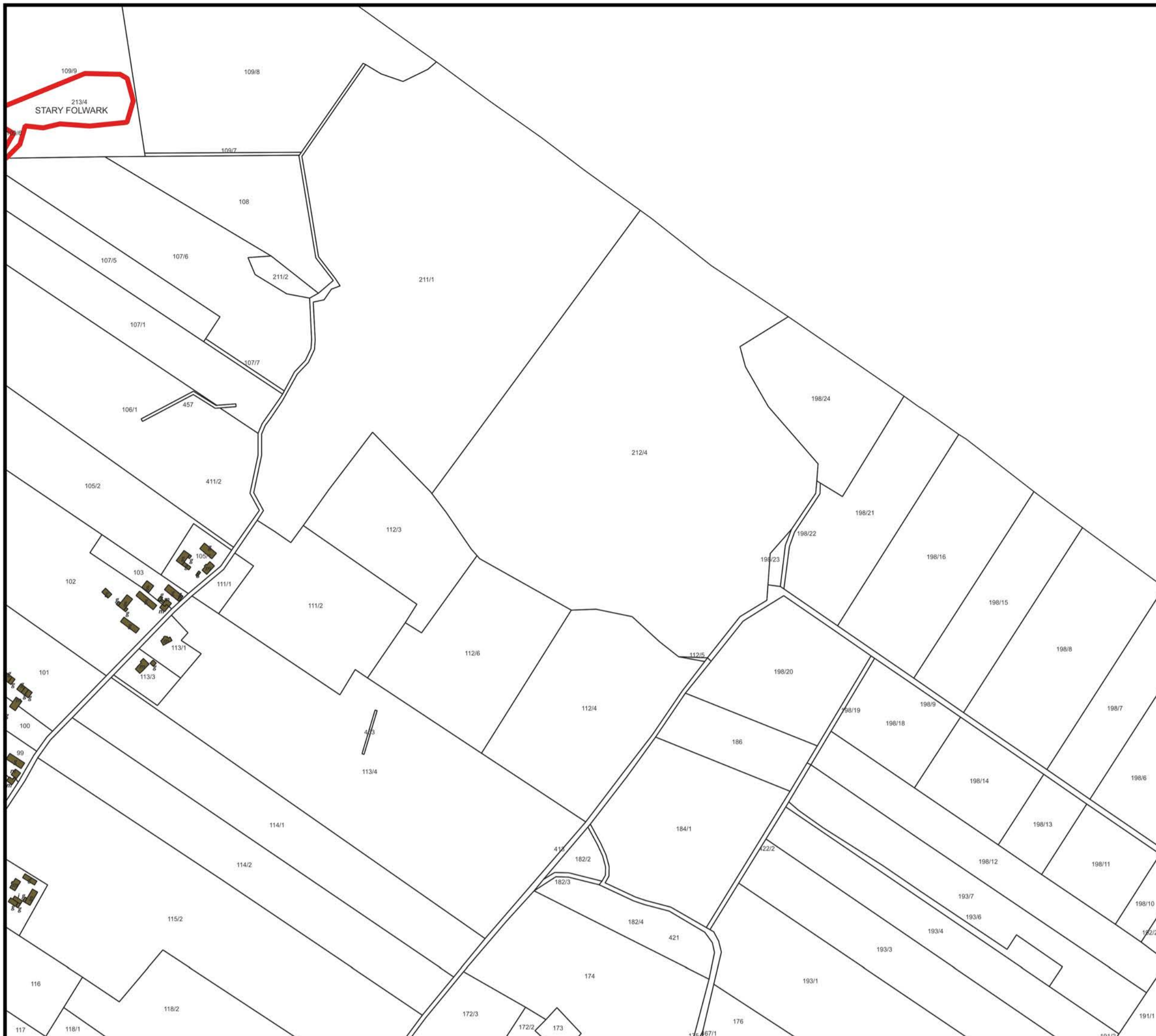
Legenda

-  budynki
- obszar rewitalizacji
-  KISIELICE V
-  KISIELICE VI
-  NOWY FOLWARK
-  PŁAWTY WIELKIE
-  PŁAWTY WIELKIE 2
-  STARY FOLWARK
-  STARY FOLWARK 2
-  WĄLDOWO
-  WOLA
-  obszar zdegradowany
-  działki

Skala: 1:5000

Mapa obszaru
zdegradowanego
i obszaru
rewitalizacji
Gminy Ksielice



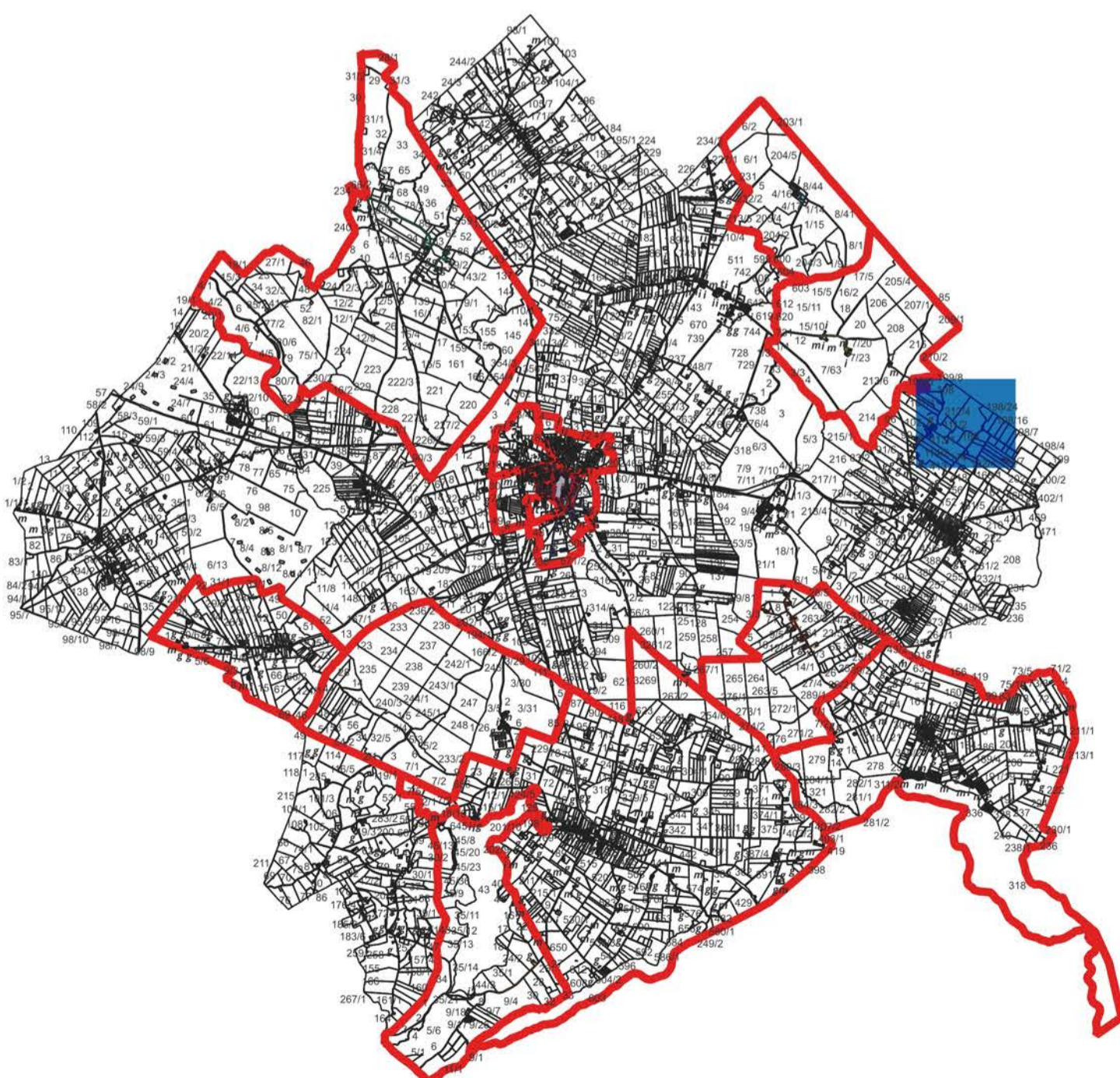


Legenda

- budynki
- obszar rewitalizacji
- KISIELICE V
- KISIELICE VI
- NOWY FOLWARK
- PŁAWTY WIELKIE
- PŁAWTY WIELKIE 2
- STARY FOLWARK
- STARY FOLWARK 2
- WAŁDOWO
- WOLA
- obszar zdegradowany
- działki

Skala: 1:5000

Mapa obszaru
zdegradowanego
i obszaru
rewitalizacji
Gminy Ksielice



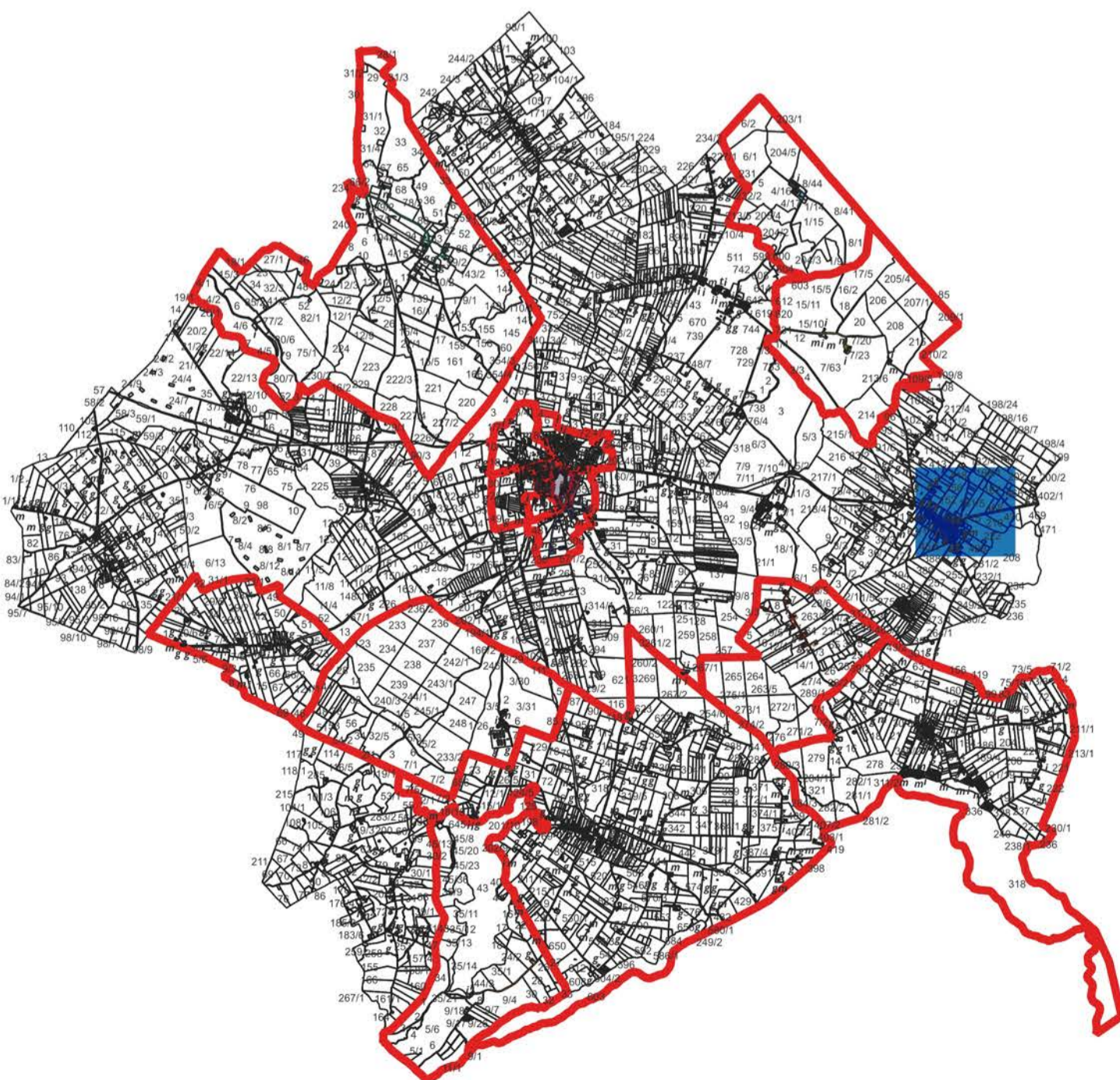


Legenda

- budynki
- obszar rewitalizacji
- KISIELICE V
- KISIELICE VI
- NOWY FOLWARK
- PŁAWY WIELKIE
- PŁAWY WIELKIE 2
- STARY FOLWARK
- STARY FOLWARK 2
- WAŁDOWO
- WOLA
- obszar zdegradowany
- działki

Skala: 1:5000

Mapa obszaru
zdegradowanego
i obszaru
rewitalizacji
Gminy Ksielice




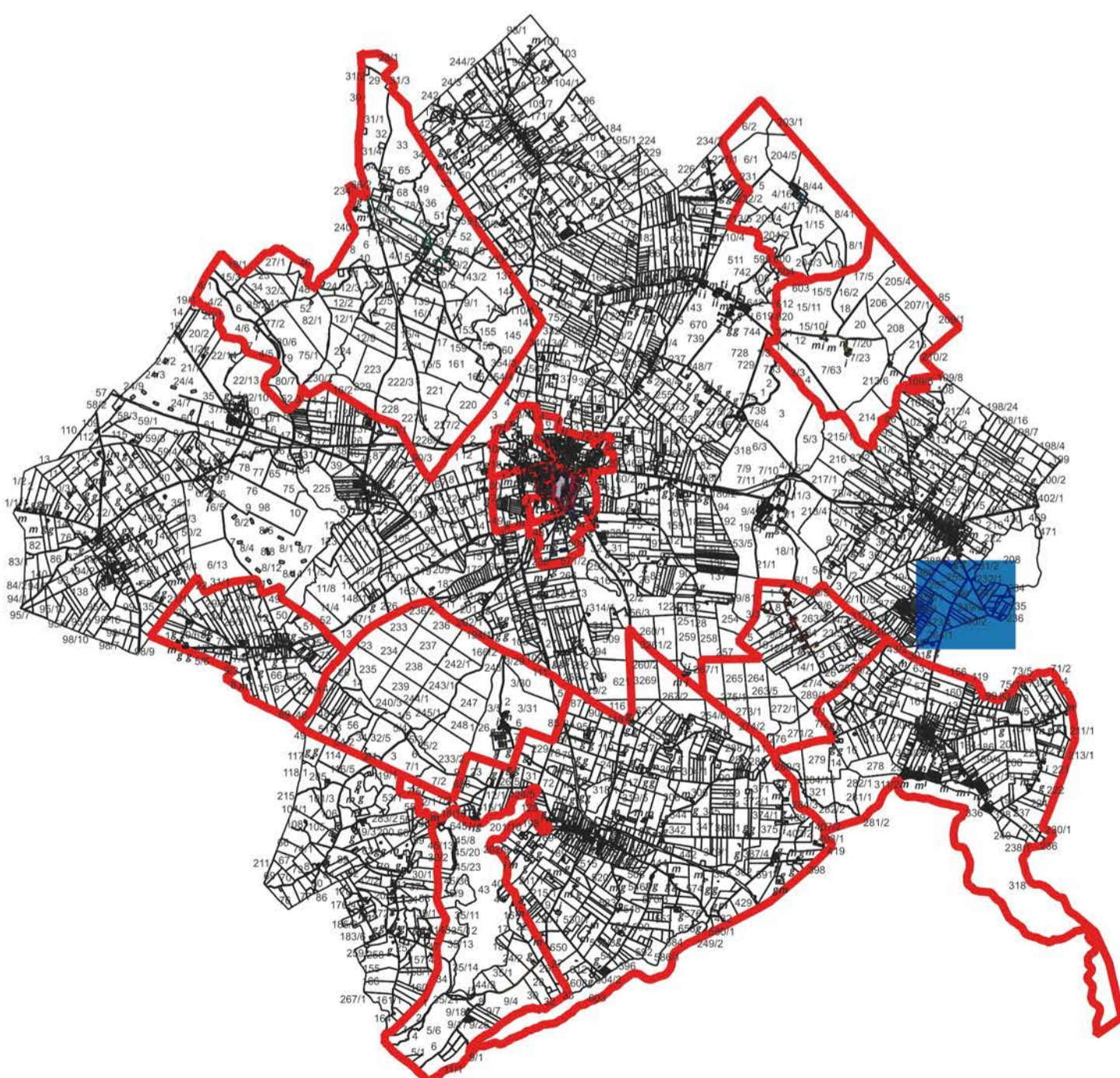


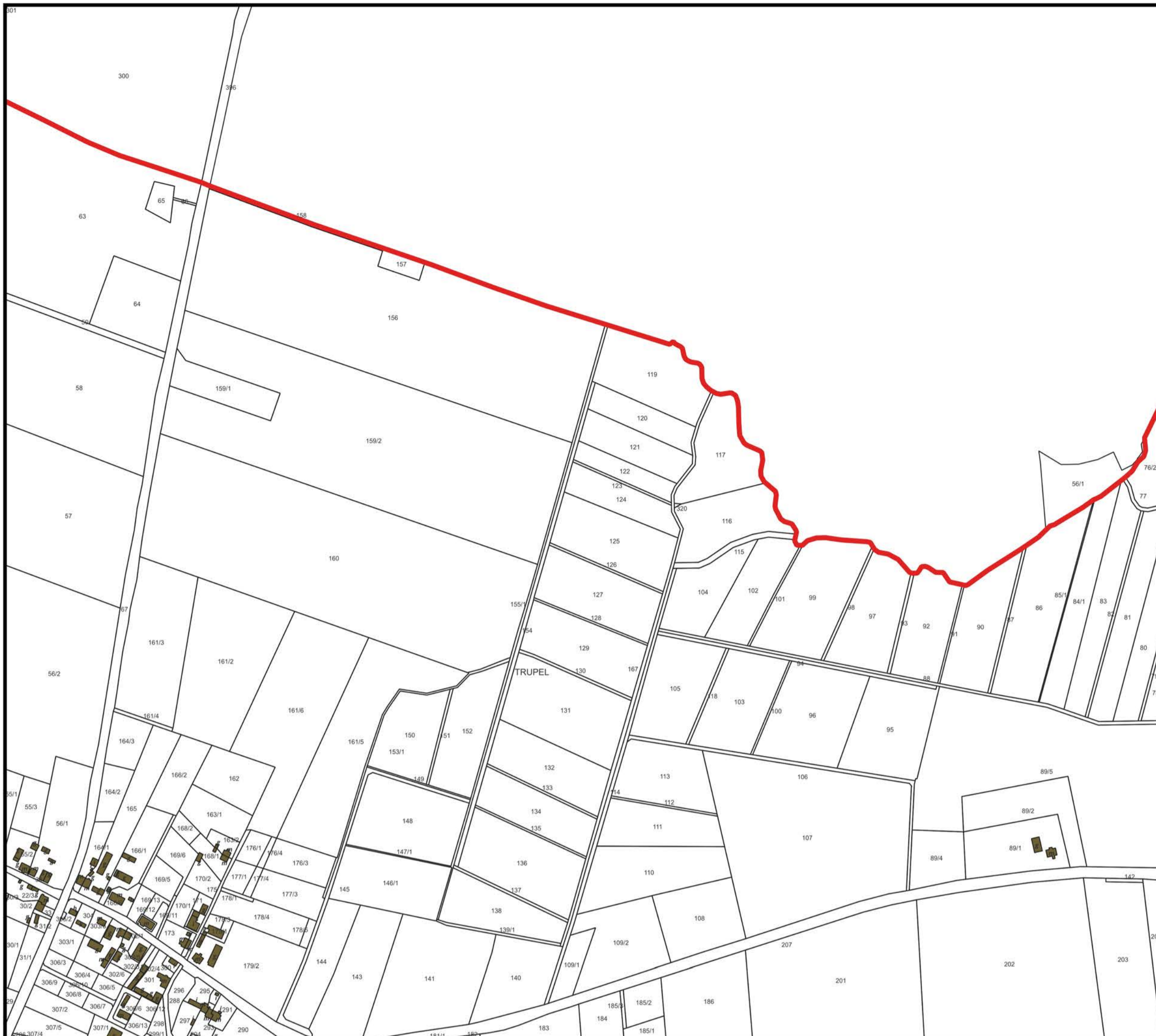
Legenda

-  budynki
- obszar rewitalizacji
-  KISIELICE V
-  KISIELICE VI
-  NOWY FOLWARK
-  PŁAWTY WIELKIE
-  PŁAWTY WIELKIE 2
-  STARY FOLWARK
-  STARY FOLWARK 2
-  WĄLDOWO
-  WOLA
-  obszar zdegradowany
-  działki

Skala: 1:5000

Mapa obszaru
zdegradowanego
i obszaru
rewitalizacji
Gminy Kielice



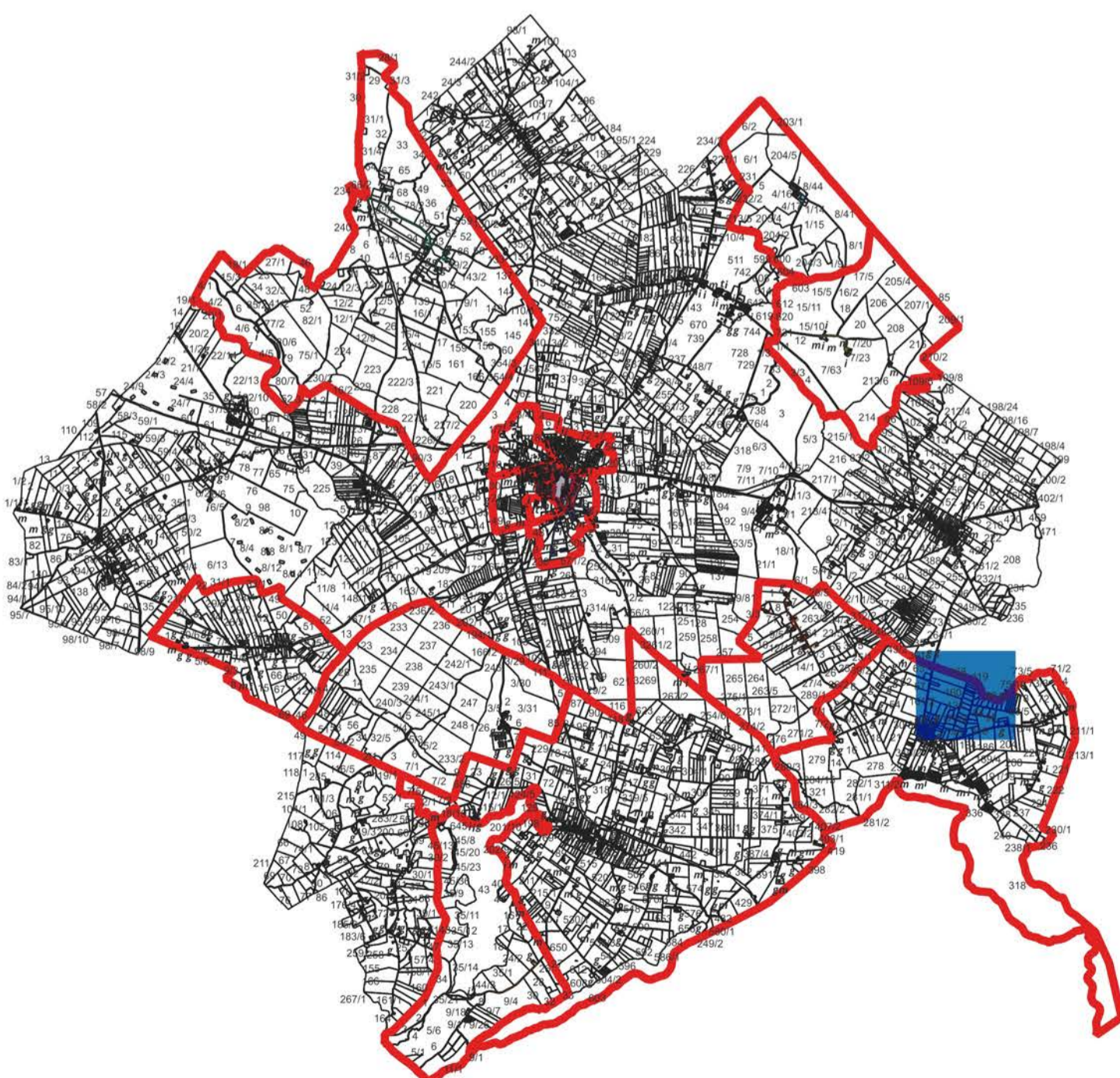


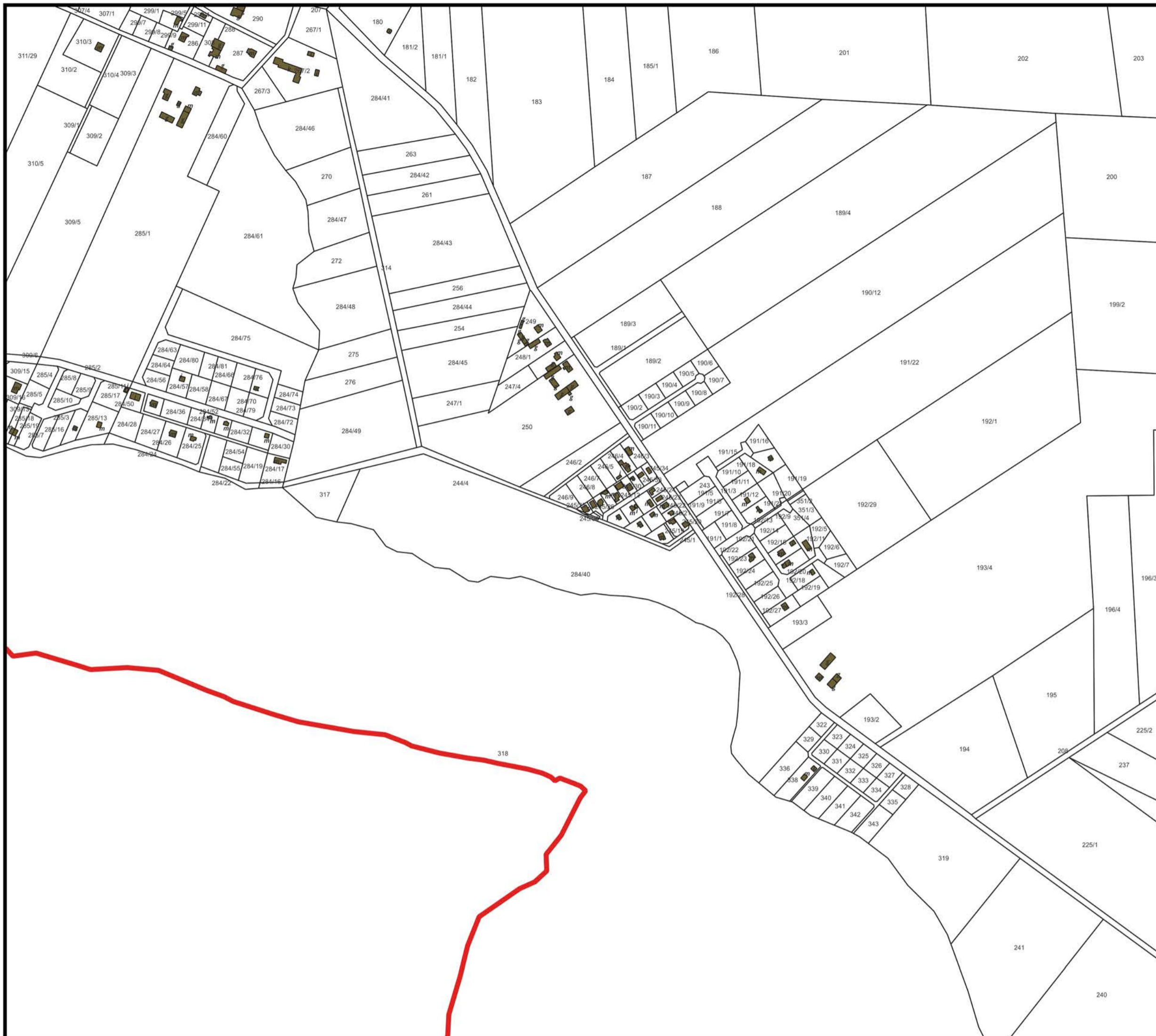
Legenda

- budynki
- obszar rewitalizacji
- KISIELICE V
- KISIELICE VI
- NOWY FOLWARK
- PŁAWTY WIELKIE
- PŁAWTY WIELKIE 2
- STARY FOLWARK
- STARY FOLWARK 2
- WAŁDOWO
- WOLA
- obszar zdegradowany
- działki

Skala: 1:5000

Mapa obszaru zdegradowanego i obszaru rewitalizacji Gminy Ksielice



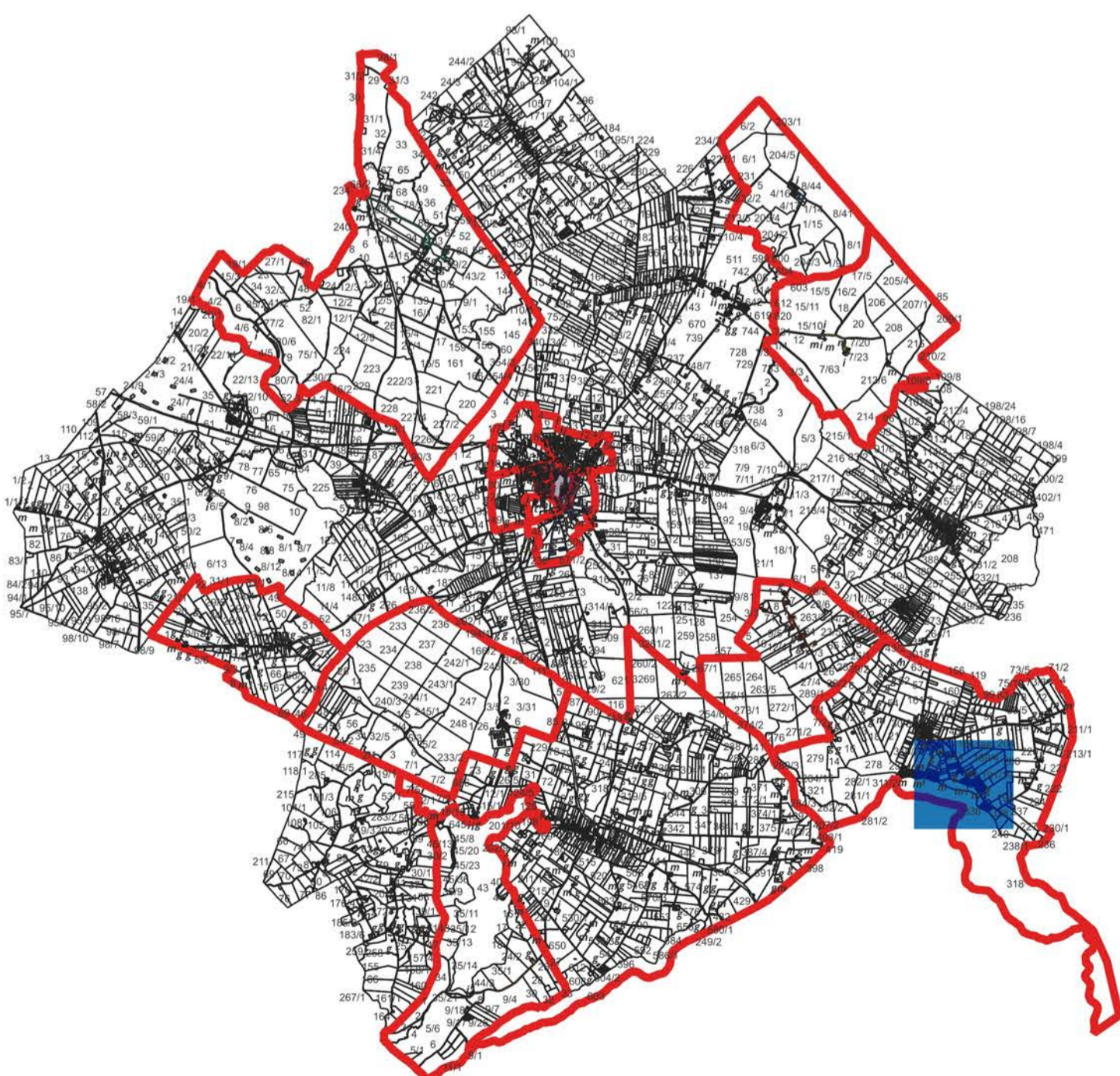


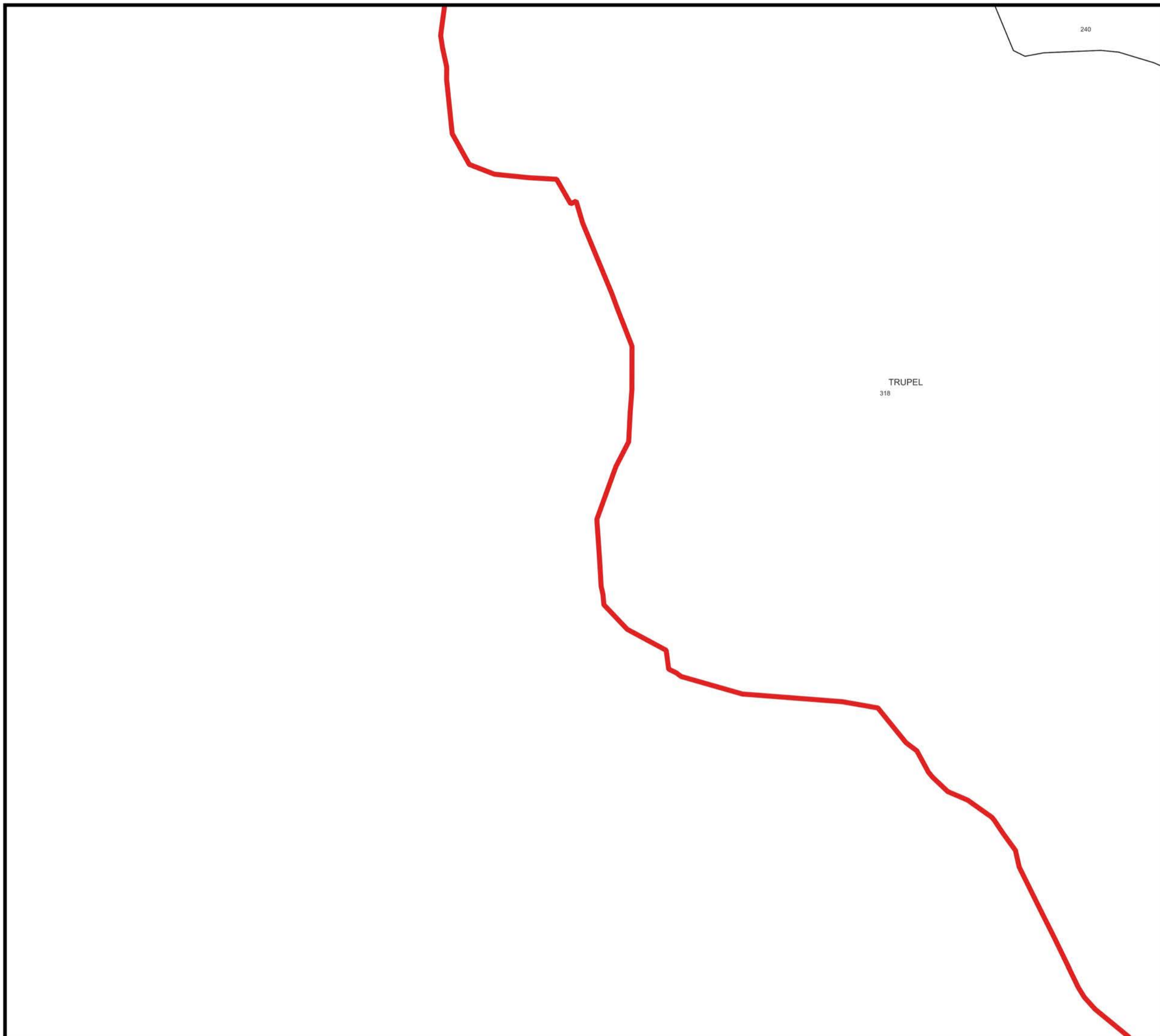
Legenda

- budynki
- obszar rewitalizacji
- KISIELICE V
- KISIELICE VI
- NOWY FOLWARK
- PŁAWTY WIELKIE
- PŁAWTY WIELKIE 2
- STARY FOLWARK
- STARY FOLWARK 2
- WAŁDOWO
- WOLA
- obszar zdegradowany
- działki

Skala: 1:5000

Mapa obszaru zdegradowanego i obszaru rewitalizacji Gminy Ksielice

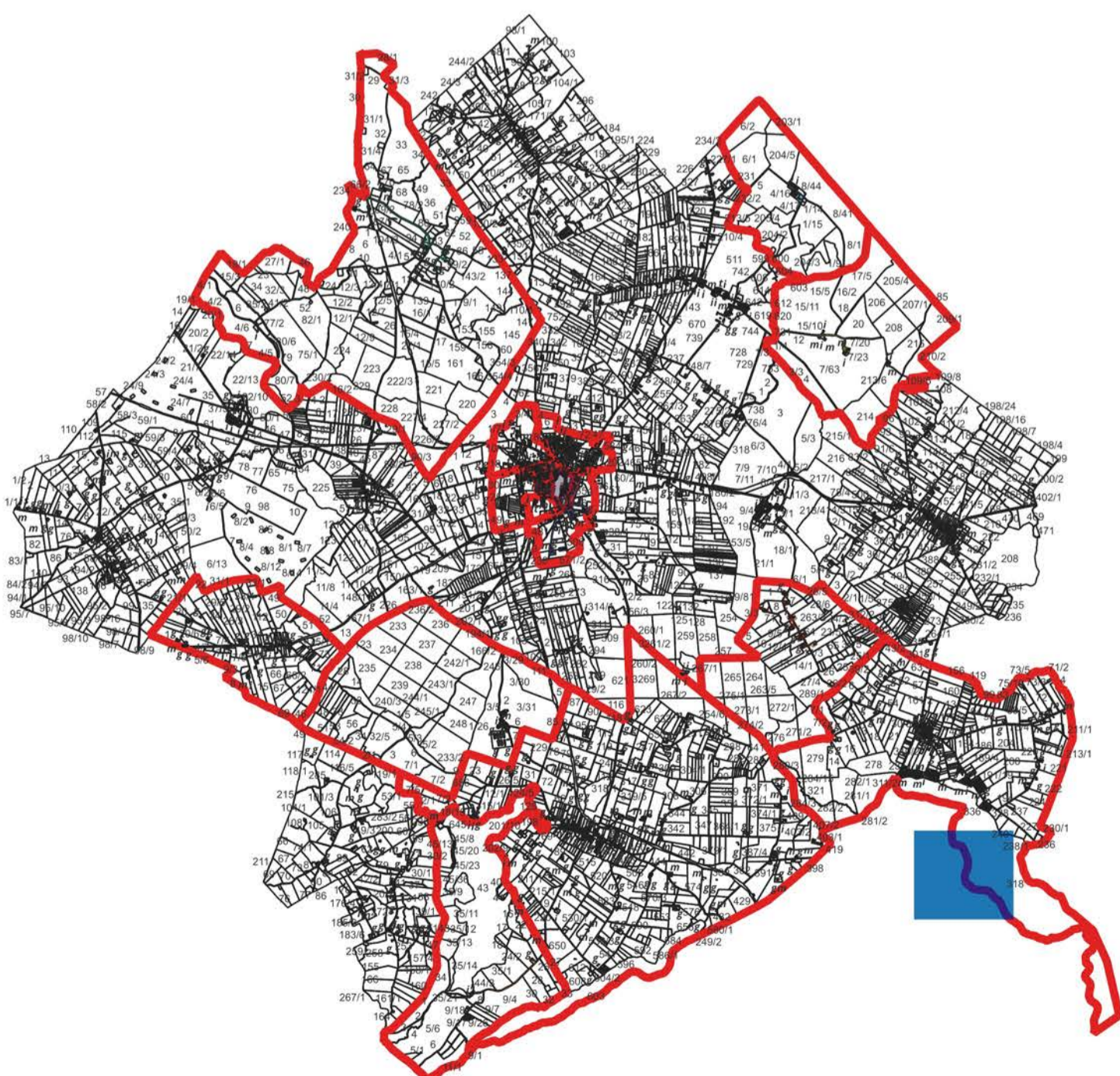




Legenda

- budynki
- obszar rewitalizacji
- KISIELICE V
- KISIELICE VI
- NOWY FOLWARK
- PŁAWTY WIELKIE
- PŁAWTY WIELKIE 2
- STARY FOLWARK
- STARY FOLWARK 2
- WAŁDOWO
- WOLA
- obszar zdegradowany
- działki

Skala: 1:5000



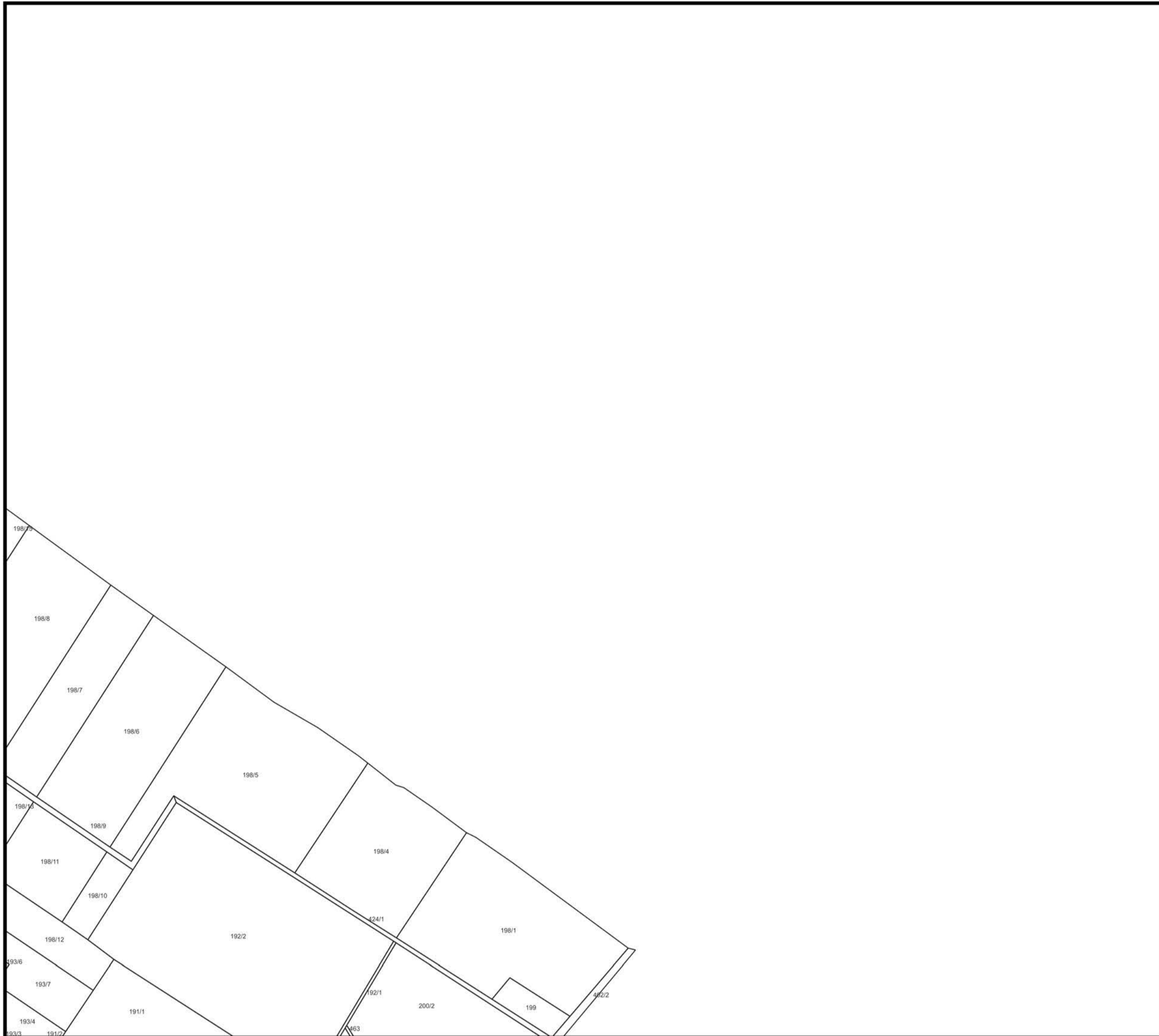
Mapa obszaru zdegradowanego i obszaru rewitalizacji Gminy Kiszelice



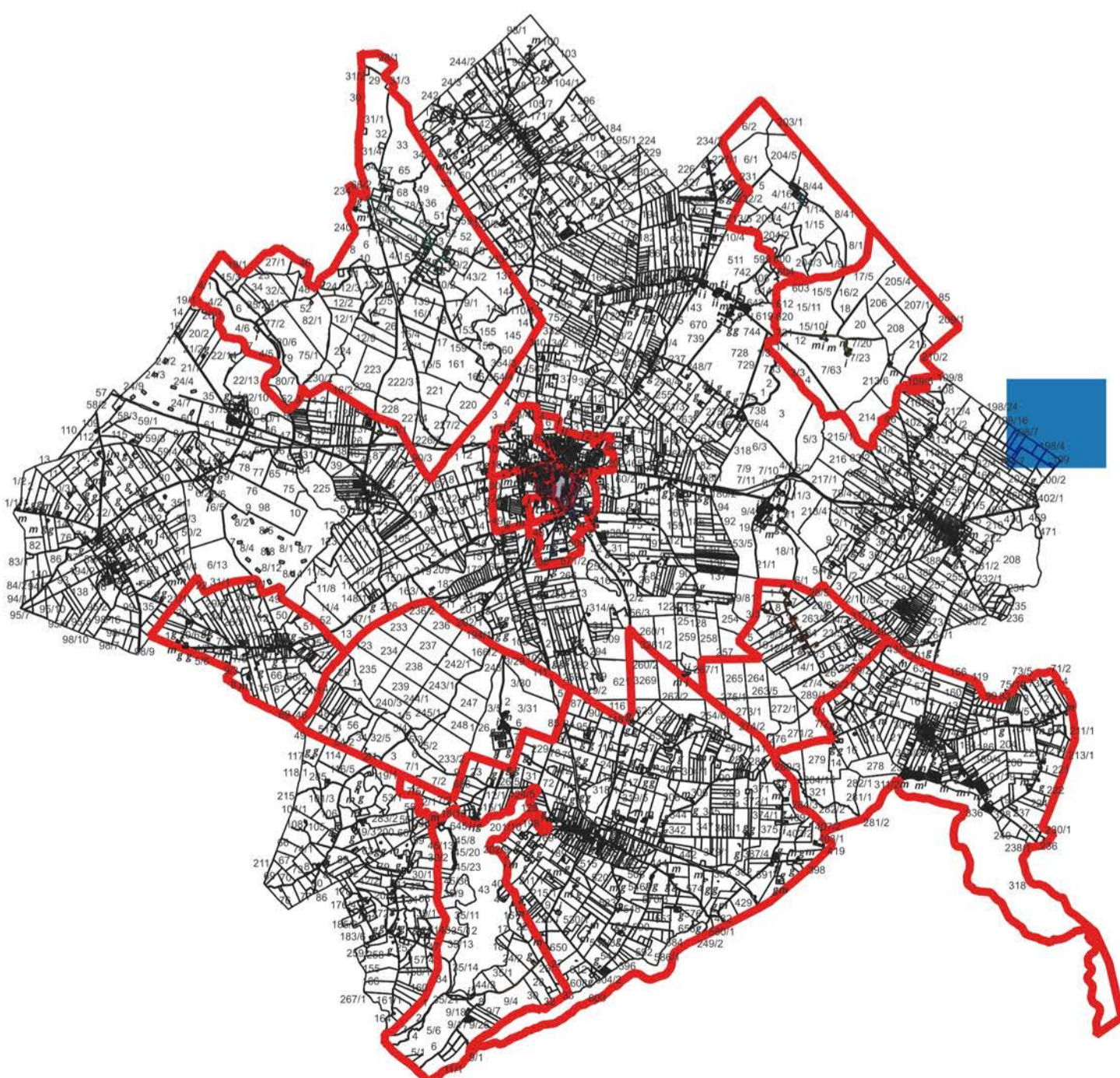


Legenda

- budynki
- obszar rewitalizacji
- KISIELICE V
- KISIELICE VI
- NOWY FOLWARK
- PŁAWTY WIELKIE
- PŁAWTY WIELKIE 2
- STARY FOLWARK
- STARY FOLWARK 2
- WĄLDOWO
- WOLA
- obszar zdegradowany
- działki



Skala: 1:5000



Mapa obszaru
zdegradowanego
i obszaru
rewitalizacji
Gminy Kiszelice



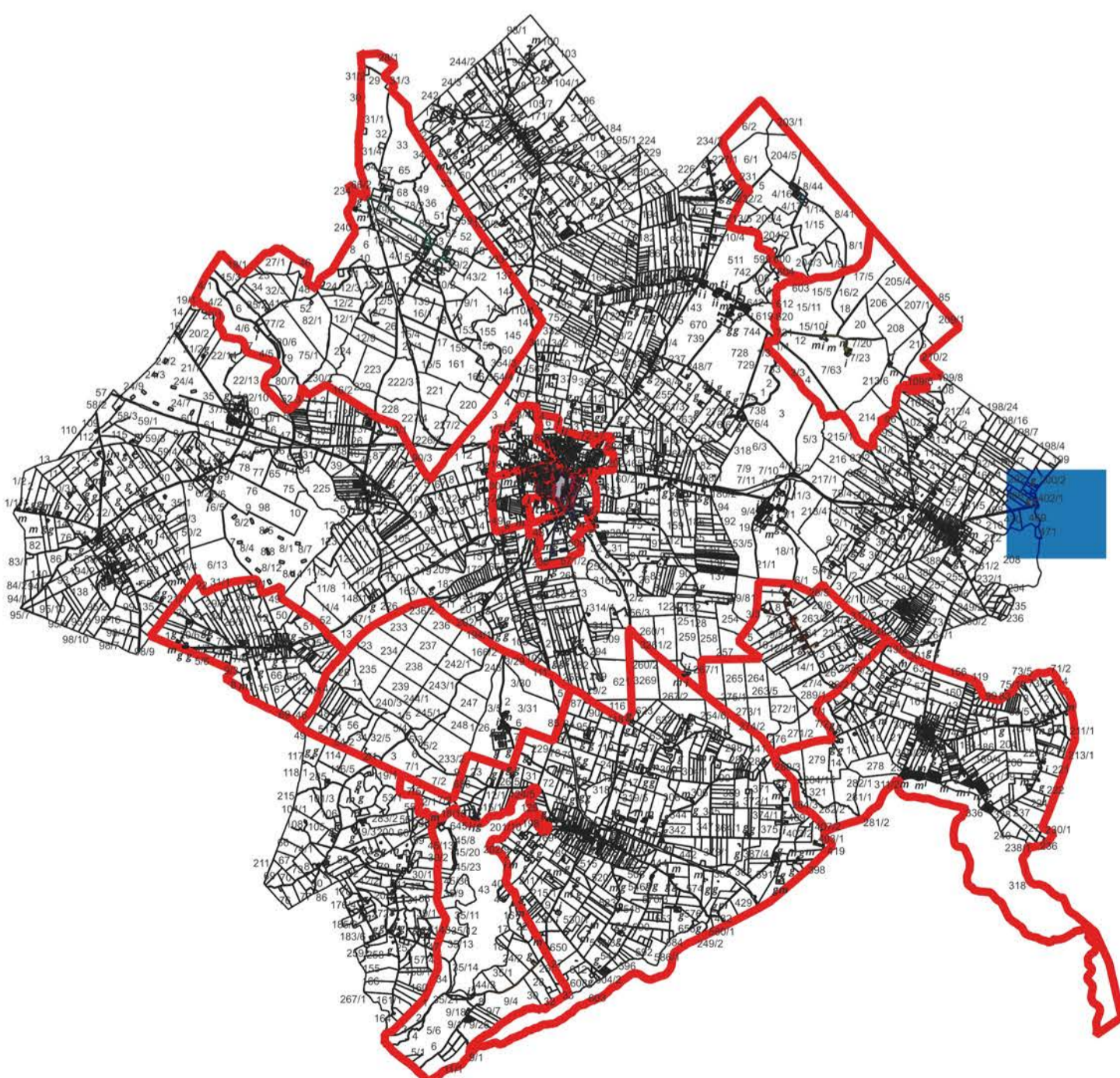


Legenda

-  budynki
- obszar rewitalizacji
-  KISIELICE V
-  KISIELICE VI
-  NOWY FOLWARK
-  PŁAWTY WIELKIE
-  PŁAWTY WIELKIE 2
-  STARY FOLWARK
-  STARY FOLWARK 2
-  WĄLDOWO
-  WOLA
-  obszar zdegradowany
-  działki

Skala: 1:5000

Mapa obszaru
zdegradowanego
i obszaru
rewitalizacji
Gminy Ksielice





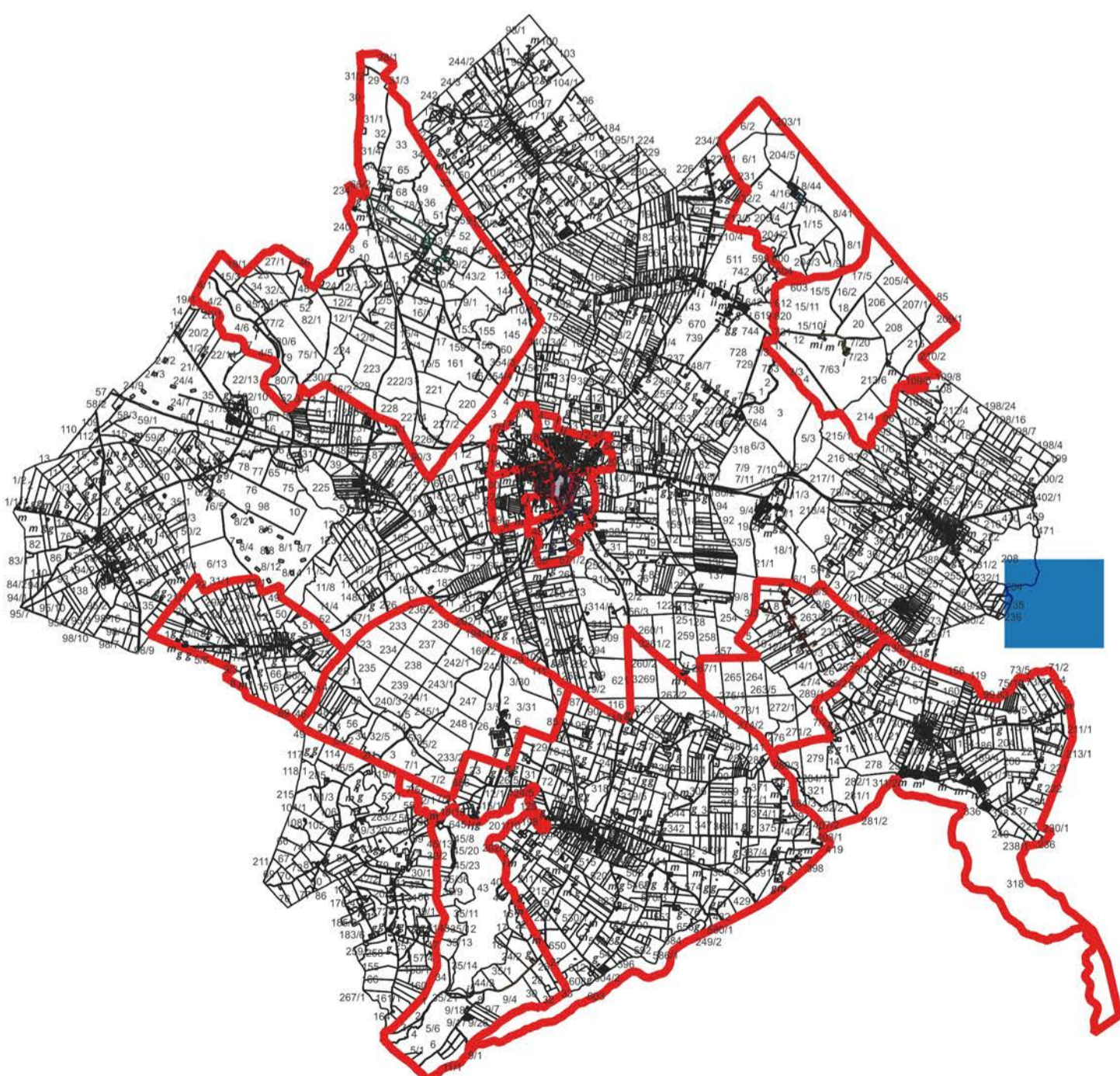
Legenda

-  budynki
- obszar rewitalizacji
-  KISIELICE V
-  KISIELICE VI
-  NOWY FOLWARK
-  PŁAWTY WIELKIE
-  PŁAWTY WIELKIE 2
-  STARY FOLWARK
-  STARY FOLWARK 2
-  WĄLDOWO
-  WOLA
-  obszar zdegradowany
-  działki



Skala: 1:5000

Mapa obszaru
zdegradowanego
i obszaru
rewitalizacji
Gminy Ksielice



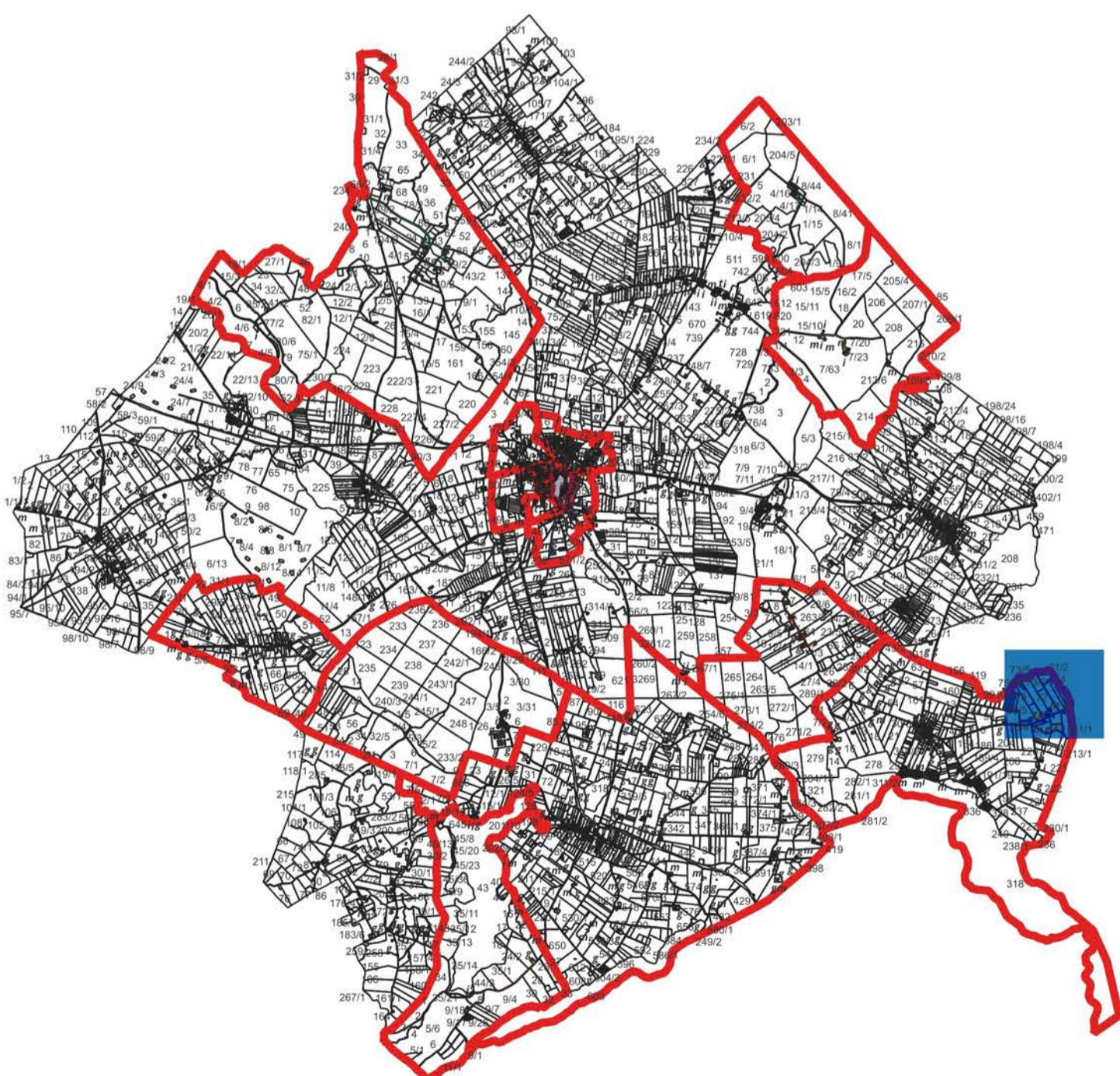


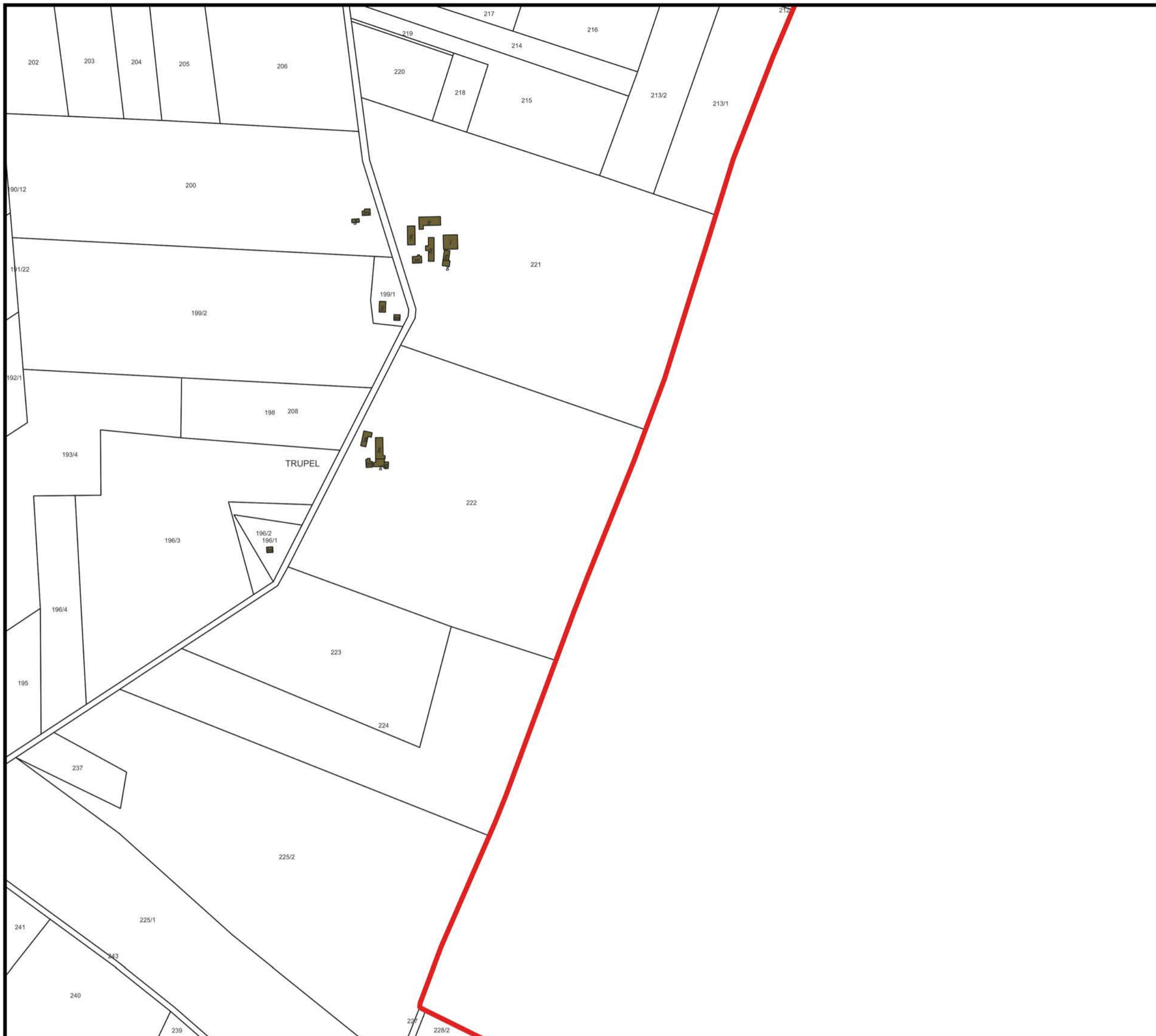
Legenda

-  budynki
- obszar rewitalizacji
-  KISIELICE V
-  KISIELICE VI
-  NOWY FOLWARK
-  PŁAWTY WIELKIE
-  PŁAWTY WIELKIE 2
-  STARY FOLWARK
-  STARY FOLWARK 2
-  WĄLDOWO
-  WOLA
-  obszar zdegradowany
-  działki

Skala: 1:5000

Mapa obszaru
zdegradowanego
i obszaru
rewitalizacji
Gminy Kiszelice




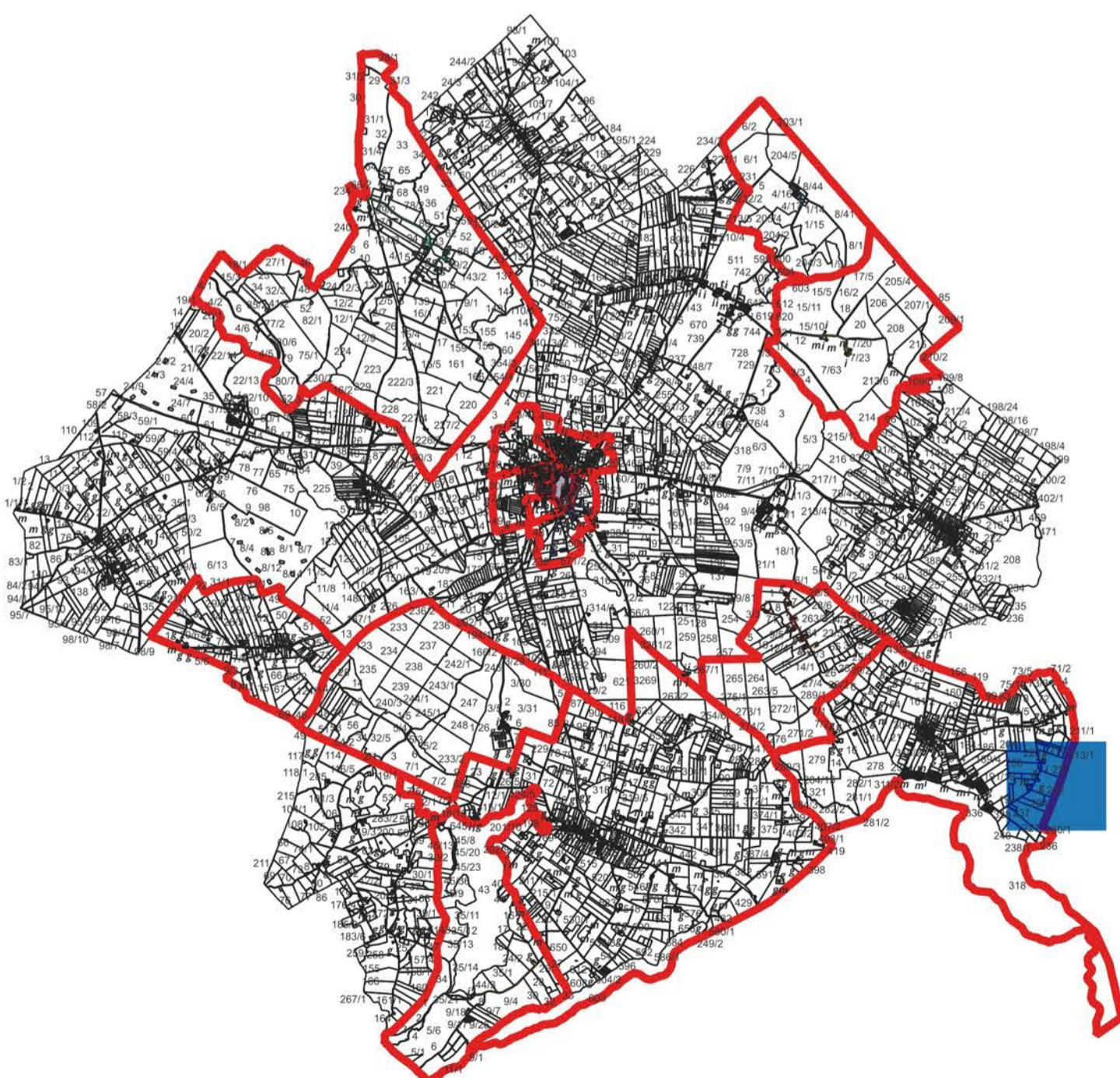


Legenda

-  budynki
- obszar rewitalizacji
-  KISIELICE V
-  KISIELICE VI
-  NOWY FOLWARK
-  PŁAWTY WIELKIE
-  PŁAWTY WIELKIE 2
-  STARY FOLWARK
-  STARY FOLWARK 2
-  WĄLDOWO
-  WOLA
-  obszar zdegradowany
-  działki

Skala: 1:5000

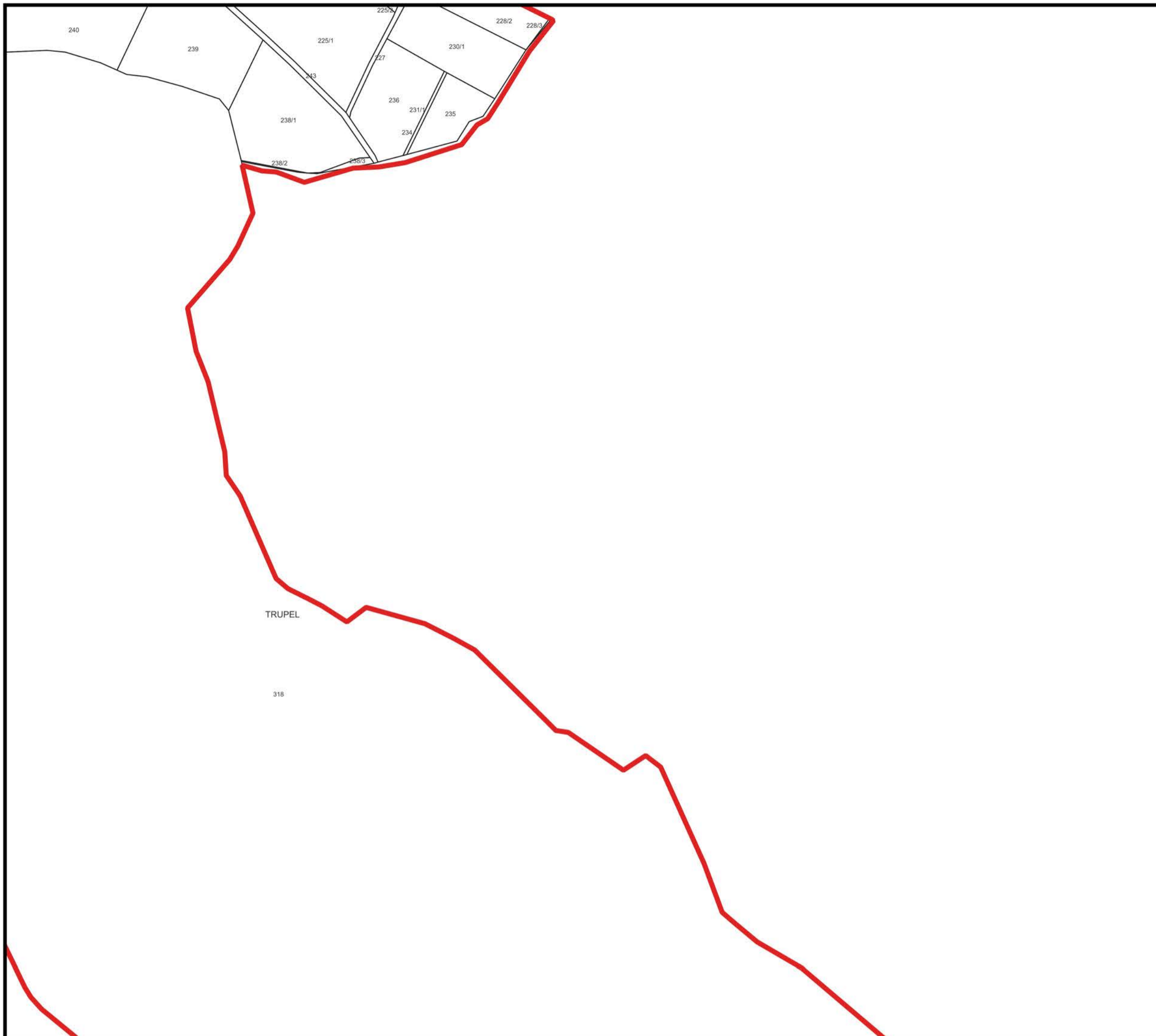
Mapa obszaru
zdegradowanego
i obszaru
rewitalizacji
Gminy Ksielice





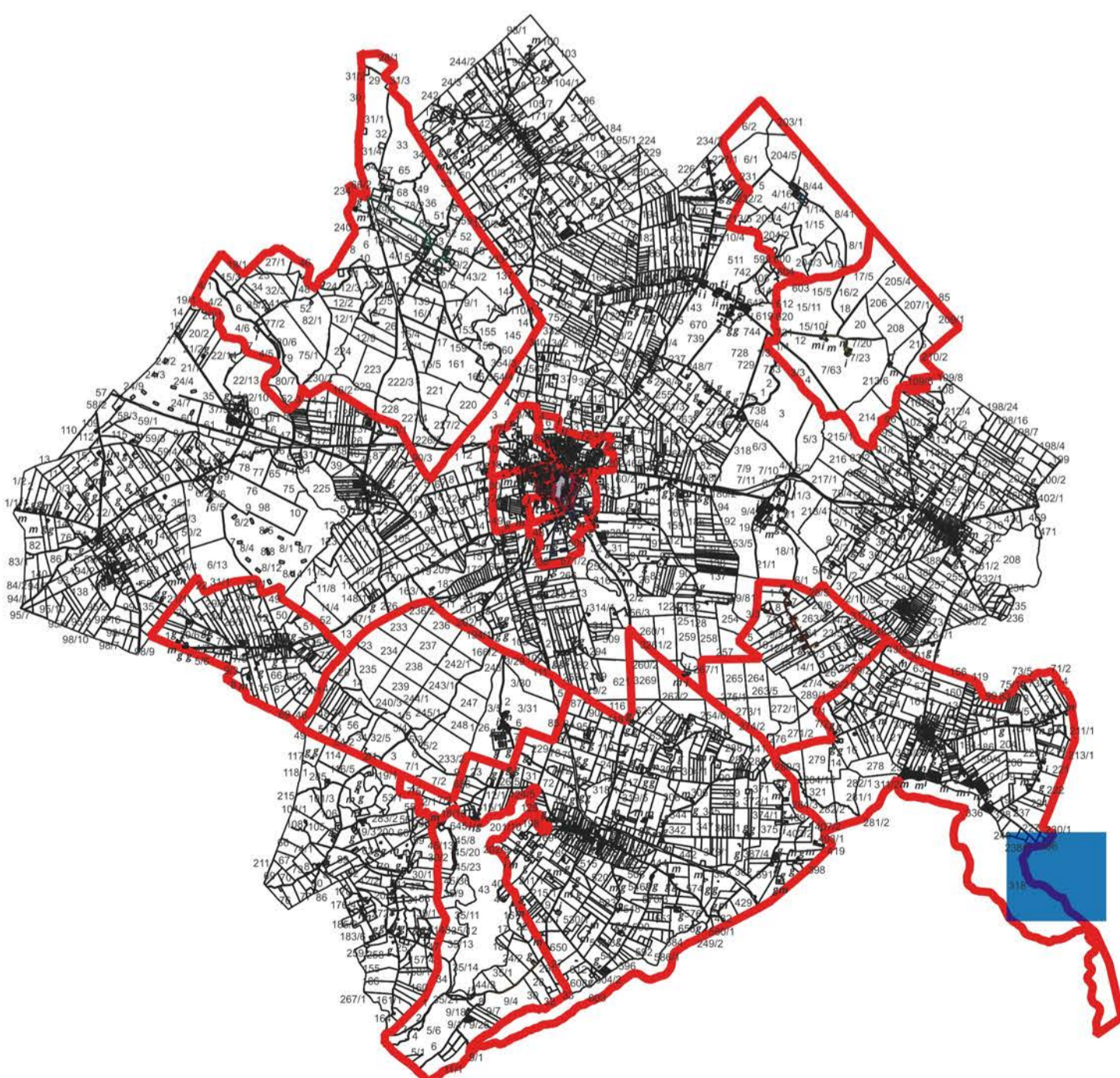
Legenda

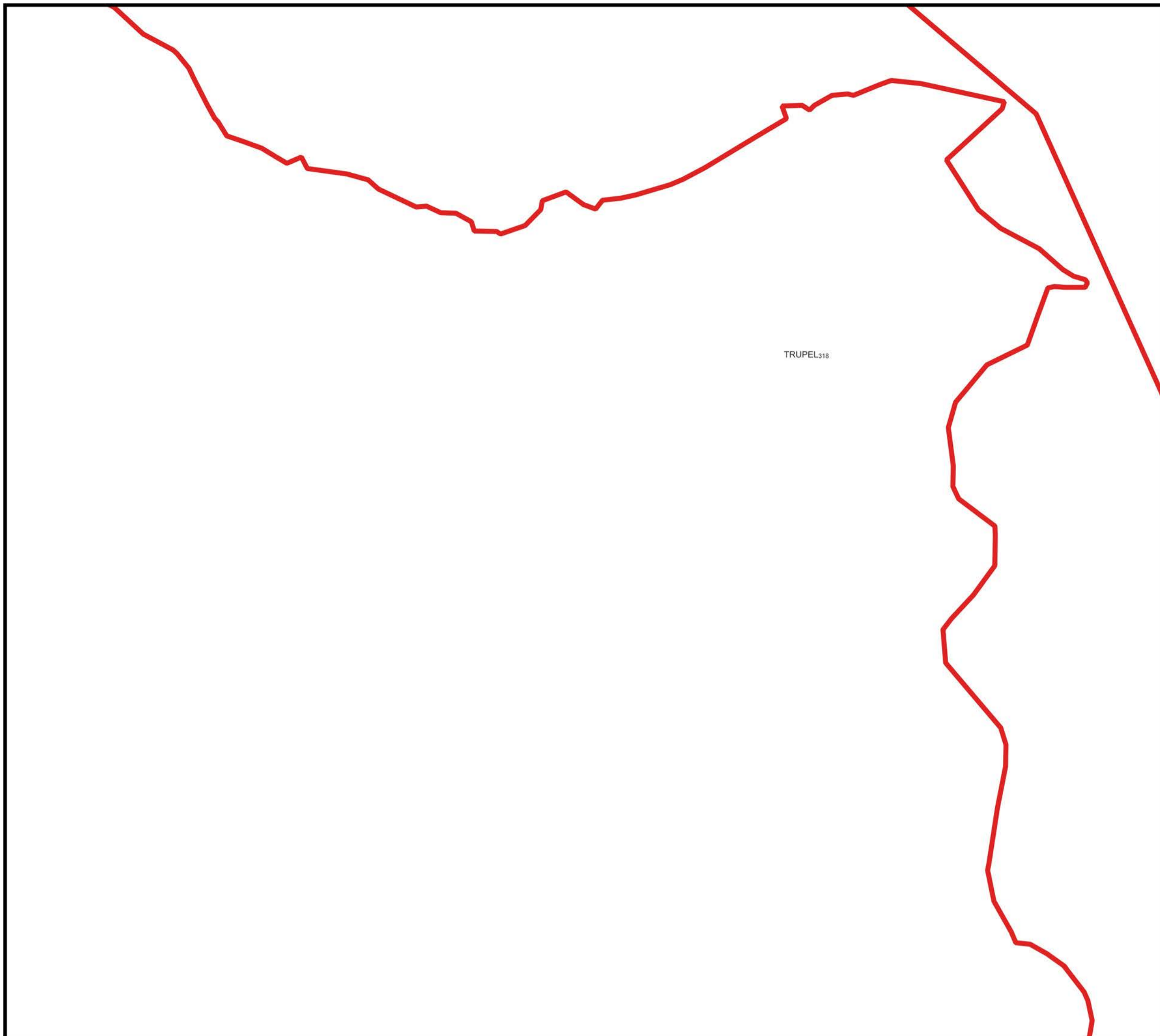
-  budynki
- obszar rewitalizacji
-  KISIELICE V
-  KISIELICE VI
-  NOWY FOLWARK
-  PŁAWTY WIELKIE
-  PŁAWTY WIELKIE 2
-  STARY FOLWARK
-  STARY FOLWARK 2
-  WĄLDOWO
-  WOLA
-  obszar zdegradowany
-  działki



Skala: 1:5000

Mapa obszaru zdegradowanego i obszaru rewitalizacji Gminy Ksielice



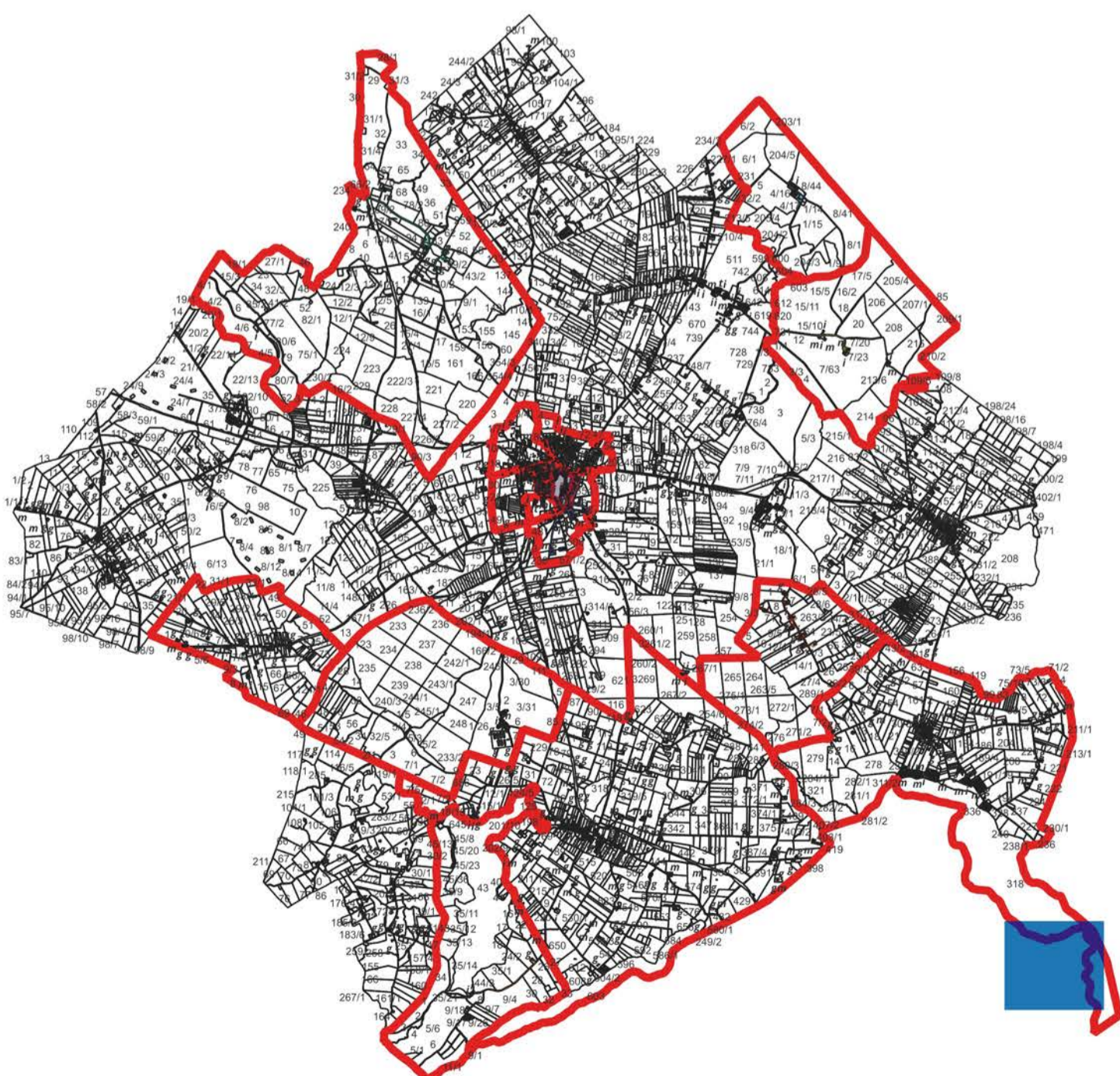


Legenda

-  budynki
- obszar rewitalizacji
-  KISIELICE V
-  KISIELICE VI
-  NOWY FOLWARK
-  PŁAWTY WIELKIE
-  PŁAWTY WIELKIE 2
-  STARY FOLWARK
-  STARY FOLWARK 2
-  WĄLDOWO
-  obszar zdegradowany
-  działki

Skala: 1:5000

Mapa obszaru zdegradowanego i obszaru rewitalizacji Gminy Ksielice



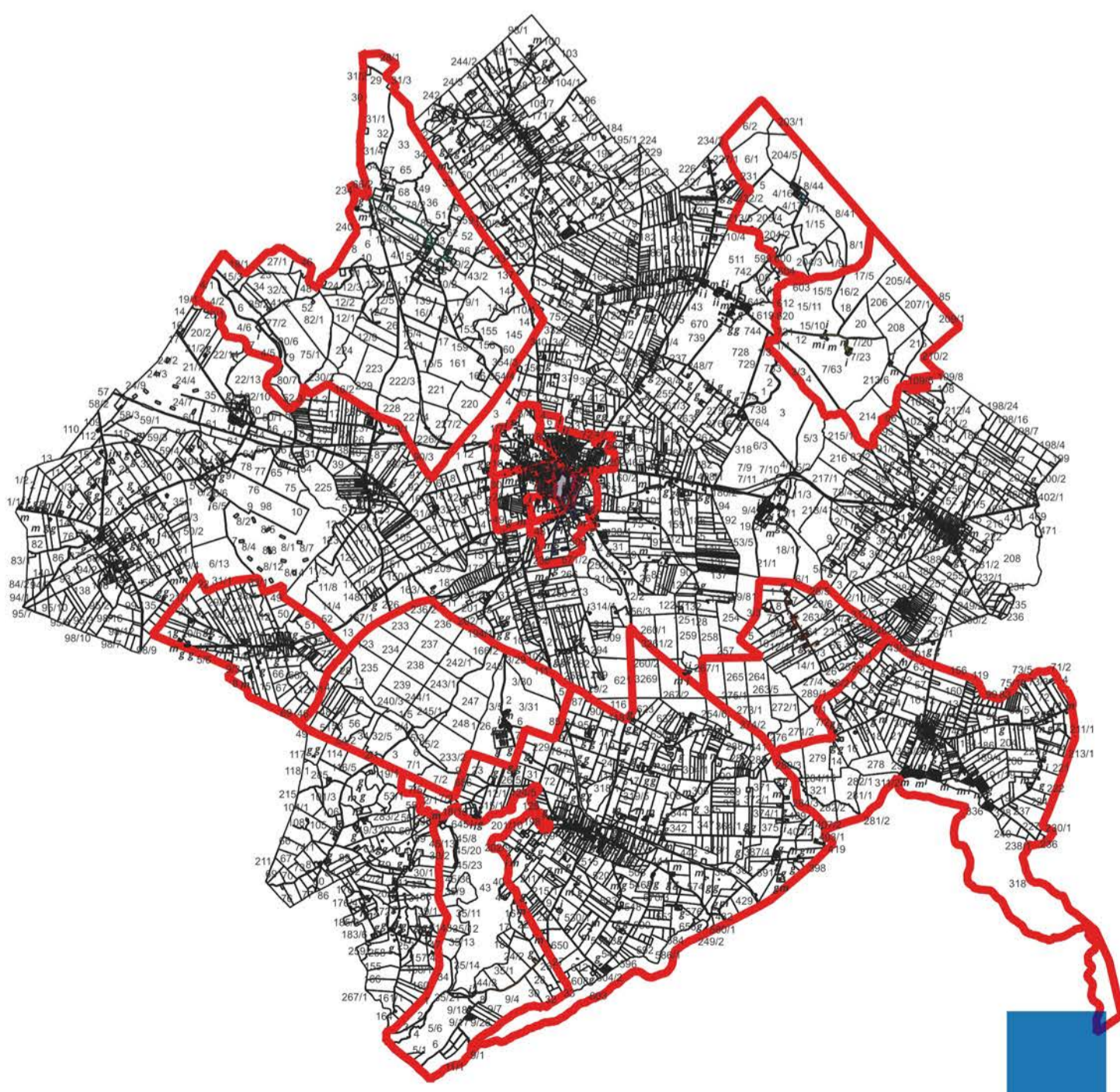


Legenda

-  budynki
- obszar rewitalizacji
-  KISIELICE V
-  KISIELICE VI
-  NOWY FOLWARK
-  PŁAWTY WIELKIE
-  PŁAWTY WIELKIE 2
-  STARY FOLWARK
-  STARY FOLWARK 2
-  WĄLDOWO
-  WOLA
-  obszar zdegradowany
-  działki

Skala: 1:5000

Mapa obszaru
zdegradowanego
i obszaru
rewitalizacji
Gminy Ksielice





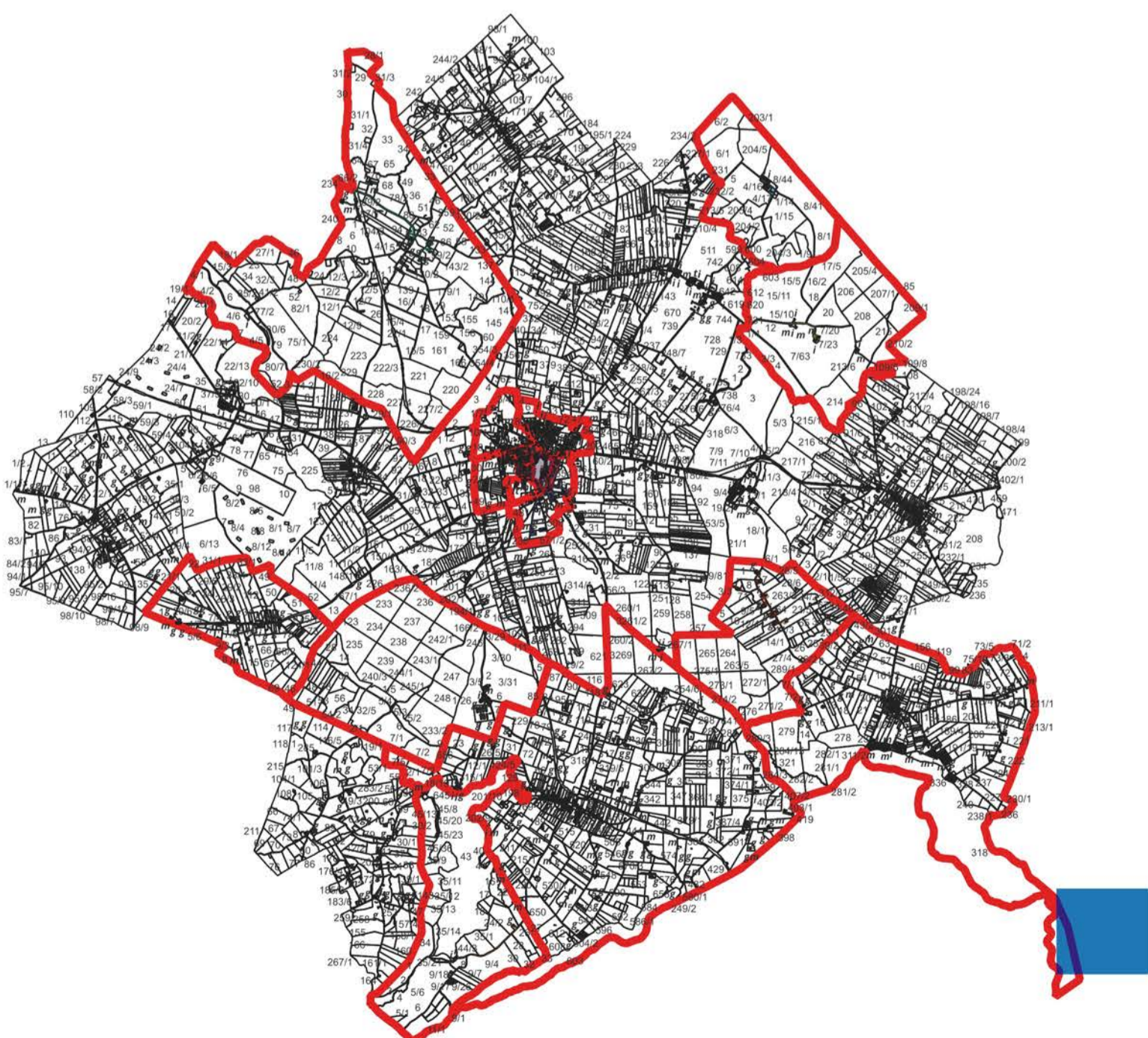
Legenda

- budynki
- obszar rewitalizacji
- KISIELICE V
- KISIELICE VI
- PŁAWTY WIELKIE
- PŁAWTY WIELKIE 2
- STARY FOLWARK
- STARY FOLWARK 2
- WĄLDOWO
- WOLA
- obszar zdegradowany
- działki



Skala: 1:5000

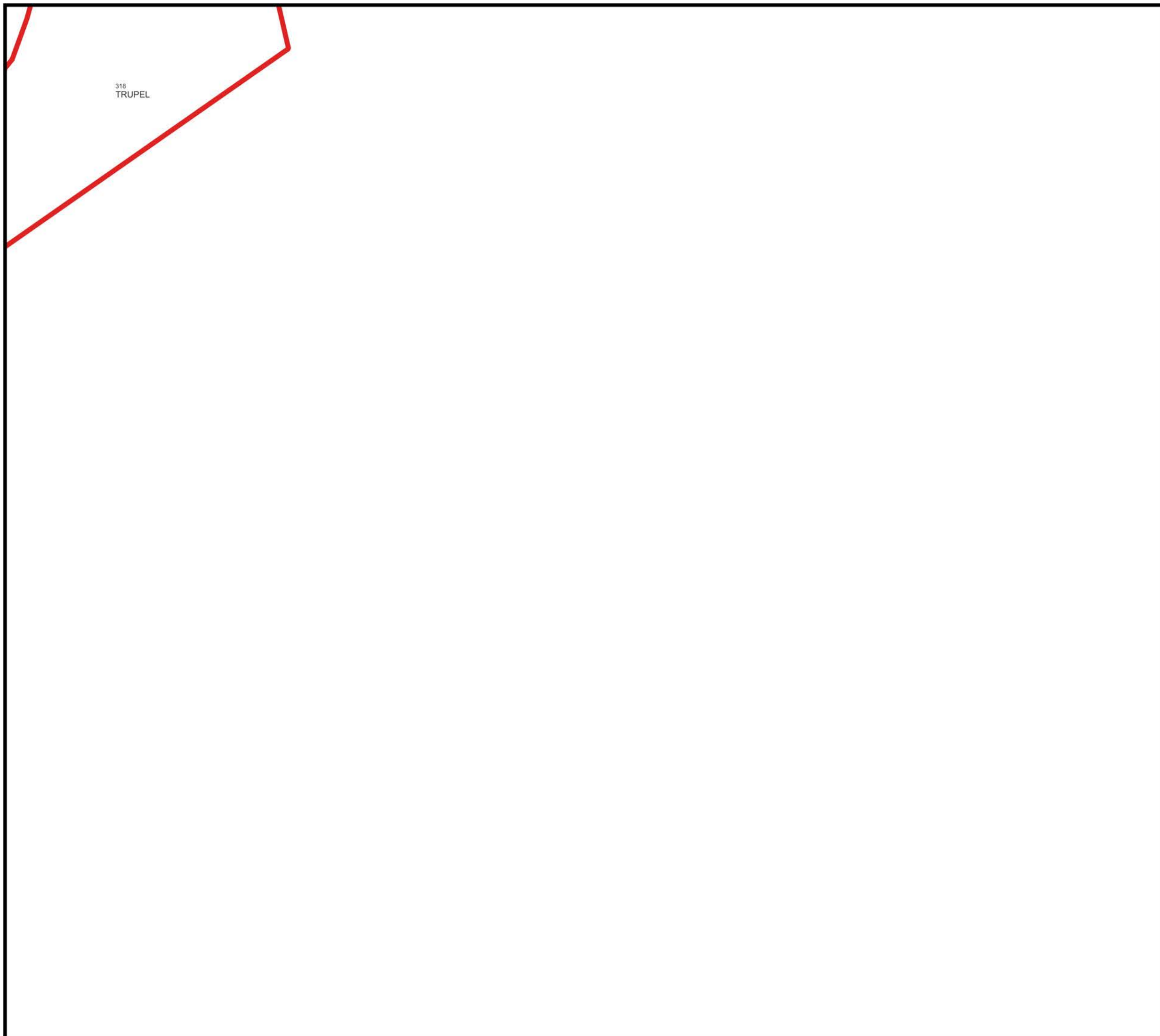
Mapa obszaru zdegradowanego i obszaru rewitalizacji Gminy Ksielice






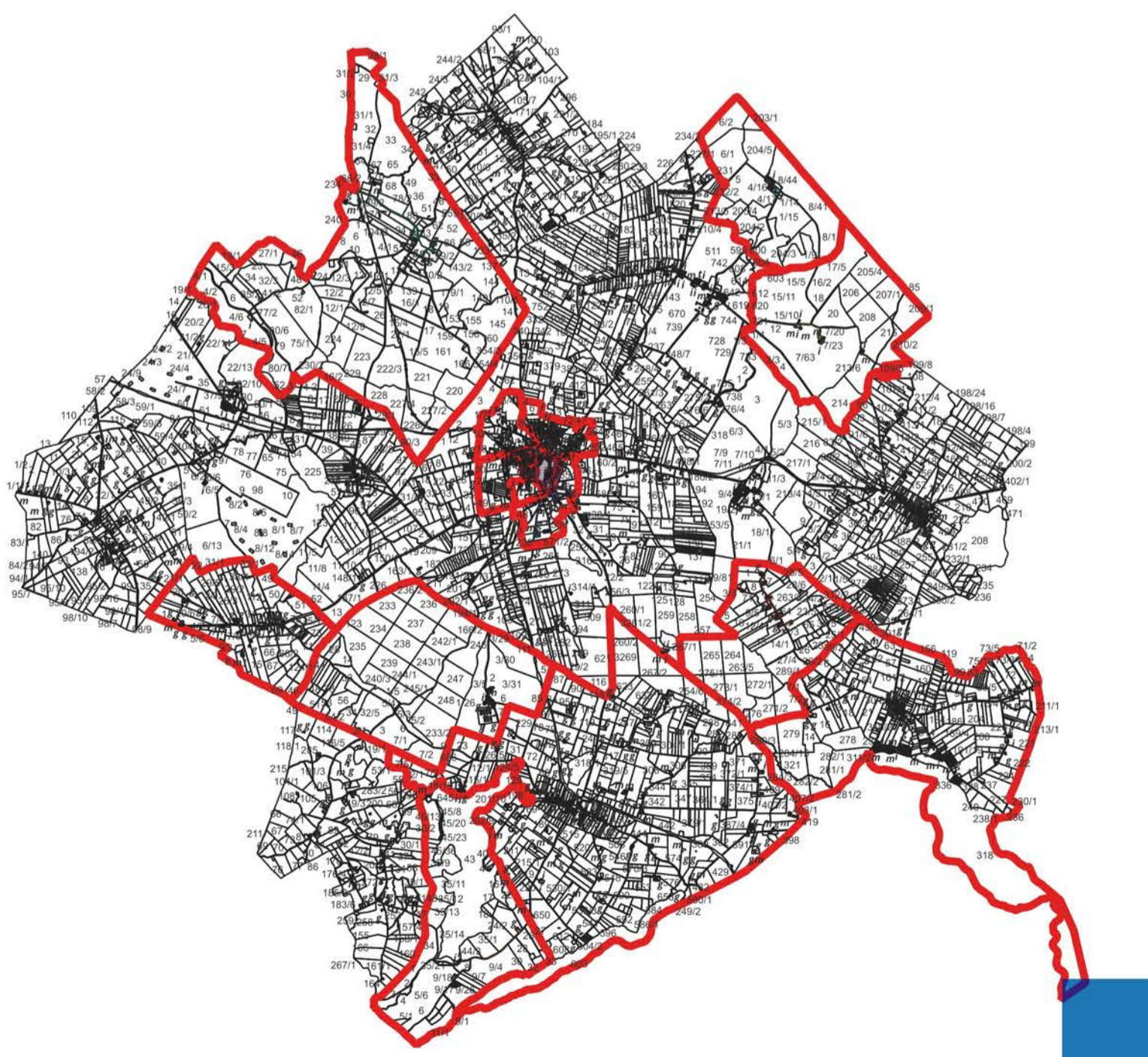
Legenda

-  budynki
- obszar rewitalizacji
-  KISIELICE V
-  KISIELICE VI
-  NOWY FOLWARK
-  PŁAWTY WIELKIE
-  PŁAWTY WIELKIE 2
-  STARY FOLWARK
-  STARY FOLWARK 2
-  WAŁDOWO
-  WOLA
-  obszar zdegradowany
-  działki



Skala: 1:5000

Mapa obszaru
zdegradowanego
i obszaru
rewitalizacji
Gminy Ksielice



Uzasadnienie

Projekt uchwały w sprawie wyznaczenia na terenie gminy Kisielice obszaru zdegradowanego i obszaru rewitalizacji przygotowany został na podstawie ustawy z dnia 9 października 2015 r. o rewitalizacji, w której określone zostały zasady oraz tryb przygotowania, prowadzenia i oceny rewitalizacji.

W myśl art. 9 ust. 1 ustawy za obszar zdegradowany można uznać obszar na terenie gminy Kisielice wyznaczony z powodu koncentracji negatywnych zjawisk społecznych, a także występowania na nich co najmniej jednego z następujących negatywnych zjawisk: gospodarczych, środowiskowych, przestrzenno-funkcjonalnych, bądź technicznych.

Wyznaczenie obszaru zdegradowanego i obszaru rewitalizacji zostało dokonane w oparciu o diagnozę z przeprowadzonymi analizami, w których wykorzystane zostały obiektywne i weryfikowane mierniki i metody badawcze dostosowane do lokalnych uwarunkowań, potwierdzające spełnienie przez obszar zdegradowany i obszar rewitalizacji przesłanek ich wyznaczenia.

Projekt przedłożonej uchwały poddany został konsultacjom społecznym w okresie od 9 czerwca 2025 r. do 16 lipca 2025 roku z interesariuszami rewitalizacji, poprzez zebranie propozycji, uwag i opinii na formularzach konsultacyjnych w formie pisemnej oraz na spotkaniu konsultacyjnym i podczas debaty online.

W ramach konsultacji społecznych dotyczących projektu uchwały w sprawie wyznaczenia obszaru zdegradowanego i obszaru rewitalizacji Gminy Kisielice zgłoszono dwie uwagi dotyczące poszerzenia zakresu obszaru zdegradowanego i rewitalizacji o dodatkowe działki ewidencyjne. Obie uwagi zostały poddane analizie oraz zostały ponownie przedyskutowane na zorganizowanym spotkaniu dnia 23 września 2025 roku. Uwagi zostały uwzględnione oraz poszerzono obszar przeznaczony do rewitalizacji. Wskazano jednocześnie możliwość realizacji działań rewitalizacyjnych również poza wyznaczonym obszarem, w zależności od dostępnych źródeł finansowania i zgodności z celami programu.

Podczas spotkań przedstawiona została definicja obszaru zdegradowanego i obszaru rewitalizacji oraz wymienione negatywne zjawiska determinujące wybór danego obszaru, zgodnie z ustawą o rewitalizacji. Po zakończeniu prezentacji mieszkańcy mieli możliwość zadawania pytań.

Załącznikiem do uchwały jest mapa obszaru zdegradowanego i obszaru rewitalizacji w skali 1:5000, która w wyniku przeprowadzonych konsultacji została zmieniona.

Analiza wskaźnikowa wykazała, że obszarem o najwyższej liczbie negatywnych zjawisk kryzysowych ogółem są jednostki analityczne: Miasto Kisielice – okręg nr V, Miasto Kisielice – okręg nr VI, Nowy Folwark, Pławty Wielkie (oraz Galinowo), Stary Folwark, Wałdowo oraz Wola.

Powierzchnia wyznaczonego obszaru (bez terenów niezamieszkałych) wynosi 52,94 ha, co stanowi 0,31% powierzchni gminy, a zatem spełniony będzie wymóg, aby wielkość obszaru rewitalizacji nie przekraczała 20% powierzchni gminy. Obszar rewitalizacji zamieszkują 952 osoby, co stanowi 24,84% populacji gminy. Spełniony jest więc warunek, aby populacja obszaru rewitalizacji nie przekraczała 30% ogółu mieszkańców gminy, tj. spełnia wymogi art. 10 ust. 2 ustawy z dnia 9 października 2015 r. o rewitalizacji.

W nawiązaniu do wyników diagnozy oraz przeprowadzonych konsultacji społecznych, a także zgodnie z art. 9 ust. 1 ustawy o rewitalizacji, dopuszczającym objęcie obszarem rewitalizacji także terenów niezabudowanych lub niezamieszkałych, jeżeli ich stan ma wpływ na negatywne zjawiska przestrzenne, techniczne lub środowiskowe na obszarach zamieszkałych, do obszaru rewitalizacji włączono również działki niezamieszkałe położone w obrębie geodezyjnym Kisielice. Tereny te, mimo braku stałych mieszkańców, pozostają w funkcjonalnym i przestrzennym związku z obszarami objętymi diagnozą, a ich aktualny sposób użytkowania lub stan techniczny wpływa na pogłębienie zjawisk kryzysowych w sąsiednich częściach miasta.

Włączone działki niezamieszkałe zostały zidentyfikowane jako przestrzennie i funkcjonalnie powiązane z terenami mieszkaniowymi, stanowiąc zaplecze komunikacyjne, techniczne, rekreacyjne, środowiskowe lub inwestycyjne. Ich uporządkowanie i zagospodarowanie jest niezbędne dla zapewnienia ciągłości działań rewitalizacyjnych oraz poprawy ładu przestrzennego, estetyki i bezpieczeństwa. Poniżej przedstawiono ich krótką charakterystykę:

•410 (Ps, 1002,96 m²) – pastwisko przy zabudowie jednorodzinnej; potencjalna przestrzeń zieleni urządzonej.

- 418/2 (Lzr, 3 104,37 m²) – teren zadrzewiony przy granicy Kieselice V; funkcja osłonowa i krajobrazowa, wymagający uporządkowania.
- 418/1 (R, 2 591,93 m²) – grunty orne, będące naturalnym zapleczem komunikacyjnym i rekreacyjnym terenów sąsiednich.
- 430/2 (R, 868,69 m²) – mała działka pełniąca funkcję pomocniczą i komunikacyjną dla zabudowy mieszkalnej.
- 289/5 (Bp, 1 557,54 m²) – teren zurbanizowany niezabudowany, z potencjałem wykorzystania pod usługi lokalne lub przestrzeń publiczną.
- 351/39 (Bp, 8 890,00 m²) – rozległy teren inwestycyjny o dużym znaczeniu przestrzennym dla całości układu miejskiego.
- 307/9 (Bp, 14 274,85 m²) – działka z istniejącymi budynkami gospodarczymi (BGK), potwierdzająca techniczne użytkowanie terenu i istniejące przyłącza.
- 292 (Wp, 52 774,36 m²) – teren jeziora miejskiego; obszar o istotnych funkcjach krajobrazowych, środowiskowych i rekreacyjnych.
- 437/3 (Bp, 967,03 m²) – teren niezabudowany przy zabudowie mieszkalnej, wykorzystywany jako przestrzeń przejściowa.
- 405 (R, 3 274,90 m²) – grunt rolny przy zabudowie jednorodzinnej, z potencjałem do przekształcenia w przestrzeń rekreacyjną lub zielenią.
- 419/2 (N, 8 406,13 m²) – nieużytek wymagający rekultywacji; przestrzeń możliwa do przekształcenia na cele społeczne lub rekreacyjne.
- 339/2 (Bp, 7 084,82 m²) – teren zurbanizowany niezabudowany, częściowo w Kieselice VI; potencjał pod infrastrukturę społeczną.
- 308 (Br, 2 464,18 m²) – działka zabudowana budynkami gospodarczymi (BGK, typ „g”); wskazuje na wcześniejsze użytkowanie techniczne.
- 398 (Bi, 50,71 m²) – najmniejsza działka pełniąca funkcję techniczną (BGK); uzupełnia układ przestrzenny i komunikacyjny.
- 362/2 (Bp, 2 440,09 m²) – działka z obiektem infrastrukturalnym (BGK, typ „i”); możliwa do adaptacji na cele społeczne lub usługowe.
- 337/7 (B, 2 006,23 m²) – działka zabudowana budynkami infrastrukturalnymi (BGK, typ „i”); posiada istniejące przyłącza i walory użytkowe.

Działki te, choć niezamieszkałe, stanowią realne zaplecze funkcjonalno-przestrzenne dla terenów mieszkaniowych – pełnią funkcje dojazdów, zieleni, rekreacji, obsługi technicznej i potencjalnych terenów rozwojowych. Występują na nich negatywne zjawiska przestrzenno-funkcjonalne (nieuporządkowana przestrzeń, brak ładu urbanistycznego), techniczne (niewykorzystana lub zdegradowana infrastruktura), a w przypadku terenów zieleni i jeziora także środowiskowe (brak zagospodarowania, degradacja krajobrazu). Ich stan oddziałuje na sąsiednie obszary mieszkaniowe i wpływa na jakość życia oraz bezpieczeństwo mieszkańców.

Włączenie tych działek do obszaru rewitalizacji umożliwia:

- uporządkowanie przestrzeni przylegającej do zabudowy mieszkaniowej,
- likwidację nieużytków i zdegradowanych elementów infrastruktury,
- tworzenie zieleni urządzonej, terenów rekreacji i przestrzeni wspólnych,
- poprawę bezpieczeństwa, estetyki i dostępności przestrzeni publicznej,
- zachowanie ciągłości działań infrastrukturalnych, społecznych i środowiskowych.

Włączenie tych terenów nie powoduje przekroczenia limitów wskazanych w art. 10 ust. 2 ustawy o rewitalizacji – obszar rewitalizacji obejmuje poniżej 20% powierzchni gminy (0,31%) oraz poniżej 30% liczby mieszkańców (24,84%). Decyzja ta pozostaje zgodna z ustawą oraz odzwierciedla rzeczywiste powiązania funkcjonalne i przestrzenne zidentyfikowane w Gminie Kieselice.