








Architectural drawing of a roof structure. The drawing shows a gable roof with a 20° pitch on the main sections and a 36° pitch on the side sections. The central part of the roof is labeled "CZĘŚĆ ISTNIEJĄCA DACHU BEZ ZMIAN" (existing roof part without changes). The drawing includes a section line A-A and a section line B-B. The roof is shown with a cross-hatched pattern. The drawing also shows a "WEJŚCIE" (entrance) and a "W-M" (window) symbol. The drawing is oriented with "A" and "B" axes. The drawing includes a label "GRANICA DZIAŁKI" (property boundary) and a label "Ściana szczytowa zakończona obróbką blacharską" (gable end wall finished with metal cladding).

- ## OPIS OZNACZEŃ

-  Iglica pionowa
 Zwód poziomy - drut Fe/Zn $\varnothing 8\text{mm}$
 Połączenie skręcane
 Złącze kontrolne
 Przewód odprowadzający Fe/Zn $\varnothing 8\text{mm}$
 Przewód odprowadzający Fe/Zn $\varnothing 8\text{mm}$
 w grubościennych rurach ochronnych

<p style="text-align: center;">ARCHI-BUD</p> <p style="text-align: center;">PROJEKTOWANIE I NADZÓR</p> <p style="text-align: center;">BUDOWLANY</p> <p style="text-align: center;">MGR INŻ. MICHAŁ KAMIŃSKI</p> <p style="text-align: center;">13-332 JAMIELNIK UL. NOWA 9</p> <p style="text-align: center;">NIP 744 175 51 16</p>		<p style="text-align: center;">BRANŻA: BUDOWLANA</p>	<p style="text-align: center;">INSTALACJE -NR RYS.2</p>
		<p style="text-align: center;">PROJEKTOWAŁ:</p> <p style="text-align: center;">mgr inż. architekt Michał Kamiński</p> <p style="text-align: center;">23WMOKK/2107 w spec. architektonicznej b/o</p> <p style="text-align: center;">WAM/OO40/PWOK/15 w spec. konst.-budowlanej b/o</p>	
<p>OBIEKT:</p> <p>Rozbudowa i przebudowa budynku świetlicy wiejskiej w miejscowości Krzywka</p>		<p>ASYSTENT PROJEKTANTA:</p> <p style="text-align: center;">inż. Szymon Gula</p>	
<p>LOKALIZACJA:</p> <p>Krzywka, działka geod. nr 18/8, obręb Krzywka, gm Kiszelice, Id działki :280704_5.0009.18/8</p>		<p>TYTUŁ RYSUNKU:</p> <p style="text-align: center;">PROJEKT INSTALACJI</p> <p style="text-align: center;">ODGROMOWEJ</p> <p style="text-align: center;">1 :50</p>	
<p>INWESTOR:</p> <p>Gmina Kiszelice, ul. Daszyńskiego 5 14-220 Kiszelice</p>			
<p>DATA:</p> <p style="text-align: center;">03.2022</p>	<p>SKALA:</p> <p style="text-align: center;">1 :50</p>		